



АДМИНИСТРАЦИЯ ГОРОДА ПЕРМИ

О ходе реализации проекта «Зелёное кольцо»


Дёмкин Алексей Николаевич
Глава города Перми



ТРИСТА ЛЕТ
ПЕРМИ

Проект направлен на обустройство общественных пространств и экологическую ревитализацию объектов:

- Долина реки Егошихи, включая Егошихинский культурно-мемориальный парк
- Долина реки Данилихи
- ООПТ «Черняевский лес», включая Парк Балатово



Текущий статус

2021 год












Разработана проектно-сметная документация

2022-2024 год

Строительно-монтажные работы

Места и маршруты Places and routes

- | | |
|---|---|
|  Визит-центр
Visit center |  Спортивная площадка
Work Out |
|  Туалет
WC |  Футбольная площадка
Football pitch |
|  Остановка транспорта
Public transport stop |  Баскетбольная площадка
Basketball court |
|  Госпиталь
Hospital |  Прокат велосипедов
Bicycle rental |
|  Детская площадка
Playground |  Место для пикника
Picnic place |
|  Площадка для маломобильных граждан
Playground for people with limited mobility |  Место отдыха
Recreation area |
|  Площадка для выгула собак
Dog walk area |  Лесной класс
Forest class |
| |  Место кормления белок
Squirrel feeding place |

-  тропа здоровья
-  тропа «Дорога домой»
-  тропа «С любовью, лес»
-  Тропа открытий
-  Тропы для благоустройства
-  Велодорожки
-  Беговые тропы
-  тропа «Тerra Oecologia»
-  лыжня
-  столбы освещения
-  Парк Балатово
-  Проектируемые участки



Черняевский лес. Входные группы

«Золотые пески»



Входная группа с ул. Братьев Игнатовых

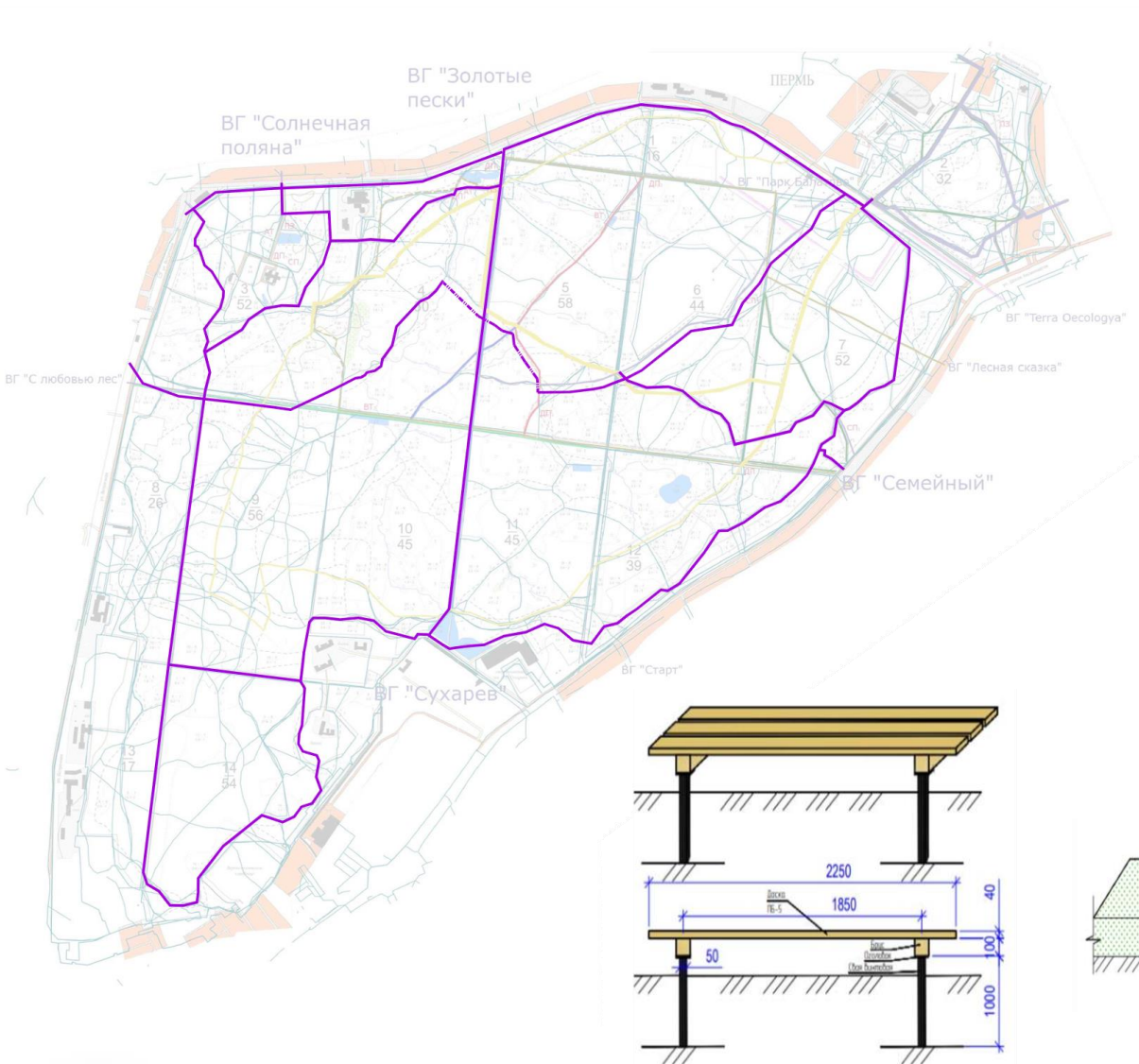


«Солнечная поляна»



ул. Встречная

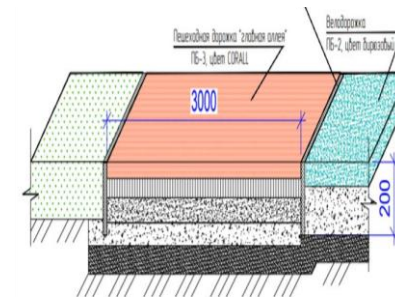
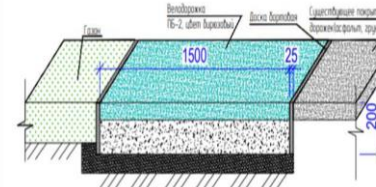
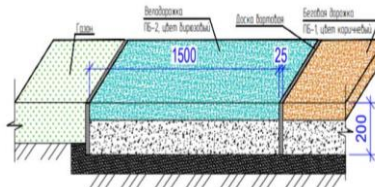
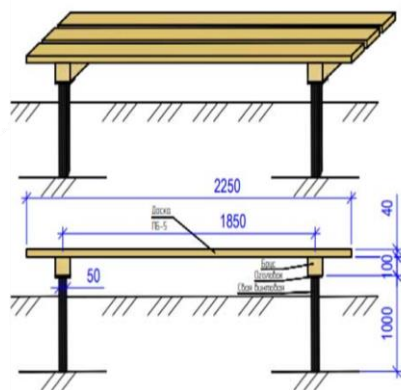





В качестве покрытия дорожек для веломаршрутов предполагается использование песчано-гравийной смеси. Представляет собой смесь с содержанием гравия и песка. Одно из преимуществ натуральность и экологичность материала. Общая протяженность веломаршрутов – 22,3 км.



В качестве покрытия обустройства аллей «Меридиан» концепция предусматривает технологию – «каменный ковер». Это инновационный продукт сочетает в себе экологичность, износостойкость и богатую палитру. Каменный ковер состоит из экоклея и гранитной или щебеночной крошки.





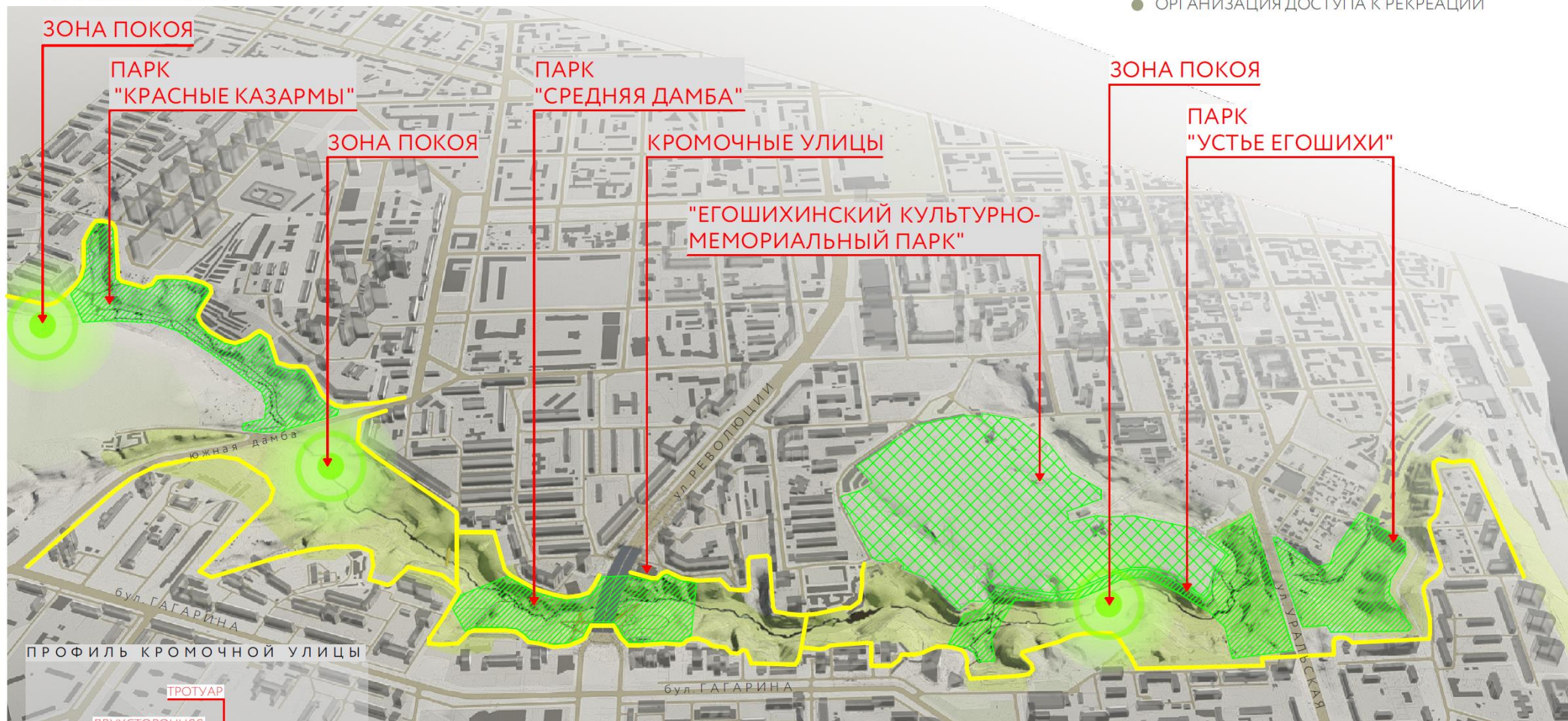


ОБЩАЯ СХЕМА ПАРКОВ ДОЛИНЫ

ПРИОРИТЕТОМ КОНЦЕПЦИИ ЯВЛЯЕТСЯ СОХРАНЕНИЕ ВОДНО-ЗЕЛЁНОГО МАССИВА ДОЛИНЫ р.ЕГОШИХИ. РАСКРЫТИЕ ДОСТУПА К НЕМУ ПОСРЕДСТВОМ КРОМОЧНЫХ УЛИЦ, ВОЗМОЖНОСТЬ ПОГРУЖЕНИЯ В НЕГО ПО ЭКО-ТРОПАМ.

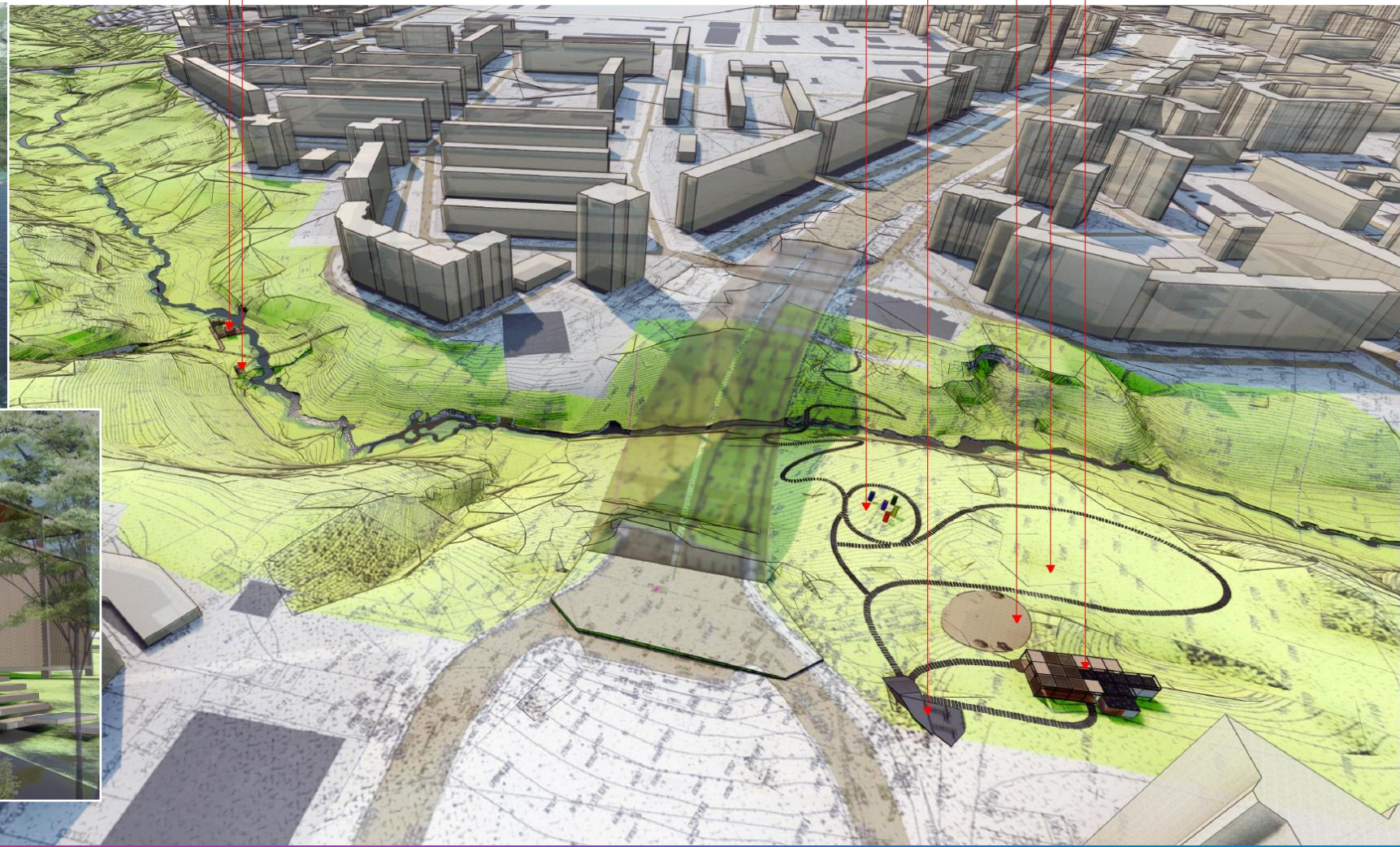
ЕГОСИХА. СТРАТЕГИЯ РАЗВИТИЯ

- СОЗДАНИЕ НОВЫХ ВЕЛО-ПЕШЕХОДНЫХ СВЯЗЕЙ (ПОВЫШЕНИЕ ПРОНИЦАЕМОСТИ ГОРОДСКОЙ СРЕДЫ)
- СОХРАНЕНИЕ ЭКОСИСТЕМЫ
- ОРГАНИЗАЦИЯ ДОСТУПА К РЕКРЕАЦИИ

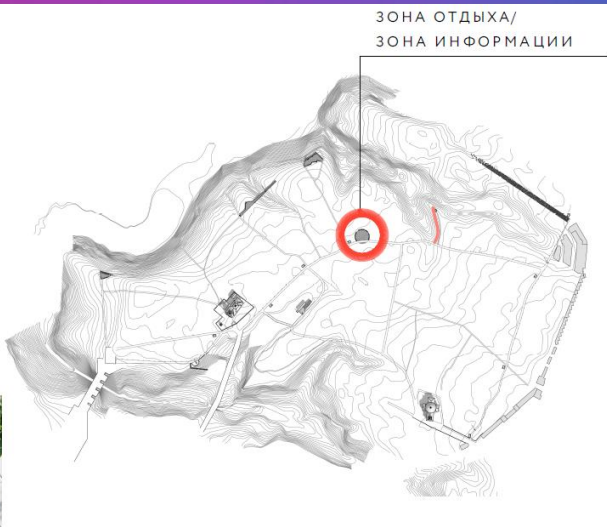



Долина реки Егошихи. Средняя Дамба


БЕСЕДКА
РОДНИК
ВЕЛО-ПАРКОВКА
ДОМИКИ НАСЕКОМЫХ
ДЕТСКАЯ ИГРОВАЯ ПЛОЩАДКА
ЛАНДШАФТНЫЙ ПАРК
ПАВИЛЬОН
(ВИЗИТЦЕНТР, КАФЕ, СУ)



Егошихинский культурно-мемориальный парк



Все места рекреации - "ТИХИЕ МЕСТА" и "МЕСТА СОЗЕРЦАНИЯ", где можно отдохнуть и насладиться видом, послушать пение птиц





Кромочные улицы в долинах рек

Текущий статус:

- разработка проекта планировки для первого участка вдоль долины р. Егошихи от Северной дамбы до ул. Революции

