ПРАВИТЕЛЬСТВО ПЕРМСКОГО КРАЯ

ПОСТАНОВЛЕНИЕ

06.12.2018 № 768-п

О внесении изменений в постановление Правительства Пермского края от 12 января 2016 г. № 5-п «Об утверждении проекта планировки территории, содержащего проект межевания территории под объект «Реконструкция трубопровода авиационного керосина из стальных труб, инв. № 0000176П, находящегося по адресу: Пермский край, Пермский район, Савинское с/п, аэропорт «Большое Савино»

В соответствии со статьей 45 Градостроительного кодекса Российской Федерации, статьей 19 Закона Пермского края от 14 сентября 2011 г. № 805-ПК «О градостроительной деятельности в Пермском крае», на основании обращений общества с ограниченной ответственностью «ЛУКОЙЛ-АЭРО» от 05 апреля 2017 г. № 01-1539-исх., от 09 апреля 2018 г. № 01-1614-исх., от 05 июля 2018 г. № 01-2989-исх., от 29 августа 2018 г. № 01-3868-исх.

Правительство Пермского края ПОСТАНОВЛЯЕТ:

1. Внести в постановление Правительства Пермского края от 12 января 2016 г. № 5-п «Об утверждении проекта планировки территории, содержащего проект межевания территории под объект «Реконструкция трубопровода авиационного керосина из стальных труб, инв. № 0000176П, находящегося по адресу: Пермский край, Пермский район, Савинское с/п, аэропорт «Большое Савино» следующие изменения:

1.1. в наименовании слова «Реконструкция трубопровода авиационного керосина из стальных труб, инв. № 0000176П, находящегося по адресу: Пермский край, Пермский район, Савинское с/п, аэропорт «Большое Савино» заменить словами «Реконструкция трубопровода авиакеросина из стальных труб, инв. № 0000176П, находящемуся по адресу: Пермский край, Пермский район, Савинское с/п, аэропорт «Большое Савино»;

1.2. в пункте 1 слова «Реконструкция трубопровода авиационного керосина из стальных труб, инв. № 0000176П, находящегося по адресу: Пермский край, Пермский район, Савинское с/п, аэропорт «Большое Савино»

заменить словами «Реконструкция трубопровода авиакеросина из стальных труб, инв. № 0000176П, находящемуся по адресу: Пермский край, Пермский район, Савинское с/п, аэропорт «Большое Савино»;

1.3. пункт 2 признать утратившим силу;

1.4. в пункте 4 слова «заместителя председателя Правительства – министра территориального развития Пермского края Кокшарова Р.А.» заменить словами «первого заместителя председателя Правительства – министра строительства и архитектуры Пермского края Сюткина М.В.»;

1.5. проект планировки территории, содержащий проект межевания территории под объект «Реконструкция трубопровода авиационного керосина из стальных труб, инв. № 0000176П, находящегося по адресу: Пермский край, Пермский район, Савинское с/п, аэропорт «Большое Савино», изложить в редакции согласно приложению к настоящему постановлению.

2. Министерству строительства и архитектуры Пермского края в течение 7 дней со дня вступления в силу настоящего постановления направить утвержденный проект планировки территории, содержащий проект межевания территории под объект «Реконструкция трубопровода авиакеросина из стальных труб, инв. № 0000176П, находящемуся по адресу: Пермский край, Пермский район, Савинское с/п, аэропорт «Большое Савино», главе города Перми, главе Савинского сельского поселения, входящего в состав Пермского муниципального района, применительно к территориям которых принято настоящее постановление.

3. Настоящее постановление вступает в силу через 10 дней после дня его официального опубликования.

4. Контроль за исполнением постановления возложить на первого заместителя председателя Правительства – министра строительства и архитектуры Пермского края Сюткина М.В.

Губернатор Пермского края М.Г. Решетников

Приложение
к постановлению
Правительства Пермского края
от 06.12.2018 № 768-п

«УТВЕРЖДЕН
постановлением
Правительства Пермского края
от 12.01.2016 № 5-п

ПРОЕКТ ПЛАНИРОВКИ ТЕРРИТОРИИ, СОДЕРЖАЩИЙ ПРОЕКТ МЕЖЕВАНИЯ ТЕРРИТОРИИ

под объект «Реконструкция трубопровода авиакеросина из стальных труб, инв. № 0000176П, находящемуся по адресу: Пермский край, Пермский район, Савинское с/п, аэропорт «Большое Савино»

Общество с ограниченной ответственностью
614000, г. Пермь, ул. Ленина, 42,
телефон: (342) 212-71-55, 212-33-89

Р/счет № 40702810049770016201
Пермское отделение № 6984/0272 Западно-Уральский банк
ОАО «Сбербанк России», к/счет 30101810900000000603,
БИК 045773603, ОГРН 1145958076274, ИНН 5902004250,
КПП 590201001

ПРОЕКТ ПЛАНИРОВКИ ТЕРРИТОРИИ, СОДЕРЖАЩИЙ ПРОЕКТ МЕЖЕВАНИЯ ТЕРРИТОРИИ, ПОД ОБЪЕКТ «РЕКОНСТРУКЦИЯ ТРУБОПРОВОДА АВИАКЕРОСИНА ИЗ СТАЛЬНЫХ ТРУБ, ИНВ.№0000176П, НАХОДЯЩЕМУСЯ ПО АДРЕСУ: ПЕРМСКИЙ КРАЙ, ПЕРМСКИЙ РАЙОН, САВИНСКОЕ С/П, АЭРОПОРТ «БОЛЬШОЕ САВИНО»

ТОМ 1. ПРОЕКТ ПЛАНИРОВКИ ТЕРРИТОРИИ

Пермь, 2017

	СОДЕРЖАНИЕ:	*СТР.*
I	**ПРОЕКТ ПЛАНИРОВКИ ТЕРРИТОРИИ**	*Том 1*
1	Положения о размещении объектов капитального строительства федерального, регионального значения или местного значения, а также характеристиках развития систем транспортного обслуживания территории.	3
Чертеж 1	Элементы планировочной структуры. Красные линии. Линии регулирования застройки. Зоны размещения объектов капитального строительства	15
Чертеж 2	Зоны планируемого размещения объектов капитального строительства федерального, регионального, местного значения	16
Чертеж 3	Зоны с особыми условиями использования территории	17

Положения о размещении объектов капитального строительства федерального, регионального значения или местного значения, а также характеристиках развития систем транспортного обслуживания территории.

1. ОБЩАЯ ЧАСТЬ

В соответствии со статьей 42 Градостроительного кодекса Российской Федерации подготовка проект планировки территории осуществляется для установления границ элементов планировочной структуры.

В соответствии с Градостроительным кодексом РФ к объектам федерального значения относятся объекты капитального строительства, иные объекты, территории, которые необходимы для осуществления полномочий по вопросам, отнесенным к ведению Российской федерации, органов государственной власти Российской Федерации Конституцией Российской Федерации, федеральными конституционными законами, федеральными законами, решениями Президента Российской Федерации, решениями Правительства Российской Федерации, и оказывают существенное влияние на социально-экономическое развитие Российской федерации.

К объектам регионального значения относятся объекты капитального строительства, иные объекты, территории, которые необходимы для осуществления полномочий по вопросам, отнесенным к ведению субъекта Российской Федерации, органов государственной власти субъекта Российской Федерации Конституцией Российской Федерации, федеральными конституционными законами, федеральными законами, конституцией (уставом) субъекта Российской Федерации, законами субъекта Российской Федерации, решениями высшего исполнительного орган государственной власти субъекта Российской Федерации, и оказывают существенное влияние на социально-экономическое развитие субъекта Российской Федерации.

К объектам местного значения относятся объекты капитального строительства, иные объекты, территории, которые необходимы для

осуществления органами местного самоуправления полномочий по вопросам местного значения и в пределах переданных государственных полномочий в соответствии с федеральными законами, законом субъекта Российской Федерации, уставами муниципальных образований и оказывают существенное влияние на социально-экономическое развитие муниципальных районов, поселений, городских округов.

Проект планировки в части положения о размещении объектов капитального строительства регионального и местного значения, а также о характеристиках планируемого развития территории, в том числе плотности и параметрах застройки территории и характеристиках развития систем инженерно-технического обеспечения, необходимых для развития территории, является для региональных органов власти субъекта Российской Федерации – Пермского края, органов местного самоуправления города Перми, Пермского муниципального района, Савинского сельского поселения при осуществлении своих полномочий основанием для:

− подготовки предложений по внесению изменений или включению мероприятий в комплексные (инвестиционные, целевые) программы развития объектов инженерной и транспортной инфраструктуры;

− формирования условий и технических заданий на подготовку документации по планировке смежных (прилегающих) территорий, а также выполнении других мероприятий за пределами территории планирования;

− внесения положений и характеристик проекта в систему информационного обеспечения градостроительной деятельности.

Определения основных понятий

Планировочная структура — совокупность объектных, линейных и территориальных планировочных элементов города, частных и публичных пространств, функциональное назначение, параметры, связи между ними и взаимное расположение которых регулируется посредством градостроительного проектирования.

Планировочный район — территория, являющаяся самостоятельным объектом проектных работ по подготовке документации по планировке;

Элемент планировочной структуры — часть территории планировочного района с определённым функциональным назначением, выделенная границами. Границами элемента планировочной структуры могут быть красные линии, границы функциональных зон, границы земельных участков.

2. ЦЕЛИ И ЗАДАЧИ ДОКУМЕНТАЦИИ ПО ПЛАНИРОВКЕ ТЕРРИТОРИИ

Документация по планировке подготовлена в целях:

- установления границ зон, красных линий планируемого размещения «Реконструкция трубопровода авиакеросина из стальных труб, инв. № 0000176П, находящемуся по адресу: Пермский край, Пермский район, Савинское с/п, аэропорт «Большое Савино»;

- установление характеристик и параметров объекта;

- установление границ земельных участков, зон действия публичных сервитутов, видов обременений и ограничений использования земельных участков;

- установлений границ участков общего пользования;

- вынос трассы проектируемого трубопровода авиакеросина за пределы 2-го пояса зоны санитарной охраны;

- обоснование размещения линейного объекта на планируемой территории.

Задачи подготовки документации по планировке территории:

- установить красные линии и линии отступа от красных линий в целях определения места размещения объекта;

- разработать архитектурно-планировочное решение по размещению объекта капитального строительства в увязке с прилегающими территориями;

- установить параметры планируемого развития элементов планировочной структуры;

- определить параметры транспортного и инженерного обеспечения для развития территории;

- установить границы зон с особыми условиями использования территорий;

- определить точки подключения объекта к инженерным коммуникациям;

- установить границы образуемых участков;

- установить вид разрешенного использования земельных участков.

3. ПОЛОЖЕНИЯ О РАЗМЕЩЕНИИ ОБЪЕКТОВ КАПИТАЛЬНОГО СТРОИТЕЛЬСТВА И ХАРАКТЕРИСТИКА ПЛАНИРУЕМОГО РАЗВИТИЯ

Элементы планировочной структуры

Перечень элементов планировочной структуры (ЭПС) представлен в таблице 1 и на Чертеже 1. Планировка территории. Красные линии. Элементы планировочной структуры.

Таблица 1. Перечень элементов планировочной структуры.

ИНДЕКС ЭПС	НАИМЕНОВАНИЕ ЗОНЫ ОБЪЕКТОВ КАПИТАЛЬНОГО СТРОИТЕЛЬСТВА	ПЛОЩАДЬ, ГА
	Зона планируемого размещения линейного объекта капитального строительства: трубопровода авиакеросина	15,74
	Зона размещения демонтируемого линейного объекта капитального строительства: трубопровода авиакеросина	18,8
Прочие	объекты транспортной инфраструктуры, в том числе:	19,3
	в границах Муниципального образования город Пермь	9,0
	в границах Пермского муниципального района	10,3

Положения в отношении характеристики и параметров объектов транспортной инфраструктуры

Таблица 2 Характеристики и параметры объектов транспортной инфраструктуры

№	наименование улиц	обозначение на плане	ширина профиля (м)
1	Улица Промышленная	УР (О)	35,5
2	Квартальная улица в Пермском муниципальном районе	УК(О)	32,5

4. ПОЛОЖЕНИЯ О РАЗМЕЩЕНИИ ОБЪЕКТОВ КАПИТАЛЬНОГО СТРОИТЕЛЬСТВА, ХАРАКТЕРИСТИКИ И ПАРАМЕТРЫ ЛИНЕЙНОГО ОБЪЕКТА НА ПЛАНИРУЕМОЙ ТЕРРИТОРИИ

Планируемая территория относится к IВ климатическому району.

Климат местарасположения данного линейного объекта умеренно-континентальный. Повышенная влажность обусловлена расположением на реке и близостью Камского водохранилища. Особенность географии Перми – наличие небольших речек, протекающих в черте города в оврагах, и огромное количество городских лесов, занимающих значительную часть городской территории (почти 400 кв. км) и значительно улучшающих экологию крупного промышленного центра.

Снежная продолжительная зима со средней температурой -15 -20 С. Умеренно-теплое лето в температурных границах +18 +23С.

Особенностями климата Пермского края можно назвать достаточно частые грозы, туманы и метели и непостоянство погодных условий (весенние возвраты холодов, заморозки в начале лета, грады и летние ливни).

Рельеф участка трассы с перепадами отметок в границах участка от 103,01 до 118,03 метра. Площадка не заболачивается и не затапливается. В границы полосы отвода земельного участка для реконструкции керосинопровода попадают ул.Промышленная, существующие объекты инженерной инфраструктуры.

Трасса линейного объекта «Реконструкция трубопровода авиакеросина из стальных труб, инв.№0000176П, находящемуся по адресу: Пермский край,

Пермский район, Савинское с/п, аэропорт «Большое Савино» проведена с учетом расположения существующего продуктопровода «ПНОС – склад ГСМ», предназначенного для перекачки авиакеросина от предприятия-поставщика ООО «ЛУКОЙЛ-Пермнефтеоргсинтез» (ПНОС) на склад ГСМ ООО «ЛУКОЙЛ-АЭРО-Пермь», расположенного в аэропорту «Б. Савино» и выноса трубопровода из санитарной зоны водозабора аэропорта «Б. Савино».

Трасса размещается в кадастровых кварталах №№ 59:32:3980008, 59:01:4716077 на землях Савинского сельского поселения Пермского муниципального района, муниципального образования город Пермь. Используются двадцать ранее предоставленных земельных участков. Землеотвод под размещение керосинопровода представляет собой полосу вдоль планируемой трассы шириной 20 метров.

На период строительства формируются земельные участки и части земельных участков в границах ранее предоставленных земельных участков, в соответствии с заключенными соглашениями.

Для демонтажа существующего керосинопровода планируется заключение соглашений и формирование земельных участков.

В границы земельного участка включены участки для размещения строительных машин и механизмов, хранения разработанного грунта, размещение временных сооружений, складских площадок. В период строительства для подъезда возможно использовать существующими асфальтовыми дорогами - улицей Промышленная, дорогами на населенный пункт Ванюки и ВЧ «Сокол», гравийными и грунтовыми дорогами на садовые участки, а также другими асфальтовыми дорогами, которые расположены на территории предприятий.

Охранная зона керосинопровода составляет 15,74 га полосы вдоль линии размещения планируемого продуктопровода шириной 20 метров.

В границах проектирования объектов культурного наследия не имеется, мероприятий по сохранению объектов культурного наследия проектом планировки территории не предусматривается.

Вопросы охраны окружающей среды проводятся в соответствии с требованиями действующего законодательства и включают рекультивацию земель, предотвращение потерь природных ресурсов, предотвращение или очистку вредных выбросов в почву, водоемы и атмосферу.

При выполнении всех строительно-монтажных работ необходимо строго соблюдать требования защиты окружающей природной среды, сохранения ее устойчивого экологического равновесия и не нарушать условия землепользования, установленные законодательством об охране природы.

Производство строительно-монтажных работ, движение машин и механизмов, складирование и хранение материалов в местах, не предусмотренных проектом производства работ, запрещается.

При выборе методов и средств механизации для производства работ следует соблюдать условия, обеспечивающие получение минимума отходов при выполнении технологических процессов.

При строительстве данного линейного объекта необходимо обеспечить сохранность существующих зеленых насаждений.

Захоронение не утилизируемых отходов, содержащих токсические вещества, необходимо производить в соответствии с законодательством Российской Федерации.

При проведении строительных работ следует предусматривать максимальное применение малоотходной и безотходной технологии с целью охраны атмосферного воздуха и других объектов окружающей природной среды, не допускать открытого хранения, погрузки и перевозки сыпучих пылящих материалов.

Не допускается сжигание на строительной площадке строительных отходов. Емкости для хранения и места складирования, разлива, раздачи горюче-смазочных материалов и битума оборудуются специальными приспособлениями и выполняются мероприятия для защиты почвы от загрязнения.

Бытовой мусор и нечистоты следует регулярно удалять с территории

строительной площадки в установленном порядке и в соответствии с требованиями действующих санитарных норм.

При производстве строительных работ и в процессе эксплуатации объекта производственные и бытовые стоки должны очищаться и обезвреживаться в порядке, предусмотренном санитарными требованиями.

Места сбора и временного хранения отходов на период проведения строительных работ предусматриваются на стройплощадке и определяются проектом.

Подрядная организация обеспечивает сбор, временное хранение и вывоз образующихся отходов.

При соблюдении норм и правил сбора и хранения отходов, а также своевременном удалении отходов с территории строительства, отрицательное воздействие отходов на окружающую среду будет максимально снижено.

По окончании строительных работ, земельные участки приводятся в состояние, пригодное для дальнейшего использования их по назначению.

5. ЗАЩИТА ТЕРРИТОРИИ ОТ ЧРЕЗВЫЧАЙНОЙ СИТУАЦИИ ПРИРОДНОГО И ТЕХНОГЕННОГО ХАРАКТЕРА, ПРОВЕДЕНИЕ МЕРОПРИЯТИЙ ПО ГРАЖДАНСКОЙ ОБОРОНЕ.

Для защиты территории от чрезвычайной ситуации природного и техногенного характера выполняется комплекс мероприятий, направленных на защиту людей, строящего объекта и территории.

Территория строительства подвержена опасным природным явлениям:

- ветры со скоростью более 25 м/сек;
- обильные осадки (сильный дождь, мокрый снег, дождь со снегом);
- сильные снегопады и метели со скоростью ветра более 15м/сек;
- сильные морозы ниже -25;
- гололедные явления.

Авариями техногенного характера являются аварии, возникшие в связи с дефектами оборудования, его механическими повреждениями при нарушении режима эксплуатации или несоблюдения мер безопасности.

При проектировании объекта необходимо предусмотреть, чтобы в процессе эксплуатации объекта опасные процессы и явления природного и техногенного характера не вызывали последствий или событий, создающих угрозу причинения вреда жизни или здоровью людей, имуществу, окружающей среде, жизни и здоровью животных и растений, а также меры, направленные на предупреждение или уменьшение последствий воздействия опасных природных процессов и явлений и техногенных воздействий.

Проектом предусмотрены следующие мероприятия, направленные на предупреждение развития аварий, мероприятия по локализации и ликвидации последствий аварий:

- автоматизированная система контроля;

-визуальный контроль и воздействие оператора на параметры технологических процессов, контроль за срабатыванием предупредительной и аварийной сигнализации,

-размещение подъездных дорог к трубопроводу авиакеросина.

6. ПОЛОЖЕНИЯ В ОТНОШЕНИИ ПЛАНИРУЕМОГО РАЗМЕЩЕНИЯ ОБЪЕКТОВ КАПИТАЛЬНОГО СТРОИТЕЛЬСТВА ФЕДЕРАЛЬНОГО, РЕГИОНАЛЬНОГО, МЕСТНОГО ЗНАЧЕНИЯ И ХАРАКТЕРИСТИКИ ПЛАНИРУЕМОГО РАЗВИТИЯ.

Планируемый для размещения объект - трубопровод авиакеросина из стальных труб, инв. № 0000176П, находящемуся по адресу: Пермский край, Пермский район, Савинское с/п, аэропорт «Большое Савино» является объектом регионального значения.

7. ОСНОВНЫЕ ТЕХНИКО-ЭКОНОМИЧЕСКИЕ ПОКАЗАТЕЛИ ПРОЕКТА ПЛАНИРОВКИ ТЕРРИТОРИИ.

N п/п	Наименование показателей	Единица измерения	Значение
1	Класс продуктопровода по СП 125.133330.2012: - переход через р. Пыж в границах ГВВ 1 % обеспеченности; - остальной участок	-	I II
2	Категория по СП 36.13330.2012	-	III
3	Протяженность: - 1 этап - 2 этап	м	846,0 7201,66, в том числе линейная часть - 6939,31м
4	Расходные показатели: - расход минимальный; - расход максимальный	$м^3$/час	25 60
5	Рабочее давление максимальное	МПа	1,2
6	Рабочая температура	°С	от минус 40 до +40
7	Площадь охранной зоны проектируемого керосинопровода	га	15,7
8	Ширина охранной зоны керосинопровода	метр	20

8. ПРЕДЛОЖЕНИЯ О РЕЗЕРВИРОВАНИИ В ПРЕДЕЛАХ ТЕРРИТОРИИ ПРОЕКТИРОВАНИЯ ЗЕМЕЛЬ, ОБЕСПЕЧИВАЮЩИХ РАЗМЕЩЕНИЕ ПРЕДУСМОТРЕННЫМ ПРОЕКТОМ ОБЪЕКТОВ, НЕОБХОДИМЫХ ДЛЯ ГОСУДАРСТВЕННЫХ И МУНИЦИПАЛЬНЫХ НУЖД

Резервирование земель для государственных и муниципальных нужд на данной территории не предусматривается.

Чертеж 1. Элементы планировочной структуры. Красные линии. Линии регулирования застройки. Зоны размещения объектов капитального строительства

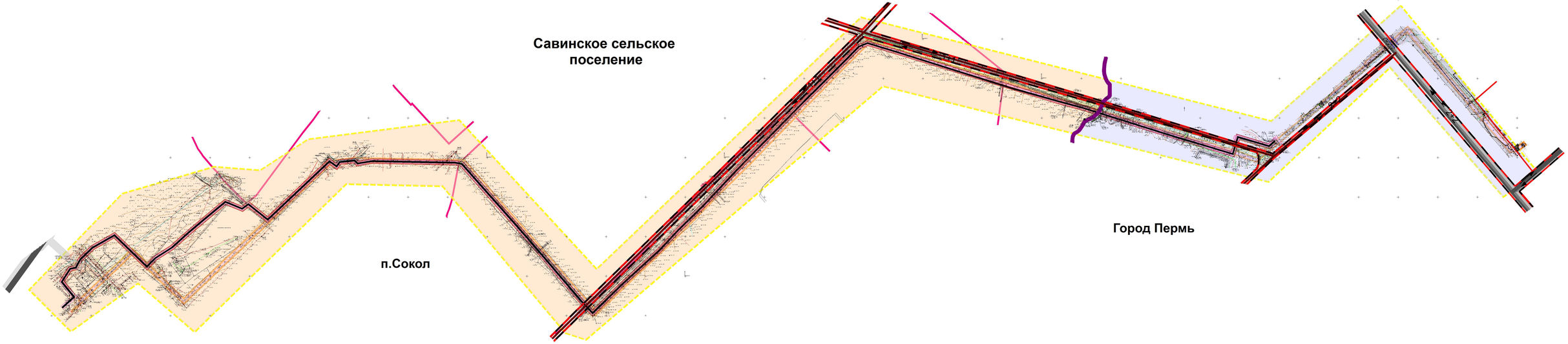

УСЛОВНЫЕ ОБОЗНАЧЕНИЯ

ПЛАНИРУЕМЫЕ ОБЪЕКТЫ:

- Зона планируемого размещения линейного объекта капитального строительства: трубопровода авиакеросина
- Зона размещения демонтируемого линейного объекта капитального строительства: трубопровода авиакеросина
- Красные линии
- Линии регулирования застройки*

ПРОЧИЕ:

- Границы проектирования

ОБЪЕКТЫ ДОРОЖНО-ТРАНСПОРТНОЙ ИНФРАСТРУКТУРЫ:

- Улицы районного значения
- Улицы квартально, местного значения

ГРАНИЦЫ:

- Границы муниципального образования город Пермь
- Границы населенных пунктов и сельских поселений
- Территория муниципального образования город Пермь
- Территория Пермского муниципального района

Изм.	Кол.уч.	Лист	№ док.	Подпись	Дата	ПП-3-2014.01 (ред.03.2017)		
						Проект планировки территории, содержащий проект межевания территории, под объект "Реконструкция трубопровода авиакеросина из стальных труб, инв.№0000176П, находящемуся по адресу: Пермский край, Пермский р-н, Савинское с/п, аэропорт "Большое Савино"		
						Проект планировки территории	Стадия	Лист	Листов
Ген. директор		Тимошина С. А.					ПП	1	3
Исполнитель		Попова О.Г.				Чертеж 1. Элементы планировочной структуры. Красные линии. Линии регулирования застройки. Зоны размещения объектов капитального строительства Масштаб 1:10000	ООО "Пермархбюро"		

Чертеж 2. Зоны планируемого размещения объектов капитального строительства федерального, регионального, местного значения.

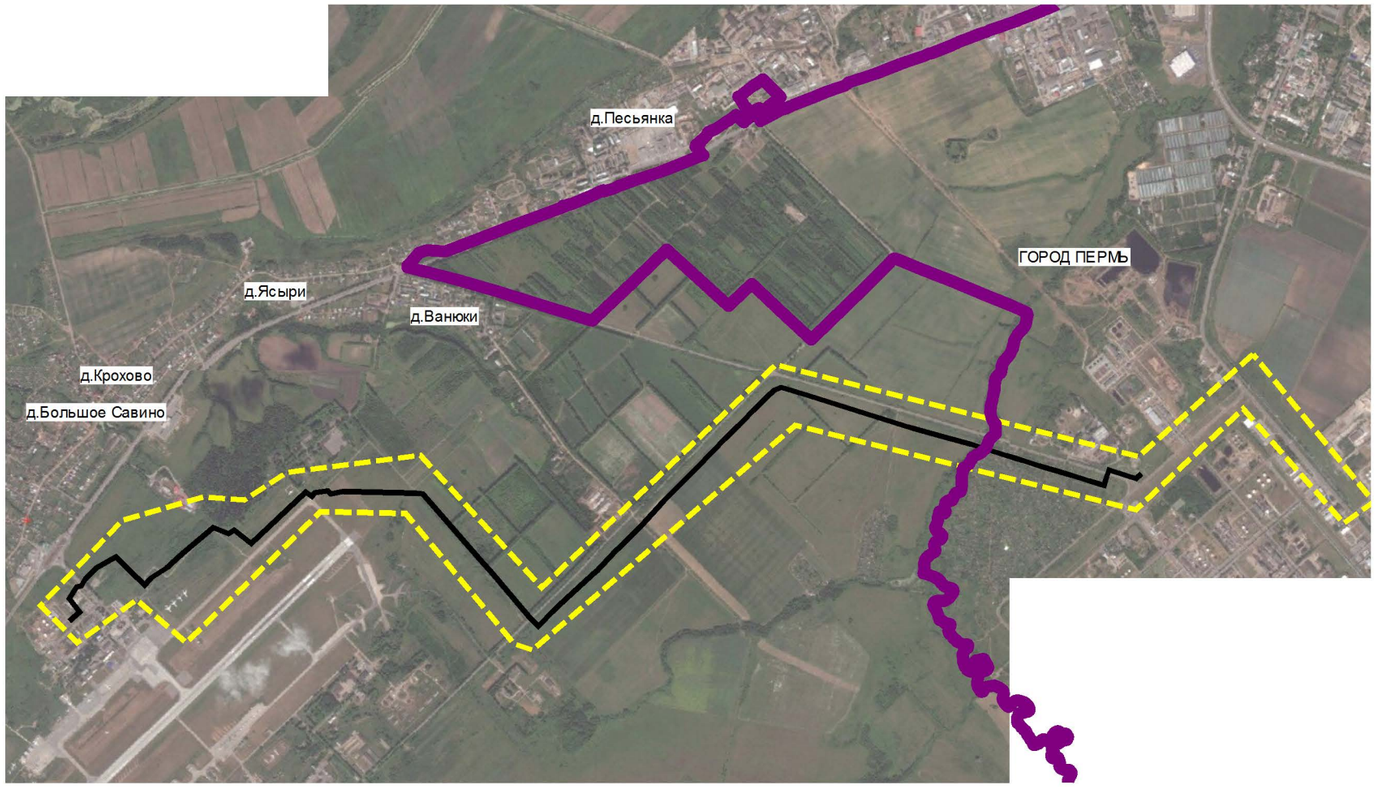

УСЛОВНЫЕ ОБОЗНАЧЕНИЯ

- границы г.Перми
- границы поселений
- зона размещения объектов регионального значения

В соответствии с Градостроительным кодексом РФ к объектам федерального значения относятся объекты капитального строительства, иные объекты, территории, которые необходимы для осуществления полномочий по вопросам, отнесенным к ведению Российской федерации, органов государственной власти Российской Федерации Конституцией Российской Федерации, федеральными конституционными законами, федеральными законами, решениями Президента Российской Федерации, решениями Правительства Российской Федерации, и оказывают существенное влияние на социально-экономическое развитие Российской федерации.

К объектам регионального значения относятся объекты капитального строительства, иные объекты, территории, которые необходимы для осуществления полномочий по вопросам, отнесенным к ведению субъекта Российской Федерации, органов государственной власти субъекта Российской Федерации Конституцией Российской Федерации, федеральными конституционными законами, федеральными законами, конституцией (уставом) субъекта Российской Федерации, законами субъекта Российской Федерации, решениями высшего исполнительного орган государственной власти субъекта Российской Федерации, и оказывают существенное влияние на социально-экономическое развитие субъекта Российской Федерации.

К объектам местного значения относятся объекты капитального строительства, иные объекты, территории, которые необходимы для осуществления органами местного самоуправления полномочий по вопросам местного значения и в пределах переданных государственных полномочий в соответствии с федеральными законами, законом субъекта Российской Федерации, уставами муниципальных образований и оказывают существенное влияние на социально-экономическое развитие муниципальных районов, поселений, городских округов.

Изм.	Кол.уч.	Лист	№ док.	Подпись	Дата
Ген. директор	Тимошина С. А.				
Исполнитель	Попова О.Г.				

ПП-3-2014.01 (ред.03.2017)

Проект планировки территории, содержащий проект межевания территории, под объект "Реконструкция трубопровода авиакеросина из стальных труб, инв.№0000176П, находящемуся по адресу: Пермский край, Пермский район, Савинское с/п, аэропорт "Большое Савино"

Проект планировки территории	Стадия	Лист	Листов
	ПП	2	3
Зоны планируемого размещения капитального строительства федерального, регионального, местного значения. Масштаб 1:25000	ООО "Пермархбюро"		

Общество с ограниченной ответственностью
614000, г. Пермь, ул. Ленина, 42,
телефон: (342) 212-71-55, 212-33-89

Р/счет № 40702810049770016201
Пермское отделение № 6984/0272 Западно-Уральский банк
ОАО «Сбербанк России», к/счет 30101810900000000603,
БИК 045773603, ОГРН 1145958076274, ИНН 5902004250,
КПП 590201001

ПРОЕКТ ПЛАНИРОВКИ ТЕРРИТОРИИ, СОДЕРЖАЩИЙ ПРОЕКТ МЕЖЕВАНИЯ ТЕРРИТОРИИ, ПОД ОБЪЕКТ «РЕКОНСТРУКЦИЯ ТРУБОПРОВОДА АВИАКЕРОСИНА ИЗ СТАЛЬНЫХ ТРУБ, ИНВ.№0000176П, НАХОДЯЩЕМУСЯ ПО АДРЕСУ: ПЕРМСКИЙ КРАЙ, ПЕРМСКИЙ РАЙОН, САВИНСКОЕ С/П, АЭРОПОРТ «БОЛЬШОЕ САВИНО»

ТОМ 3. ПРОЕКТ МЕЖЕВАНИЯ ТЕРРИТОРИИ

Пермь, 2017

III	ПРОЕКТ МЕЖЕВАНИЯ ТЕРРИТОРИИ СОДЕРЖАНИЕ:	Стр.
	ПРОЕКТ МЕЖЕВАНИЯ ТЕРРИТОРИИ. ПОЯСНИТЕЛЬНАЯ ЗАПИСКА	3
Чертеж 1	План фактического землепользования территории	6
	ЭКСПЛИКАЦИЯ ЗЕМЕЛЬНЫХ УЧАСТКОВ ФАКТИЧЕСКОГО ЗЕМЛЕПОЛЬЗОВАНИЯ	6
Чертеж 2	Чертеж межевания территории	11
	ЭКСПЛИКАЦИЯ ЗЕМЕЛЬНЫХ УЧАСТКОВ ОБРАЗУЕМЫХ И ИЗМЕНЯЕМЫХ ЗЕМЕЛЬНЫХ УЧАСТКОВ	13
	Ведомости координат земельных участков и обременений на земельные участки	19

ПРОЕКТ МЕЖЕВАНИЯ ТЕРРИТОРИИ. ПОЯСНИТЕЛЬНАЯ ЗАПИСКА

Проект межевания территории по объекту «Реконструкция трубопровода авиакеросина из стальных труб, инв.№0000176П, находящемуся по адресу: Пермский край, Пермский район, Савинское с/п, аэропорт «Большое Савино» выполнен на основании:

1. Распоряжения.
2. Акт выбора земельного участка.
3. Технического задания на разработку проекта планировки (проекта межевания в составе проекта планировки) по объекту: «Реконструкция трубопровода авиакеросина из стальных труб, инв.№0000176П, находящемуся по адресу: Пермский край, Пермский район, Савинское с/п, аэропорт «Большое Савино».
4. Топографической съемки.
5. Схемы территориального планирования Пермского края.
6. Схемы территориального планирования Пермского муниципального района.
7. Генерального плана Савинского сельского поселения.
8. Правил землепользования и застройки города Перми Савинского сельского поселения Пермского муниципального района Пермского края.
9. Генерального плана города Перми.
10. Правил землепользования и застройки города Перми.

Проект межевания выполнен в составе проекта планировки территории по объекту «Реконструкция трубопровода авиакеросина из стальных труб, инв.№0000176П, находящемуся по адресу: Пермский край, Пермский район, Савинское с/п, аэропорт «Большое Савино».

Трасса линейного объекта «Реконструкция трубопровода авиационного керосина из стальных труб, инв.№0000176П, находящемуся по адресу: Пермский край, Пермский район, Савинское с/п, аэропорт «Большое Савино»,

размещается с учетом расположения существующего продуктопровода «ПНОС – склад ГСМ», предназначенного для перекачки авиакеросина от предприятия- поставщика ООО «ЛУКОЙЛ-Пермнефтеоргсинтез» (ПНОС) на склад ГСМ ООО «ЛУКОЙЛ-АЭРО-Пермь», расположенного в аэропорту «Большое Савино» и выноса трубопровода из санитарной зоны водозабора аэропорта «Большое Савино».

Трасса размещается в кадастровых кварталах №№ 59:32:3980008, 59:01:4716077 на землях Савинского сельского поселения Пермского муниципального района, муниципального образования город Пермь. Используются двадцать ранее предоставленных земельных участков. Землеотвод под размещение керосинопровода представляет собой полосу вдоль планируемой трассы шириной 20 метров.

Водный объект - река Пыж в границы образуемых земельных участков не включен (см.Чертеж межевания).

В границы земельного участка включены участки для размещения строительных машин и механизмов, хранения разработанного грунта, размещение временных сооружений, складских площадок. В период строительства для подъезда возможно использовать существующие асфальтовые дороги: ул.Промышленная, дороги на населенный пункт Ванюки и ВЧ «Сокол», гравийные и грунтовые дороги на садовые участки, а также другие асфальтовые дороги, которые расположены на территории предприятий.

Внесение изменений в ранее утвержденный проект межевания необходимо в связи с изменением трассы в проектной документации «Реконструкция трубопровода авиационного керосина из стальных труб, инв.№0000176П, находящегося по адресу: Пермский край, Пермский район, Савинское с/п, аэропорт «Большое Савино» и уточнением границ землепользований по сведениям Единого государственного реестра недвижимости.

Охранная зона проектируемого керосинопровода диаметром 159 мм составляет 15.74 га и представляет из себя полосу вдоль линии размещения планируемого продуктопровода шириной 20 метров. Существующая охранная зона демонтируемого керосинопровода диаметром 273 мм составляет 18,6 гектар, при этом площадь пресечения охранных зон составляет – 6,5 гектар.

Целью межевания территории является установление границ земельного участка под размещение трубопровода авиакеросина диаметром 159 мм, его охранной зоны и установление границ для демонтажа существующего керосинопровода диаметром 273 мм.

План фактического землепользования территории

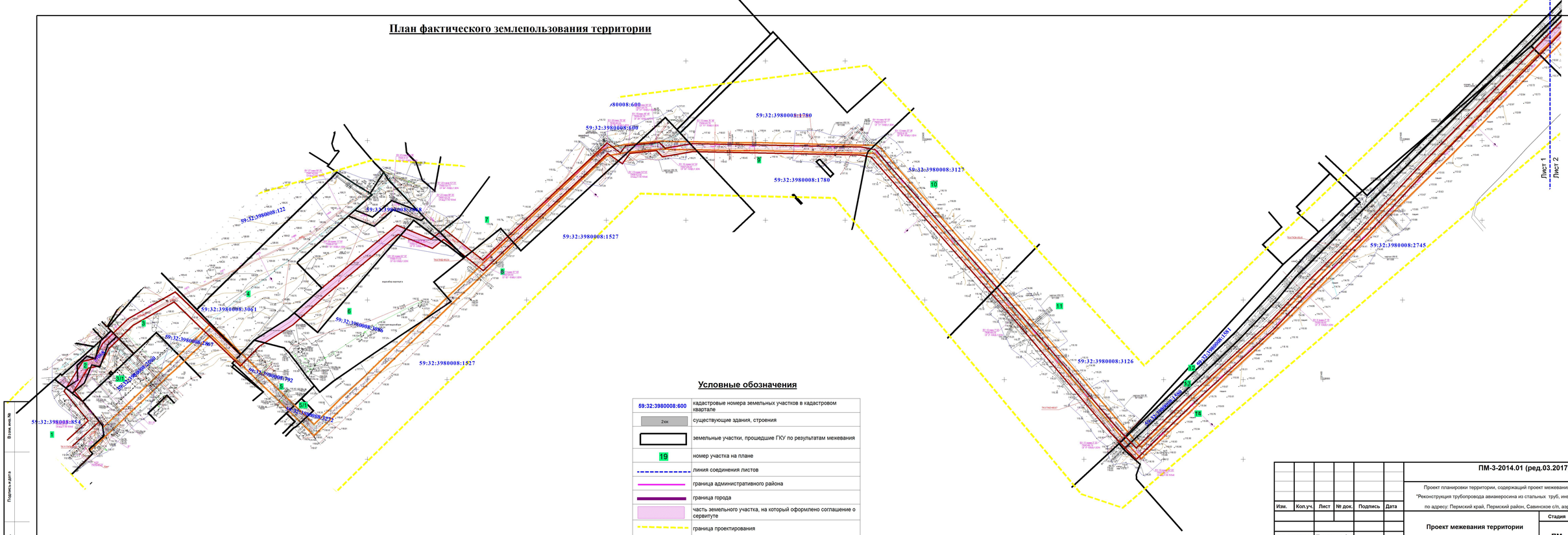

Условные обозначения

59:32:3980008:600	кадастровые номера земельных участков в кадастровом квартале
2эк	существующие здания, строения
	земельные участки, прошедшие ГКУ по результатам межевания
19	номер участка на плане
	линия соединения листов
	граница административного района
	граница города
	часть земельного участка, на который оформлено соглашение о сервитуте
	граница проектирования
	коридор ликвидируемого керосинопровода
	коридор проектируемого керосинопровода

Взам. инв. №

Подпись и дата

Инв. № подл.

Изм.	Кол.уч.	Лист	№ док.	Подпись	Дата

ПМ-3-2014.01 (ред.03.2017)

Проект планировки территории, содержащий проект межевания территории, под объект "Реконструкция трубопровода авиакеросина из стальных труб, инв.№000017БП, находящемуся по адресу: Пермский край, Пермский район, Савинское с/п, аэропорт "Большое Савино"

Проект межевания территории

Стадия	Лист	Листов
ПМ	1	2

Ген. директор: Тимошина С. А.

Исполнитель: Тарасова Г. Ю.

План фактического землепользования территории масштаб 1:5000

ООО "Пермархбюро"

План фактического землепользования территории

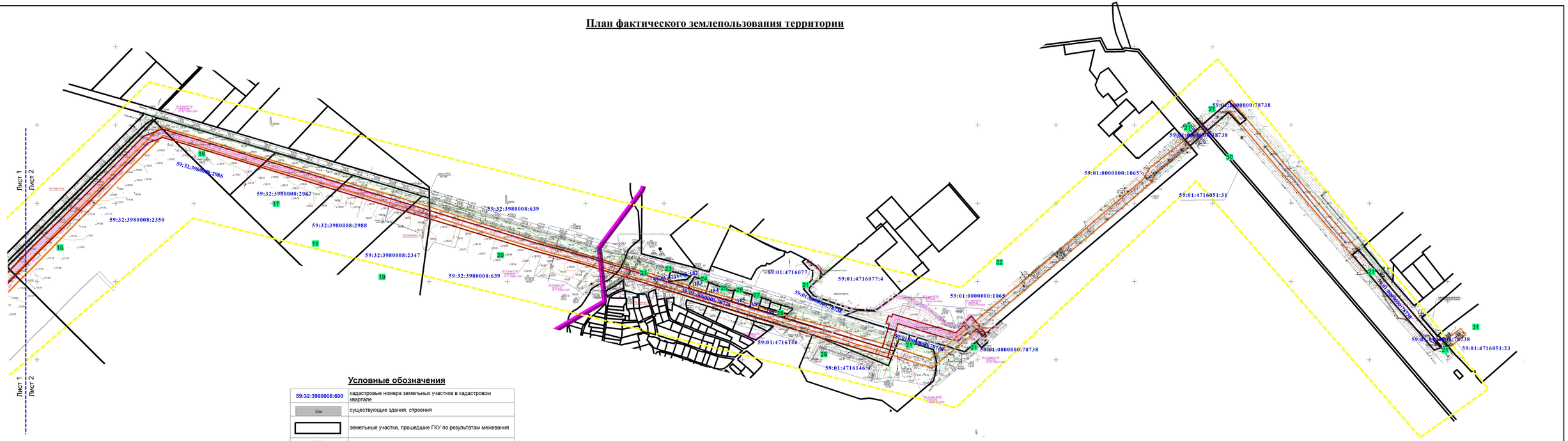

Условные обозначения

59:32:3980008:600	кадастровые номера земельных участков в кадастровом квартале
2-эк	существующие здания, строения
	земельные участки, прошедшие ГКУ по результатам межевания
19	номер участка на плане
	линия соединения листов
	граница административного района
	граница города
	часть земельного участка, на который оформлено соглашение о сервитуте
	граница проектирования
	коридор ликвидиркемого керосинопровода
	коридор проектируемого керосинопровода

Изм.	Кол.уч.	Лист	№ док.	Подпись	Дата
Ген. директор		Тимошина С. А.			
Исполнитель		Тарасова Г. Ю.			

ПМ-3-2014.01 (ред.03.2017)

Проект планировки территории, содержащий проект межевания территории, под объект "Реконструкция трубопровода авиакеросина из стальных труб, инв.№000017БП, находящемуся по адресу: Пермский край, Пермский район, Савинское с/п, аэропорт "Большое Савино"

Проект межевания территории

Стадия	Лист	Листов
ПМ	2	2

План фактического землепользования территории
масштаб 1:5000

ООО "Пермархбюро"

Взам.инв.№

Подпись и дата

Инв.№ подл.

ЭКСПЛИКАЦИЯ ЗЕМЕЛЬНЫХ УЧАСТКОВ ФАКТИЧЕСКОГО ЗЕМЛЕПОЛЬЗОВАНИЯ

№п/п	Кадастровый номер	Адрес земельного участка	Землепользователь	Вид права	Разрешенное использование	Площадь по документам, кв.м	Площадь по плану отвода, кв.м
1	2	3	4	5	6	7	8
1	59:32:3980008:854 (соответствует результатам межевания)	установлено относительно ориентира, расположенного за пределами участка. Ориентир п.Сокол. Участок находится примерно в 2,3 км от ориентира по направлению на северо-запад. Почтовый адрес ориентира: край Пермский, р-н Пермский, Савинское с/п, п. Сокол	ООО "ЛУКОЙЛ-АЭРО"	аренда	под промышленные предприятия	49818 +/- 90	49818
2	59:32:3980008:3068 (соответствует результатам межевания)	Пермский край, Пермский район, с/п Савинское	-	временный	под проектируемый керосинопровод	8280	8279
3	59:32:3980008:2867 (соответствует результатам межевания)	Пермский край, Пермский район, Савинское с/п, д. Большое Савино	-	-	для размещения складских площадок	48000	48003
3/1	59:32:3980008:2000	Пермский край, Пермский район, аэропорт "Большое Савино"	АО "Международный аэропорт "Пермь" АО "Авиакомпания "Геликс" ООО "Аэропортовый грузовой комплекс"	аренда с 24.06.2016 на 49 лет субаренда с 28.03.2017 по 31.12.2021 субаренда с 28.03.2017 по 31.12.2021	для размещения и эксплуатации объектов воздушного транспорта	317 172	317175
4	59:32:3980008:3061 (соответствует результатам межевания)	Пермский край, Пермский район, Савинское с/п, в 0,7 км от ориентира по направлению на восток от д.Большое Савино	ООО " АгроПлюс"	собственность	для сельскохозяйственного производства	67784 +/- 52	67787
5	59:32:3980008:792 (соответствует результатам межевания)	Пермский край, Пермский район, Савинское с/п, 0,47 км юго-восточнее д. Большое Савино	ФГУП "Государственная корпорация по организации воздушного движения в Российской Федерации"	аренда	для специальных нужд	29480 +/- 300	29481
5/1	59:32:3980008:3272 (соответствует результатам межевания)	Пермский край, Пермский район, аэропорт "Большое Савино"	АО "Международный аэропорт "Пермь"	аренда с 22.06.2016 на 49 лет	для размещения и эксплуатации объектов воздушного транспорта	13895	13895
6	59:32:3980008:3086 (соответствует результатам межевания)	Пермский край, Пермский район, Савинское сельское поселение, д.Большое Савино	АО "Международный аэропорт "Пермь"	собственность	под объектами водоснабжения	80821 +/- 100	80821
7	59:32:3980008:600 (соответствует результатам межевания)	Пермский край, Пермский район, участок находится примерно в 0,9 км по направлению на юго-восток от ориентира с/п Савинское	ФГКУ "Приволжско-Уральское территориальное управление	постоянное (бессрочное) пользование	под объекты обороны, безопасности, космического обеспечения	234385 +/- 97	234384

		д.Крохово	имущественных отношений" Министерства обороны РФ				
8	59:32:3980008:1527 (соответствует результатам межевания)	Пермский край, Пермский район, аэропорт "Большое Савино"	ФГУП"Администрация гражданских аэропортов (аэродромов)"	аренда	под объекты недвижимости предприятия воздушного транспорта	1601854 +/- 443	1601849
9	59:32:3980008:1780 (соответствует результатам межевания)	участок находится примерно в 0.9 км по направлению на юго-восток от ориентира д. Большое Савино, расположенного за пределами участка, адрес ориентира: Пермский край, Пермский район, Савинское с/п, д.Большое Савино	ФГКУ "Приволжско-Уральское территориальное управление имущественных отношений" Министерства обороны Российской Федерации	постоянное (бессрочное) пользование	под объекты обороны, безопасности, космического обеспечения	3487794 +/- 65	3487793
10	59:32:3980008:3127 (соответствует результатам межевания)	Пермский край, Пермский район, с/п Савинское, примерно в 1,3 км от д. Ванюки по направлению на юг	ООО "АгроПлюс"	собственность	для сельскохозяйственного производства	440346 +/- 135	440345
11	59:32:3980008:3126 (соответствует результатам межевания)	Пермский край, Пермский район, с/п Савинское, примерно в 1,3 км от д. Ванюки по направлению на юг	ООО "АгроПлюс"	собственность	для сельскохозяйственного производства	440345 +/- 133	440343
12	59:32:3980008:1581 (соответствует результатам межевания)	установлено относительно ориентира, расположенного за пределами участка. Ориентир д.Ванюки. Участок находится примерно в 2,1 км от ориентира по направлению на юго-восток. Почтовый адрес ориентира: Пермский край, Пермский район, Савинское с/п, д.Ванюки	ООО "АгроПлюс"	собственность	для сельскохозяйственного производства	15555 +/- 44	15555
13	59:32:3980008:1580 (соответствует результатам межевания)	установлено относительно ориентира, расположенного за пределами участка. Ориентир д. Ванюки. Участок находится примерно в 2,1 км от ориентира по направлению на юго-восток. Почтовый адрес ориентира: Пермский край, Пермский район, Савинское с/п, д.Ванюки	ООО "АгроПлюс"	собственность	для сельскохозяйственного производства	23543 +/- 54	23545
14	59:32:3980008:2745 (соответствует результатам межевания)	Пермский край, Пермский район, Савинское с/п, в 2.1 км на юго-восток от д. Ванюки	ООО "АгроПлюс"	собственность	для сельскохозяйственного производства	1205104 +/- 222	1205108
15	59:32:3980008:2350 (соответствует результатам межевания)	Пермский край, Пермский район, Савинское с/п, в 1,4 км по направлению на юг от д. Хмели	ООО "Фортес"	собственность	для сельскохозяйственного производства	317957 +/- 113	317956

16	59:32:3980008:2986 (соответствует результатам межевания)	Пермский край, Пермский район, Савинское с/п, в 1,4 км по направлению на юг от деревни Хмели	Муксинова Р. Н., Баяндин Р.Г.	долевая собственность	промышленные и складские предприятия V класса опасности	23213 +/- 32	23213
17	59:32:3980008:2987 (соответствует результатам межевания)	Пермский край, Пермский район, Савинское с/п, в 1.4 км по направлению на юг от деревни Хмели	Муксинова Р. Н., Баяндин Р.Г.	долевая собственность	промышленные и складские предприятия V класса опасности	36772 +/- 39	36772
18	59:32:3980008:2988 (соответствует результатам межевания)	Пермский край, Пермский район, Савинское с/п, в 1,4 км по направлению на юг от деревни Хмели	Муксинова Р. Н., Баяндин Р.Г.	долевая собственность	промышленные и складские предприятия V класса опасности	47765 +/- 44	47765
19	59:32:3980008:2347 (соответствует результатам межевания)	Пермский край, Пермский район, Савинское с/п, в 1,4 км по направлению на юг от д. Хмели	ООО "Фортес"	собственность	для сельскохозяйственного производства	267313 +/- 131	267313
20	59:32:3980008:639 (соответствует результатам межевания)	Пермский край, Пермский р-н, с/п Гамовское, в 3,4 км северо-восточнее д. Страшная	Российская Федерация	собственность	для сельскохозяйственного производства	1034617 +/- 254	1034616
21	59:01:0000000:78738 (соответствует результатам межевания)	Пермский край, г. Пермь, Индустриальный район	-	временный	для реконструкции трубопровода авиакерасина из стальных труб	27777	27777
22	59:01:0000000:1065 (соответствует результатам межевания)	Пермский край, г. Пермь, Индустриальный район, ул. Промышленная, 84	ООО "ЛУКОЙЛ-Пермнефтеоргсинтез"	собственность	под объекты недвижимости нефтехимической промышленности	504853 +/- 142	504853
23	59:01:4716146:182 (соответствует результатам межевания)	Пермский край, Пермь г, Индустриальный р-н, СНТ "Росинка", участок 176	-	частная собственность	под сады	887	887
24	59:01:4716146:183 (соответствует результатам межевания)	Пермский край, Пермь г, Индустриальный р-н, СНТ "Росинка", участок 177	-	частная собственность	под сады	1344	1344
25	59:01:4716146:184 (соответствует результатам межевания)	Пермский край, Пермь г, Индустриальный р-н, СНТ "Росинка", участок 178	-	-	под сады	1858	1858
26	59:01:4716146:185 (соответствует результатам межевания)	Пермский край, г. Пермь, Индустриальный район, СНТ "Росинка", участок 179	-	частная собственность	под сады	1496	1496
27	59:01:4716146:186 (соответствует результатам межевания)	Пермский край, Пермь г, Индустриальный р-н, СНТ "Росинка", участок 180	-	-	под сады	747	747
28	59:01:4716146:190 (соответствует результатам межевания)	Пермский край, Пермь г, Индустриальный р-н, СНТ "Росинка", участок 184	-	частная собственность	под сады	765	765
29	59:01:4716146:4 (соответствует результатам межевания)	Пермский край, Пермь г, Индустриальный район, Промышленная ул, 80в	-	-	под строительство завода по производству беспрерывного базальтового волокна	40007	40006

30	59:01:4716051:31 (соответствует результатам межевания)	Пермский край	-	-		17151	17148
31	59:01:4716051:23 (соответствует результатам межевания)	Пермский край, г. Пермь, Индустриальный район, ул. Промышленная, 99	-	-	под склад горюче-смазочных материалов	23242	23277
32	59:01:0000000:46533 (соответствует результатам межевания)	Пермский край, г.Пермь, Индустриальный район, на земельном участке расположена ВЛ 110 кВ ТЭЦ – 9 – Малиновска	ОАО «МРСК Урала»	аренда	для размещения воздушных линий электропередачи	308	308
33	59:01:4716051:395 (соответствует результатам межевания)	Пермский край, г.Пермь, Индустриальный район, на земельном участке расположена ВЛ-110 кВ ТЭЦ-9-Гляденово	ОАО «МРСК Урала»	аренда	опоры ВЛ-110 кВ	238	238
34	59:01:4716077:76 (соответствует результатам межевания)	Пермский край, г.Пермь Индустриальный район, ул. Промышленная, 82б	-	-	промышленные и складские объекты III-V классов вредности	11777	11777
35	59:01:4716077:11 (стоит на кадастровом учете декларативно)	край Пермский, г.Пермь, район Индустриальный, ул. Промышленная, 80а	-	-	под 2-этажное кирпичное здание гаража (лит.Б)	835	840
36	59:01:4716077:71 (соответствует результатам межевания)	Пермский край, г.Пермь, Индустриальный район, ул. Промышленная	-	-	промышленные и складские объекты III-V класса вредности	9338	9337
37	59:01:4716077:9 (соответствует результатам межевания)	Пермский край, г.Пермь, Индустриальный район, ул. Промышленная, 80а	-	-	1-этажное панельное здание склада с антресолью со служебными постройками: трансформаторной подстанцией, бойлерной, складом гармошкой	17342	17341
38	59:01:4716077:4 (соответствует результатам межевания)	Пермский край, г Пермь, Индустриальный район, ул Промышленная, 80	ООО «Пермтрансгаз»	постоянное (бессрочное) пользование	для производственной базы	26531	26531
39	59:01:4716077:6 (соответствует результатам межевания)	Пермский край, г.Пермь, Индустриальный район, ул. Промышленная, 80б	АО «Газпром газораспределение Пермь»	собственность	под существующий учебный полигон	13199	13199
40	59:01:4716077:77 (соответствует результатам межевания)	Пермский край, г.Пермь, Индустриальный район, ул. Промышленная, 80г	-	-	промышленные и складские объекты II класса вредности	60522	60522
41	59:01:4716077:3 (соответствует результатам межевания)	Пермский край, г.Пермь	-	-	-	203394	203398
42	59:01:4716146:18 (соответствует результатам межевания)	Пермский край, г.Пермь, Индустриальный район, СНТ "Росинка", участок №108	-	-	садовые дома, дачные дома, летние сооружения	650	650
43	59:01:4716146:140 (соответствует результатам межевания)	Пермский край, г.Пермь, Индустриальный район, СНТ "Росинка", участок №61	-	-	Садовые дома, дачные дома, летние сооружения	728	728

44	59:01:4716146:139 (соответствует результатам межевания)	Пермский край, г.Пермь, Индустриальный район, СНТ "Росинка", участок №60	-	-	Садовые дома, дачные дома, летние сооружения	264	264
45	59:01:4716146:137 (соответствует результатам межевания)	Пермский край, г.Пермь, Индустриальный район, СНТ "Росинка", участок №59	-	-	Садовые дома, дачные дома, летние сооружения	324	324
46	59:01:4716146:136 (соответствует результатам межевания)	Пермский край, г.Пермь, Индустриальный район, СНТ "Росинка", участок №58	-	-	Садовые дома, дачные дома, летние сооружения	747	747
47	59:01:4716146:10 (соответствует результатам межевания)	Пермский край, г.Пермь, Индустриальный район, СНТ "Росинка", участок №1	-	-	Садовые дома, дачные дома, летние сооружения	508	508
48	59:01:4716146:94 (соответствует результатам межевания)	Пермский край, г.Пермь, Индустриальный район, СНТ "Росинка", участок №2	-	-	Садовые дома, дачные дома, летние сооружения	950	950
49	59:01:4716146:105 (соответствует результатам межевания)	Пермский край, г.Пермь, Индустриальный район, СНТ "Росинка", участок №3	-	-	Садовые дома, дачные дома, летние сооружения	348	348
50	59:01:4716146:116 (соответствует результатам межевания)	Пермский край, г.Пермь, Индустриальный район, СНТ "Росинка", участок №4	-	-	Садовые дома, дачные дома, летние сооружения	678	678.
51	59:01:4716146:127 (соответствует результатам межевания)	Пермский край, г Пермь, Индустриальный район, СНТ "Росинка", участок №5	-	-	Садовые дома, дачные дома, летние сооружения	307	307
52	59:01:4716146:138 (соответствует результатам межевания)	Пермский край, г.Пермь, Индустриальный район, СНТ "Росинка", участок №6	-	-	Садовые дома, дачные дома, летние сооружения	389	389
53	59:01:4716146:149 (соответствует результатам межевания)	Пермский край, г. Пермь, Индустриальный район, СНТ "Росинка", участок №7	-	-	Садовые дома, дачные дома, летние сооружения	485	485
54	59:01:4716146:205 (соответствует результатам межевания)	Пермский край, Пермь г, Индустриальный район, СНТ "Росинка", участок 205	-	-	под сад	967	967
55	59:01:4716146:204 (соответствует результатам межевания)	Пермский край, г.Пермь, Индустриальный район, СНТ "Росинка", участок 204	-	-	под сады	555	555
56	59:01:4716146:203 (соответствует результатам межевания)	Пермский край, г.Пермь, Индустриальный район, СНТ "Росинка", участок 203	-	-	под сады	187	187
57	59:01:4716146:202 (соответствует результатам межевания)	Пермский край, г.Пермь, Индустриальный район, СНТ "Росинка", участок 202	-	-	под сады	501	501
58	59:01:4716146:197 (соответствует результатам межевания)	Пермский край, г.Пермь, Индустриальный район, СНТ "Росинка", участок 197	-	-	под сады	923	923

59	59:01:4716146:198 (соответствует результатам межевания)	Пермский край, г.Пермь, Индустриальный район, СНТ "Росинка", участок 198	-	-	под сады	444	444
60	59:01:4716146:199 (соответствует результатам межевания)	Пермский край, г.Пермь, Индустриальный район, СНТ "Росинка", участок 199	-	-	под сады	765	765
61	59:01:4716146:200 (соответствует результатам межевания)	Пермский край, г.Пермь, Индустриальный район, СНТ "Росинка", участок 200	-	-	под сады	764	764
62	59:01:4716146:201 (соответствует результатам межевания)	Пермский край, г.Пермь, Индустриальный район, СНТ "Росинка", участок 201	-	-	под сады	481	481
63	59:01:4716146:206 (соответствует результатам межевания)	Пермский край, г.Пермь, Индустриальный район, СНТ "Росинка", участок 206	-	-	под сады	484	484
64	59:01:4716146:207 (соответствует результатам межевания)	Пермский край, г.Пермь, Индустриальный район, СНТ "Росинка", участок 207	-	-	под сады	184	184
65	59:01:4716146:208 (соответствует результатам межевания)	Пермский край, Пермь г, Индустриальный район, СНТ "Росинка", участок 208	-	-	под сады	570	570
66	59:01:4716146:281 (соответствует результатам межевания)	Пермский край, г.Пермь, Индустриальный район, СНТ "Росинка", участок 285	-	-	под сады	695	695.
67	59:01:4716146:280 (соответствует результатам межевания)	Пермский край, Пермь г, Индустриальный р-н, СНТ "Росинка", участок 284	-	-	под сады	346	346
68	59:01:4716146:279 (соответствует результатам межевания)	Пермский край, г.Пермь, Индустриальный район, СНТ "Росинка", участок 283	-	-	под сады	434	434
69	59:01:4716146:260 (соответствует результатам межевания)	Пермский край, г.Пермь, Индустриальный район, СНТ "Росинка", участок 265	-	-	под сады	346	346
70	59:01:4716146:261 (соответствует результатам межевания)	Пермский край, г.Пермь, Индустриальный район, СНТ "Росинка", участок 266	-	-	под сады	306	306
71	59:01:4716146:262 (соответствует результатам межевания)	Пермский край, г.Пермь, Индустриальный район, СНТ "Росинка", участок 267	-	-	под сады	410	410
72	59:01:4716146:263 (соответствует результатам межевания)	Пермский край, г.Пермь, Индустриальный район, СНТ "Росинка", участок 268	-	-	под сады	547	547
73	59:01:4716146:278 (соответствует результатам межевания)	Пермский край, г.Пермь, Индустриальный р-н, СНТ "Росинка", участок 282	-	-	под сады	1 309	1309

74	59:01:4716146:264 (соответствует результатам межевания)	Пермский край, г.Пермь, Индустриальный район, СНТ "Росинка", участок 269	-	-	под сады	538	538
75	59:01:4716146:265 (соответствует результатам межевания)	Пермский край, г.Пермь, Индустриальный район, СНТ "Росинка", участок 270	-	-	под сады	572	572
76	59:01:4716146:277 (соответствует результатам межевания)	Пермский край, г.Пермь, Индустриальный район, СНТ "Росинка", участок 281	-	-	под сады	635	635
77	59:01:4716146:266 (соответствует результатам межевания)	Пермский край, г.Пермь, Индустриальный район, СНТ "Росинка", участок 271	-	-	под сады	505	505
78	59:01:4716146:276 (соответствует результатам межевания)	Пермский край, г.Пермь, Индустриальный район, СНТ "Росинка", участок 280	-	-	под сады	684	684
79	59:01:4716146:267 (соответствует результатам межевания)	Пермский край, г.Пермь, Индустриальный район, СНТ "Росинка", участок 272	-	-	под сады	471	471
80	59:01:4716146:275 (соответствует результатам межевания)	Пермский край, г.Пермь, Индустриальный район, СНТ "Росинка", участок 279	-	-	под сады	351	351
81	59:01:4716146:274 (соответствует результатам межевания)	Пермский край, г.Пермь, Индустриальный район, СНТ "Росинка", участок 278	-	-	под сады	335	335
82	59:01:4716146:268 (соответствует результатам межевания)	Пермский край, г.Пермь, Индустриальный район, СНТ "Росинка", участок 273	-	-	под сады	556	556
83	59:01:4716146:269 (соответствует результатам межевания)	Пермский край, г.Пермь, Индустриальный район, СНТ "Росинка", участок 274	-	-	под сады	403	403
84	59:01:4716146:273 (соответствует результатам межевания)	Пермский край, г.Пермь, Индустриальный район, СНТ "Росинка", участок 277	-	-	под сады	320	320
85	59:01:4716146:271 (соответствует результатам межевания)	Пермский край, г.Пермь, Индустриальный район, СНТ "Росинка", участок 276	-	-	под сады	314	314
86	59:01:4716146:270 (соответствует результатам межевания)	Пермский край, г.Пермь, Индустриальный район, СНТ "Росинка", участок 275	-	-	под сады	780	780
87	59:01:4716146:252 (соответствует результатам межевания)	Пермский край, г.Пермь, Индустриальный район, СНТ "Росинка", участок 256	-	-	под сады	506	506
88	59:01:4716146:251 (соответствует результатам межевания)	Пермский край, г.Пермь, Индустриальный район, СНТ "Росинка", участок 255	-	-	под сады	1077	1077

89	59:01:4716146:253 (соответствует результатам межевания)	Пермский край, г.Пермь, Индустриальный район, СНТ "Росинка", участок 257	-	-	под сады	543	543
90	59:01:4716146:250 (соответствует результатам межевания)	Пермский край, г.Пермь, Индустриальный район, СНТ "Росинка", участок 254	-	-	под сады	612	612
91	59:01:4716146:254 (соответствует результатам межевания)	Пермский край, г.Пермь, Индустриальный район, СНТ "Росинка", участок 258	-	-	под сады	396	396
92	59:01:4716146:255 (соответствует результатам межевания)	Пермский край, г.Пермь, Индустриальный район, СНТ "Росинка", участок 259	-	-	под сады	392	392
93	59:01:4716146:256 (соответствует результатам межевания)	Пермский край, г.Пермь, Индустриальный район, СНТ "Росинка", участок 260	-	-	под сады	416	416
94	59:01:4716146:257 (соответствует результатам межевания)	Пермский край, г.Пермь, Индустриальный район, СНТ "Росинка", участок 261	-	-	под сады	464	464
95	59:01:4716146:258 (соответствует результатам межевания)	Пермский край, г.Пермь, Индустриальный район, СНТ "Росинка", участок 262	-	-	под сады	463	463
96	59:01:4716146:248 (соответствует результатам межевания)	Пермский край, г.Пермь, Индустриальный район, СНТ "Росинка", участок 252	-	-	под сады	1 122	1122
97	59:01:4716146:259 (соответствует результатам межевания)	Пермский край, г.Пермь, Индустриальный район, СНТ "Росинка", участок 263	-	-	под сады	462	462
98	59:01:4716146:249 (соответствует результатам межевания)	Пермский край, г.Пермь, Индустриальный район, СНТ "Росинка", участок 253	-	-	под сады	971	971
99	59:01:4716146:196 (соответствует результатам межевания)	Пермский край, г.Пермь, Индустриальный район, СНТ "Росинка", участок 193	-	-	под сады	1 207	1207
100	59:01:4716146:195 (соответствует результатам межевания)	Пермский край, г.Пермь, Индустриальный район, СНТ "Росинка", участок 192	-	-	под сады	1 080	1080
101	59:01:4716146:194 (соответствует результатам межевания)	Пермский край, г.Пермь, Индустриальный район, СНТ "Росинка", участок 191	-	-	под сады	1 671	1671
102	59:01:4716146:193 (соответствует результатам межевания)	Пермский край, г.Пермь, Индустриальный район, СНТ "Росинка", участок 190	-	-	под сады	1 765	1765
103	59:01:4716146:192 (соответствует результатам межевания)	Пермский край, г.Пермь, Индустриальный район, СНТ "Росинка", участок 189	-	-	под сады	1 026	1026

104	59:01:4716146:191 (соответствует результатам межевания)	Пермский край, г.Пермь, Индустриальный район, СНТ "Росинка", участок 188	-	-	под сады	555	555
105	59:01:4716146:187 (соответствует результатам межевания)	Пермский край, г.Пермь, Индустриальный р-н, СНТ "Росинка", участок 181	-	-	под сады	518	518.
106	59:01:4716146:188 (соответствует результатам межевания)	Пермский край, г.Пермь, Индустриальный р-н, СНТ "Росинка", участок 182	-	-	под сады	491	491
107	59:01:4716146:189 (соответствует результатам межевания)	Пермский край, г.Пермь, Индустриальный р-н, СНТ "Росинка", участок 183	-	-	под сады	473	473

Чертеж межевания

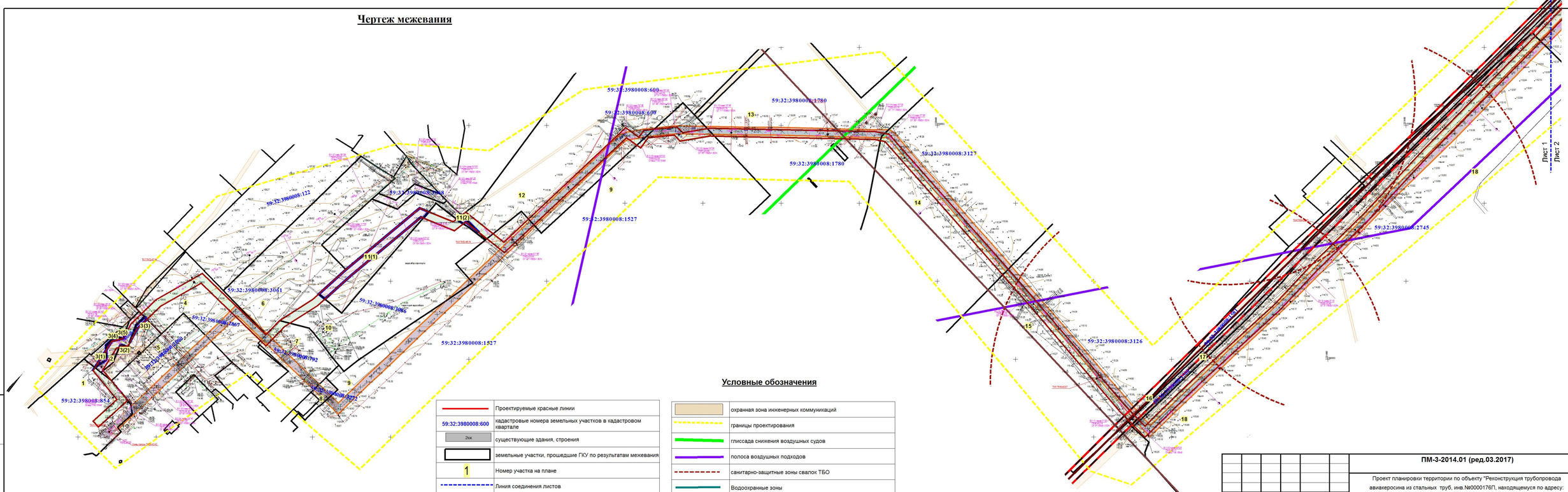

Условные обозначения

	Проектируемые красные линии
59:32:3980008:600	кадастровые номера земельных участков в кадастровом квартале
2кн	существующие здания, строения
	земельные участки, прошедшие ГКУ по результатам межевания
1	Номер участка на плане
	Линия соединения листов
	Граница административного района
	Граница города
	Границы участков по проекту межевания
	охранная зона водовода речной воды

	охранная зона инженерных коммуникаций
	границы проектирования
	глиссада снижения воздушных судов
	полоса воздушных подходов
	санитарно-защитные зоны свалок ТБО
	Водоохранные зоны
	Прибрежная полоса
	санитарно-защитные зоны промышленных предприятий
	охранная зона проектируемого керосинопровода
	часть земельного участка, на который оформлено соглашение о сервитуте

	коридор ликвидируемого керосинопровода
	обременение земельных участков для демонтожа существующего керосинопровода
	коридор проектируемого керосинопровода
	обременение земельных участков для проектируемого керосинопровода

Взам.инв.№

Подпись и дата

Инв.№ подл.

Изм.	Кол.уч.	Лист	№ док.	Подпись	Дата
Ген. директор	Тимошина С. А.				
Исполнитель	Тарасова Г. Ю.				

ПМ-3-2014.01 (ред.03.2017)

Проект планировки территории по объекту "Реконструкция трубопровода авиакеросина из стальных труб, инв.№0000176П, находящемуся по адресу: Пермский край, Пермский район, Савинское с/п, аэропорт "Большое Савино"

Проект межевания территории

Стадия	Лист	Листов
ПМ	1	2

Чертеж межевания территории
Масштаб 1:5000

ООО "Пермархбюро"

Чертеж межевания

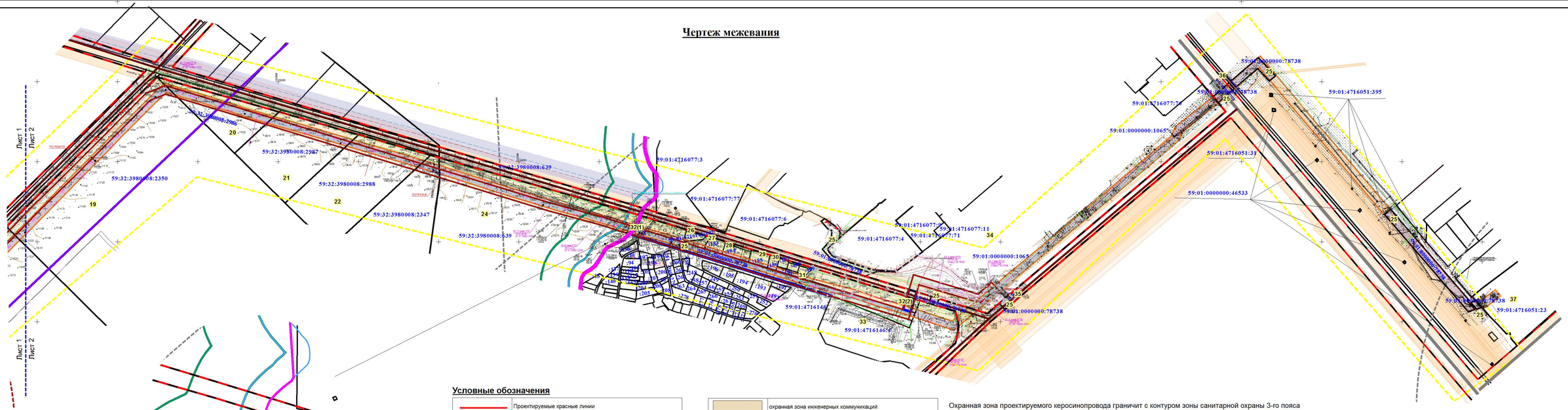

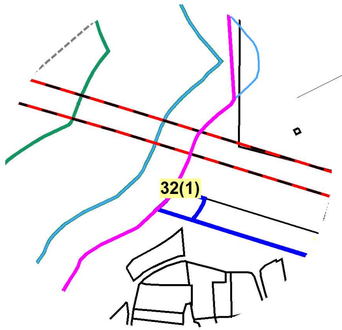

На землях водного фонда (р. Пьск) земельные участки для реконструкции трубопровода авиакеросина не формируются.

Условные обозначения

	Проектируемые красные линии
59:32:3980008:600	кадастровые номера земельных участков в кадастровом квартале
2ок	существующие здания, строения
1	земельные участки, прошедшие ГКУ по результатам межевания
	Номер участка на плане
	Линия соединения листов
	Граница административного района
	Граница города
	Границы участков по проекту межевания
	охранная зона водовода речной воды

	охранная зона инженерных коммуникаций
	границы проектирования
	глиссада снижения воздушных судов
	полоса воздушных подходов
	санитарно-защитные зоны свалок ТБО
	Водоохранные зоны
	Прибрежная полоса
	санитарно-защитные зоны промышленных предприятий
	охранная зона проектируемого керосинопровода
	часть земельного участка, на который оформлено соглашение о сервитуте

Охранная зона проектируемого керосинопровода граничит с контуром зоны санитарной охраны 3-го пояса водозаборных скважин №№ 2111, 5111, 2113, 11670, 2114, 5112, 5113, 2115, 10, расположенных в 0,6 км юго-восточнее д. Большое Савино, в 0,2 км северо-восточнее служебно-технической территории старого аэропорта. Проектируемый керосинопровод в зону санитарной охраны 3-го пояса водозаборных скважин №№ 2111, 5111, 2113, 11670, 2114, 5112, 5113, 2115, 10, расположенных в 0,6 км юго-восточнее д. Большое Савино, в 0,2 км северо-восточнее служебно-технической территории старого аэропорта не попадает.

	коридор ликвидируемого керосинопровода
	обременение земельных участков для демонтожа существующего керосинопровода
	коридор проектируемого керосинопровода
	обременение земельных участков для проектируемого керосинопровода

Изм.	Кол.уч.	Лист	№ док.	Подпись	Дата	ПМ-3-2014.01 (ред.03.2017)		
						Проект планировки территории по объекту "Реконструкция трубопровода авиакеросина из стальных труб, инв.№0000176П, находящемуся по адресу: Пермский край, Пермский район, Савинское с/п, аэропорт "Большое Савино"		
						Проект межевания территории	Стадия	Лист	Листов
Ген. директор		Тимошина С. А.					ПМ	2	2
Исполнитель		Тарасова Г. Ю.							
						Чертеж межевания территории Масштаб 1:5000	ООО "Пермархбюро"		

Взам.инв.№

Подпись и дата

Инв.№ подл.

ЭКСПЛИКАЦИЯ ЗЕМЕЛЬНЫХ УЧАСТКОВ ПО ПРОЕКТУ МЕЖЕВАНИЯ

№п/п	Кадастровый номер	Адрес земельного участка	Категория земельного участка	Землепользователь	Вид права	Разрешенное использование	Площадь по документам, кв.м	Площадь по проекту, кв.м	Площадь обременения для проектируемого керосинопровода, кв.м	Площадь обременения для ликвидируемого керосинопровода, кв.м
1	2	3	4	5	6	7	8	9	10	11
1	59:32:3980008:854 (соответствует результатам межевания)	установлено относительно ориентира, расположенного за пределами участка. Ориентир п.Сокол. Участок находится примерно в 2,3 км от ориентира по направлению на северо-запад. Почтовый адрес ориентира: край Пермский, р-н Пермский, Савинское с/п, п. Сокол	земли промышленности, энергетики, транспорта, связи, радиовещания, телевидения, информатики, земли для обеспечения космической деятельности, земли обороны, безопасности и земли иного специального назначения	ООО "ЛУКОЙЛ-АЭРО"	аренда	под промышленные предприятия	49818 +/- 90	49818	3686	1899
2	59:32:3980008:3068 (соответствует результатам межевания)	Пермский край, Пермский район, с/п Савинское	земли населённых пунктов	-	временный	под проектируемый керосинопровод	8280	8279	2939	-
3	- (пять контуров)	Пермский край, Пермский район	-	-	-	под проектируемый керосинопровод	-	1140	1140	-
4	59:32:3980008:2867 (соответствует результатам межевания)	Пермский край, Пермский район, Савинское с/п, д. Большое Савино	земли населённых пунктов	-	-	для размещения складских площадок	48000	48003	7948	3791
5	59:32:3980008:2000 (соответствует результатам межевания)	Пермский край, Пермский район, аэропорт "Большое Савино"	земли промышленности, энергетики, транспорта, связи, радиовещания, телевидения, информатики, земли для обеспечения космической деятельности, земли обороны, безопасности и земли иного специального назначения	АО "Международный аэропорт "Пермь" АО "Авиакомпания "Геликс" ООО "Аэропортовый грузовой комплекс"	аренда с 24.06.2016 на 49 лет субаренда с 28.03.2017 по 31.12.2021 субаренда с 28.03.2017 по 31.12.2021	для размещения и эксплуатации объектов воздушного транспорта	317 172	317175	-	5610

6	59:32:3980008:3061 (соответствует результатам межевания)	Пермский край, Пермский район, Савинское с/п, в 0,7 км от ориентира по направлению на восток от д.Большое Савино	земли сельскохозяйственного назначения	ООО " АгроПлюс"	собственность	для сельскохозяйственного производства	67784 +/- 52	67787	-	229
7	59:32:3980008:792 (соответствует результатам межевания)	Пермский край, Пермский район, Савинское с/п, 0,47 км юго-восточнее д. Большое Савино	земли промышленности, энергетики, транспорта, связи, радиовещания, телевидения, информатики, земли для обеспечения космической деятельности, земли обороны, безопасности и земли иного специального назначения	ФГУП "Государственная корпорация по организации воздушного движения в Российской Федерации"	аренда	для специальных нужд	29480 +/- 300	29481	1539	3714
8	59:32:3980008:3272 (соответствует результатам межевания)	Пермский край, Пермский район, аэропорт "Большое Савино"	земли промышленности, энергетики, транспорта, связи, радиовещания, телевидения, информатики, земли для обеспечения космической деятельности, земли обороны, безопасности и земли иного специального назначения	АО "Международный аэропорт "Пермь"	аренда с 22.06.2016 на 49 лет	для размещения и эксплуатации объектов воздушного транспорта	13895	13895	-	841
9	59:32:3980008:1527 (соответствует результатам межевания)	Пермский край, Пермский район, аэропорт "Большое Савино"	земли промышленности, энергетики, транспорта, связи, радиовещания, телевидения, информатики, земли для обеспечения космической деятельности, земли обороны, безопасности и земли иного специального назначения	ФГУП"Администрация гражданских аэропортов (аэродромов)"	аренда	под объекты недвижимости предприятия воздушного транспорта	1601854 +/- 443	1601849	6401	16917
10	59:32:3980008:3086 (соответствует результатам межевания)	Пермский край, Пермский район, Савинское сельское поселение, д.Большое Савино	земли промышленности, энергетики, транспорта, связи, радиовещания, телевидения,	АО "Международный аэропорт "Пермь"	собственность	под объектами водоснабжения	80821 +/- 100	80821	4259	569

			информатики, земли для обеспечения космической деятельности, земли обороны, безопасности и земли иного специального назначения							
11	- (два контура)	Пермский край, Пермский район	-	-	-	под проектируемый керосинопровод	-	7345	7345	-
12	59:32:3980008:600 (соответствует результатам межевания)	Пермский край, Пермский район, участок находится примерно в 0,9 км по направлению на юго-восток от ориентира с/п Савинское д.Крохово	земли промышленности, энергетики, транспорта, связи, радиовещания, телевидения, информатики, земли для обеспечения космической деятельности, земли обороны, безопасности и земли иного специального назначения	ФГКУ "Приволжско-Уральское территориальное управление имущественных отношений" Министерства обороны РФ	постоянное (бессрочное) пользование	под объекты обороны, безопасности, космического обеспечения	234385 +/- 97	234384	9530	7846
13	59:32:3980008:1780 (соответствует результатам межевания)	участок находится примерно в 0.9 км по направлению на юго-восток от ориентира д. Большое Савино, расположенного за пределами участка, адрес ориентира: Пермский край, Пермский район, Савинское с/п, д.Большое Савино	земли промышленности, энергетики, транспорта, связи, радиовещания, телевидения, информатики, земли для обеспечения космической деятельности, земли обороны, безопасности и земли иного специального назначения	ФГКУ "Приволжско-Уральское территориальное управление имущественных отношений" Министерства обороны РФ	постоянное (бессрочное) пользование	под объекты обороны, безопасности, космического обеспечения	3487794 +/- 65	3487793	8774	8986
14	59:32:3980008:3127 (соответствует результатам межевания)	Пермский край, Пермский район, с/п Савинское, примерно в 1,3 км от д. Ванюки по направлению на юг	земли населённых пунктов	ООО "АгроПлюс"	собственность	для сельскохозяйственного производства	440346 +/- 135	440345	9444	9488
15	59:32:3980008:3126 (соответствует результатам межевания)	Пермский край, Пермский район, с/п Савинское, примерно в 1,3 км от д. Ванюки по направлению на юг	земли населённых пунктов	ООО "АгроПлюс"	собственность	для сельскохозяйственного производства	440345 +/- 133	440343	9896	9884
16	59:32:3980008:1581 (соответствует результатам	установлено относительно ориентира, расположенного за	земли населённых пунктов	ООО "АгроПлюс"	собственность	для сельскохозяйственного	15555 +/- 44	15555	16	30

	межевания)	пределами участка. Ориентир д.Ванюки. Участок находится примерно в 2,1 км от ориентира по направлению на юго-восток. Почтовый адрес ориентира: Пермский край, Пермский район, Савинское с/п, д.Ванюки				производства				
17	59:32:3980008:1580 (соответствует результатам межевания)	установлено относительно ориентира, расположенного за пределами участка. Ориентир д. Ванюки. Участок находится примерно в 2,1 км от ориентира по направлению на юго-восток. Почтовый адрес ориентира: Пермский край, Пермский район, Савинское с/п, д.Ванюки	земли сельскохозяйственного назначения	ООО "АгроПлюс"	собственность	для сельскохозяйственного производства	23543 +/- 54	23545	367	370
18	59:32:3980008:2745 (соответствует результатам межевания)	Пермский край, Пермский район, Савинское с/п, в 2.1 км на юго-восток от д. Ванюки	земли сельскохозяйственного назначения	ООО "АгроПлюс"	собственность	для сельскохозяйственного производства	1205104 +/- 222	1205108	29114	29038
19	59:32:3980008:2350 (соответствует результатам межевания)	Пермский край, Пермский район, Савинское с/п, в 1,4 км по направлению на юг от д. Хмели	земли населённых пунктов	ООО "Фортес"	собственность	для сельскохозяйственного производства	317957 +/- 113	317956	10851	10706
20	59:32:3980008:2986 (соответствует результатам межевания)	Пермский край, Пермский район, Савинское с/п, в 1,4 км по направлению на юг от деревни Хмели	земли населённых пунктов	Муксинова Р. Н., Баяндин Р.Г.	долевая собственность	промышленные и складские предприятия V класса опасности	23213 +/- 32	23213	5055	5292
21	59:32:3980008:2987 (соответствует результатам межевания)	Пермский край, Пермский район, Савинское с/п, в 1.4 км по направлению на юг от деревни Хмели	земли населённых пунктов	Муксинова Р. Н., Баяндин Р.Г.	долевая собственность	промышленные и складские предприятия V класса опасности	36772 +/- 39	36772	4083	4116
22	59:32:3980008:2988 (соответствует результатам межевания)	Пермский край, Пермский район, Савинское с/п, в 1,4 км по направлению на юг от деревни Хмели	земли населённых пунктов	Муксинова Р. Н., Баяндин Р.Г.	долевая собственность	промышленные и складские предприятия V класса опасности	47765 +/- 44	47765	3680	3701
23	59:32:3980008:2347 (соответствует результатам	Пермский край, Пермский район, Савинское с/п, в 1,4 км по направлению на юг	земли населённых пунктов	ООО "Фортес"	собственность	для сельскохозяйственного производства	267313 +/- 131	267313	1109	947

	межевания)	от д. Хмели								
24	59:32:3980008:639 (соответствует результатам межевания)	Пермский край, Пермский р-н, с/п Гамовское, в 3,4 км северо-восточнее д. Страшная	земли сельскохозяйственного назначения	Российская Федерация	собственность	для сельскохозяйственного производства	1034617 +/- 254	1034616	10050	10147
25	59:01:0000000:78738 (соответствует результатам межевания)	Пермский край, г. Пермь, Индустриальный район	земли населённых пунктов	-	временный	для реконструкции трубопровода авиакерасина из стальных труб	27777	27777	13194	18570
26	59:01:4716146:182 (соответствует результатам межевания)	Пермский край, Пермь г, Индустриальный р-н, СНТ "Росинка", участок 176	категория не установлена	-	частная собственность	под сады	887	887	-	34
27	59:01:4716146:183 (соответствует результатам межевания)	Пермский край, Пермь г, Индустриальный р-н, СНТ "Росинка", участок 177	категория не установлена	-	частная собственность	под сады	1344	1344	-	293
28	59:01:4716146:184 (соответствует результатам межевания)	Пермский край, Пермь г, Индустриальный р-н, СНТ "Росинка", участок 178	категория не установлена	-	-	под сады	1858	1858	-	482
29	59:01:4716146:185 (соответствует результатам межевания)	Пермский край, г. Пермь, Индустриальный район, СНТ "Росинка", участок 179	земли населённых пунктов	-	частная собственность	под сады	1496	1496	-	357
30	59:01:4716146:186 (соответствует результатам межевания)	Пермский край, Пермь г, Индустриальный р-н, СНТ "Росинка", участок 180	категория не установлена	-	-	под сады	747	747	-	164
31	59:01:4716146:190 (соответствует результатам межевания)	Пермский край, Пермь г, Индустриальный р-н, СНТ "Росинка", участок 184	категория не установлена	-	частная собственность	под сады	765	765	-	504
32	- (два контура)	Пермский край		-	-	под проектируемый керосинопровод	-	2156	1125	400
33	59:01:4716146:4 (соответствует результатам межевания)	Пермский край, Пермь г, Индустриальный район, Промышленная ул, 80в	земли населённых пунктов	-	-	под строительство завода по производству беспрерывного базальтового волокна	40007	40006	-	2324
34	59:01:0000000:1065 (соответствует результатам межевания)	Пермский край, г. Пермь, Индустриальный район, ул. Промышленная, 84	земли населённых пунктов	ООО "ЛУКОЙЛ-Пермнефтеоргсинтез"	собственность	под объекты недвижимости нефтехимической промышленности	504853 +/- 142	504853	5927	16045

35	-	Пермский край		-	-	под проектируемый керосинопровод	-	86	86	-
36	59:01:4716051:31 (соответствует результатам межевания)	Пермский край	-	-	-	-	17151	17148	-	122
37	59:01:4716051:23 (соответствует результатам межевания)	Пермский край, г. Пермь, Индустриальный район, ул. Промышленная, 99	земли населённых пунктов			под склад горюче-смазочных материалов	23 242	23277	-	1121

Ведомость координат участка №3

Общая площадь:1140 кв.м.

Площадь: 365 кв.м

№	X	Y	Длина, м	Дирекционный угол
1	508023.12	2218271.82	24.73	177°29'18"
2	507998.41	2218272.90	34.25	236°54'5"
3	507979.71	2218244.21	51.45	032°27'20"

Площадь: 294 кв.м

№	X	Y	Длина, м	Дирекционный угол
1	508058.39	2218295.93	20.00	107°08'3"
2	508052.50	2218315.04	0.51	208°16'41"
3	508052.05	2218314.80	29.19	257°44'38"
4	508045.85	2218286.28	26.94	212°27'20"
5	508023.12	2218271.82	12.46	357°29'18"
6	508035.57	2218271.27	33.60	047°13'9"

Площадь: 54 кв.м

№	X	Y	Длина, м	Дирекционный угол
1	508036.76	2218308.38	13.81	105°27'7"
2	508033.08	2218321.69	16.81	257°44'38"
3	508029.51	2218305.26	7.89	023°16'59"

Площадь: 414 кв.м

№	X	Y	Длина, м	Дирекционный угол
1	508107.88	2218370.18	8.44	135°01'59"
2	508101.91	2218376.14	34.28	225°56'2"
3	508078.07	2218351.51	41.77	208°16'41"
4	508041.29	2218331.72	26.88	020°09'20"
5	508066.52	2218340.98	5.99	020°07'49"
6	508072.14	2218343.04	15.52	020°09'46"
7	508086.71	2218348.39	30.38	045°49'37"

Площадь: 13 кв.м

№	X	Y	Длина, м	Дирекционный угол
1	508060.86	2218319.54	9.36	191°45'31"
2	508051.70	2218317.63	2.71	287°08'3"
3	508052.50	2218315.04	9.49	028°16'41"

Взам. инв. №

Подпись и дата

Инв. № подл.

Ведомость координат участка №11

Общая площадь:7345 кв.м.

Площадь: 6937.73 кв.м

№	X	Y	Длина, м	Дирекционный угол
1	508387.31	2219074.34	25.08	112°11'39"
2	508377.84	2219097.56	21.15	221°07'34"
3	508361.91	2219083.65	6.16	292°11'39"
4	508364.24	2219077.95	233.14	230°03'2"
5	508214.54	2218899.22	90.28	227°58'59"
6	508154.11	2218832.15	20.22	309°37'39"
7	508167.01	2218816.58	93.58	047°58'59"
8	508229.64	2218886.11	245.54	050°03'2"

Площадь: 407.73 кв.м

№	X	Y	Длина, м	Дирекционный угол
1	508369.30	2219182.51	0.04	131°07'48"
2	508369.28	2219182.54	62.40	135°27'22"
3	508324.80	2219226.31	43.25	308°26'22"
4	508351.69	2219192.44	7.51	232°09'47"
5	508347.08	2219186.51	5.83	302°54'11"
6	508350.25	2219181.62	7.42	305°57'33"
7	508354.61	2219175.61	7.62	307°20'49"
8	508359.23	2219169.55	16.41	052°09'47"

Взам. инв. №

Подпись и дата

Инв. № подл.

Ведомость координат участка №32

Общая площадь:2156 кв.м.

Площадь: 1125 кв.м

№	X	Y	Длина, м	Дирекционный угол
1	508835.87	2223489.79	25.65	107°21'10"
2	508828.22	2223514.27	4.33	196°58'13"
3	508824.08	2223513.01	5.72	206°33'54"
4	508818.96	2223510.45	6.01	215°22'57"
5	508814.06	2223506.97	4.40	220°01'20"
6	508810.69	2223504.14	28.01	107°23'13"
7	508802.32	2223530.87	414.54	107°05'22"
8	508680.50	2223927.11	54.29	107°13'48"
9	508664.42	2223978.96	1.25	202°24'45"
10	508663.27	2223978.48	99.40	286°46'21"
11	508691.95	2223883.31	427.30	287°21'10"
12	508819.39	2223475.46	10.18	047°26'40"
13	508826.28	2223482.96	11.77	035°27'28"

Площадь: 1031 кв.м

№	X	Y	Длина, м	Дирекционный угол
1	508680.04	2224172.03	20.00	107°01'2"
2	508674.19	2224191.16	51.57	196°46'46"
3	508624.82	2224176.27	19.99	287°05'31"
4	508630.70	2224157.16	51.53	016°46'46"

Взам. инв. №

Подпись и дата

Инв. № подл.

Ведомость координат участка №35

Площадь: 86 кв.м

№	X	Y	Длина, м	Дирекционный угол
1	508668.96	2224426.51	4.05	097°42'28"
2	508668.42	2224430.52	20.29	227°39'50"
3	508654.75	2224415.52	3.83	318°47'33"
4	508657.63	2224413.00	0.22	015°48'51"
5	508657.84	2224413.06	0.23	013°53'24"
6	508658.06	2224413.11	0.24	011°57'57"
7	508658.29	2224413.16	0.23	010°02'30"
8	508658.52	2224413.20	0.23	008°07'2"
9	508658.75	2224413.24	0.23	006°11'35"
10	508658.98	2224413.26	0.24	004°16'8"
11	508659.22	2224413.28	0.23	002°20'40"
12	508659.45	2224413.29	0.23	000°25'13"
13	508659.68	2224413.29	0.06	358°29'46"
14	508659.74	2224413.29	12.40	049°39'25"
15	508667.77	2224422.74	0.10	091°22'33"
16	508667.77	2224422.84	0.21	089°20'32"
17	508667.77	2224423.05	0.22	087°18'30"
18	508667.78	2224423.27	0.22	085°16'29"
19	508667.80	2224423.49	0.22	083°14'28"
20	508667.83	2224423.71	0.21	081°12'26"
21	508667.86	2224423.92	0.22	079°10'25"
22	508667.90	2224424.14	0.22	077°08'24"
23	508667.95	2224424.35	0.22	075°06'23"
24	508668.01	2224424.56	0.22	073°04'21"
25	508668.07	2224424.77	0.22	071°02'20"
26	508668.14	2224424.98	0.22	069°00'19"
27	508668.22	2224425.18	0.22	066°58'17"
28	508668.30	2224425.38	0.22	064°56'16"
29	508668.40	2224425.58	0.21	062°54'15"
30	508668.50	2224425.77	0.22	060°52'13"
31	508668.60	2224425.97	0.21	058°50'12"
32	508668.71	2224426.15	0.22	056°48'11"
33	508668.83	2224426.34	0.21	054°46'9"

Взам. инв. №

Подпись и дата

Инв. № подл.

Ведомость координатобременения участка №2 для проектируемого керосинопровода

Площадь: 2939 кв.м

№	X	Y	Длина, м	Дирекционный угол
1	508116.07	2218362.00	11.58	135°01'13"
2	508107.88	2218370.18	30.38	225°49'37"
3	508086.71	2218348.39	15.52	200°09'46"
4	508072.14	2218343.04	5.99	200°07'49"
5	508066.52	2218340.98	26.88	200°09'20"
6	508041.29	2218331.72	7.75	208°16'41"
7	508034.46	2218328.05	6.51	257°44'38"
8	508033.08	2218321.69	13.81	285°27'7"
9	508036.76	2218308.38	7.89	203°16'59"
10	508029.51	2218305.26	6.74	257°44'38"
11	508028.08	2218298.67	66.47	212°27'20"
12	507971.99	2218263.00	2.02	140°38'9"
13	507970.43	2218264.28	7.30	231°01'28"
14	507965.84	2218258.60	19.70	308°24'57"
15	507978.08	2218243.17	1.93	032°27'20"
16	507979.71	2218244.21	34.25	056°54'5"
17	507998.41	2218272.90	24.73	357°29'18"
18	508023.12	2218271.82	26.94	032°27'20"
19	508045.85	2218286.28	29.19	077°44'38"
20	508052.05	2218314.80	0.51	028°16'41"
21	508052.50	2218315.04	2.71	107°08'3"
22	508051.70	2218317.63	9.36	011°45'31"
23	508060.86	2218319.54	33.42	028°16'41"
24	508090.29	2218335.37	37.06	045°56'2"

Ведомость координат обременения участка №4 для проектируемого керосинопровода

Площадь: 7948 кв.м

№	X	Y	Длина, м	Дирекционный угол
1	508219.54	2218517.92	226.31	134°02'1"
2	508062.24	2218680.63	1.03	043°54'58"
3	508062.98	2218681.34	0.31	135°53'55"
4	508062.76	2218681.56	21.02	223°32'17"
5	508047.52	2218667.08	211.84	314°02'1"
6	508194.76	2218514.78	118.95	240°24'2"
7	508136.00	2218411.36	49.02	225°56'2"
8	508101.91	2218376.14	8.44	315°01'59"
9	508107.88	2218370.18	11.58	315°01'13"
10	508116.07	2218362.00	51.87	045°56'2"
11	508152.14	2218399.27	136.46	060°24'2"

Ведомость координат обременения участка №4 для демонтажа существующего керосинопровода

Площадь: 3791 кв.м

№	X	Y	Длина, м	Дирекционный угол
1	508140.14	2218606.35	2.73	132°38'28"
2	508138.29	2218608.36	105.18	135°53'55"
3	508062.76	2218681.56	16.32	223°32'17"
4	508050.93	2218670.32	31.74	314°21'46"
5	508073.13	2218647.63	41.08	314°30'32"
6	508101.93	2218618.33	13.10	312°36'60"
7	508110.80	2218608.69	2.12	312°38'28"
8	508112.24	2218607.13	22.50	224°10'14"
9	508096.10	2218591.45	23.80	224°09'30"
10	508079.02	2218574.87	2.80	226°43'34"
11	508077.10	2218572.83	19.77	226°39'23"
12	508063.53	2218558.45	22.72	226°15'49"
13	508047.82	2218542.03	1.92	226°09'28"
14	508046.49	2218540.65	20.00	315°20'18"
15	508060.72	2218526.59	2.22	046°09'28"
16	508062.26	2218528.19	22.81	046°15'49"
17	508078.03	2218544.67	19.86	046°39'23"
18	508091.66	2218559.11	2.36	046°43'34"
19	508093.28	2218560.83	23.37	044°09'30"
20	508110.04	2218577.11	41.96	044°10'14"

Взам. инв. №

Подпись и дата

Инв. № подл.

Ведомость координат обременения участка №5 для демонтажа существующего керосинопровода

Площадь: 5610 кв.м

№	X	Y	Длина, м	Дирекционный угол
1	508060.72	2218526.59	20.00	135°20'18"
2	508046.49	2218540.65	27.63	226°09'28"
3	508027.36	2218520.72	29.29	227°57'12"
4	508007.74	2218498.97	25.89	225°21'27"
5	507989.55	2218480.55	22.72	225°56'49"
6	507973.75	2218464.22	24.31	225°46'8"
7	507956.79	2218446.80	29.17	226°50'6"
8	507936.84	2218425.52	25.95	226°00'46"
9	507918.81	2218406.85	16.34	226°14'35"
10	507907.51	2218395.05	92.16	226°30'22"
11	507844.08	2218328.19	24.16	227°57'9"
12	507827.90	2218310.25	9.43	226°02'33"
13	507821.35	2218303.46	4.22	335°19'11"
14	507825.18	2218301.70	0.50	047°38'49"
15	507825.52	2218302.07	48.96	047°38'49"
16	507858.50	2218338.25	2.12	002°25'51"
17	507860.62	2218338.34	18.18	350°59'30"
18	507878.58	2218335.49	63.07	046°30'22"
19	507921.99	2218381.25	16.25	046°14'35"
20	507933.23	2218392.99	26.05	046°00'46"
21	507951.32	2218411.74	29.13	046°50'6"
22	507971.25	2218432.98	24.17	045°46'8"
23	507988.11	2218450.30	22.64	045°56'49"
24	508003.85	2218466.57	26.23	045°21'27"
25	508022.28	2218485.23	29.45	047°57'12"
26	508042.00	2218507.10	27.02	046°09'28"

Ведомость координат обременения участка №6 для демонтажа существующего керосинопровода

Площадь: 229 кв.м

№	X	Y	Длина, м	Дирекционный угол
1	508138.27	2218608.39	18.82	132°38'28"
2	508125.52	2218622.23	13.43	132°36'60"
3	508116.43	2218632.11	41.40	134°30'32"
4	508087.41	2218661.63	31.43	134°21'46"
5	508065.43	2218684.10	3.69	223°32'56"
6	508062.76	2218681.56	105.15	315°53'58"

Ведомость координат обременения участка №8 для демонтажа существующего керосинопровода

Площадь: 841 кв.м

№	X	Y	Длина, м	Дирекционный угол
1	507935.34	2218817.14	8.15	134°22'48"
2	507929.64	2218822.97	34.25	134°08'35"
3	507905.79	2218847.55	20.05	227°33'27"
4	507892.26	2218832.76	33.10	314°08'35"
5	507915.32	2218809.01	8.64	314°22'48"
6	507921.36	2218802.83	20.01	045°39'48"

Ведомость координат обременения участка №7 для проектируемого керосинопровода

Площадь: 1539 кв.м

№	X	Y	Длина, м	Дирекционный угол
1	508098.78	2218715.81	27.39	104°23'52"
2	508091.97	2218742.34	16.31	237°31'47"
3	508083.21	2218728.58	68.41	223°54'58"
4	508033.93	2218681.13	19.55	314°02'1"
5	508047.52	2218667.08	21.02	043°32'17"
6	508062.76	2218681.56	48.50	043°32'56"
7	508097.91	2218714.98	1.20	043°54'58"

Ведомость координат обременения участка №7 для демонтажа существующего керосинопровода

Площадь: 3714 кв.м

№	X	Y	Длина, м	Дирекционный угол
1	508065.43	2218684.10	6.74	134°21'46"
2	508060.72	2218688.92	34.77	134°50'12"
3	508036.21	2218713.58	22.91	135°04'14"
4	508019.99	2218729.76	30.66	134°03'8"
5	507998.67	2218751.79	22.22	133°37'56"
6	507983.34	2218767.87	27.27	134°02'50"
7	507964.38	2218787.47	41.52	134°22'48"
8	507935.34	2218817.14	20.01	225°39'48"
9	507921.36	2218802.83	41.00	314°22'48"
10	507950.04	2218773.53	27.16	314°02'50"
11	507968.92	2218754.01	22.22	313°37'56"
12	507984.25	2218737.93	30.90	314°03'8"
13	508005.73	2218715.72	23.05	315°04'14"
14	508022.05	2218699.44	34.64	314°50'12"
15	508046.48	2218674.88	6.37	314°21'46"
16	508050.93	2218670.32	16.32	043°32'17"
17	508062.76	2218681.56	3.69	043°32'56"

Взам. инв. №

Подпись и дата

Инв. № подл.

Ведомость координат обременения участка №9 для проектируемого керосинопровода

Общая площадь: 6401 кв.м

Площадь: 2827 кв.м

№	X	Y	Длина, м	Дирекционный угол
1	508359.18	2219353.40	20.01	137°57'25"
2	508344.32	2219366.80	103.69	226°40'10"
3	508273.17	2219291.37	57.02	308°26'22"
4	508308.62	2219246.71	20.51	051°19'18"
5	508321.44	2219262.72	35.13	128°26'22"
6	508299.60	2219290.24	86.83	046°40'10"

Площадь: 3574 кв.м

№	X	Y	Длина, м	Дирекционный угол
1	508595.43	2219733.63	20.85	134°42'44"
2	508580.77	2219748.45	63.46	080°19'4"
3	508591.44	2219811.01	26.66	136°45'49"
4	508572.02	2219829.27	11.77	271°08'20"
5	508572.26	2219817.50	76.92	260°19'4"
6	508559.32	2219741.68	21.71	314°42'44"
7	508574.59	2219726.25	67.11	264°17'46"
8	508567.92	2219659.47	32.44	215°37'25"
9	508541.55	2219640.58	12.43	305°37'49"
10	508548.79	2219630.48	6.85	047°19'34"
11	508553.43	2219635.52	53.27	047°19'41"
12	508589.54	2219674.69	59.23	084°17'46"

Ведомость координат обременения участка №9 для демонтажа существующего керосинопровода

Общая площадь: 16917 кв.м

Площадь: 2993 кв.м

№	X	Y	Длина, м	Дирекционный угол
1	508598.18	2219731.16	20.41	090°03'30"
2	508598.16	2219751.57	19.11	093°19'9"
3	508597.05	2219770.65	18.51	089°15'51"
4	508597.29	2219789.16	16.72	091°21'13"
5	508596.90	2219805.88	27.92	136°45'49"
6	508576.56	2219825.00	4.68	269°51'7"
7	508576.55	2219820.32	31.27	271°21'13"
8	508577.29	2219789.06	18.87	269°15'51"
9	508577.05	2219770.19	19.23	273°19'9"
10	508578.16	2219750.99	18.91	270°03'30"
11	508578.18	2219732.08	35.97	264°40'19"
12	508574.84	2219696.27	30.67	263°52'7"
13	508571.56	2219665.78	11.68	265°13'16"
14	508570.59	2219654.14	33.13	047°19'41"
15	508593.05	2219678.49	15.87	083°52'7"
16	508594.74	2219694.27	37.05	084°40'19"

Ведомость координат обременения участка №9 для демонтажа существующего керосинопровода

Площадь: 13924 кв.м

№	X	Y	Длина, м	Дирекционный угол
1	508355.29	2219356.91	20.00	137°57'25"
2	508340.44	2219370.30	5.63	226°38'12"
3	508336.57	2219366.21	59.99	225°38'5"
4	508294.62	2219323.32	42.90	226°35'19"
5	508265.14	2219292.15	29.25	226°13'55"
6	508244.90	2219271.03	24.44	226°19'0"
7	508228.02	2219253.35	23.89	227°49'0"
8	508211.98	2219235.65	19.21	226°19'0"
9	508198.71	2219221.76	37.45	225°48'38"
10	508172.61	2219194.91	32.81	225°49'3"
11	508149.74	2219171.38	44.01	226°55'38"
12	508119.68	2219139.23	47.76	226°37'46"
13	508086.88	2219104.51	30.44	227°04'29"
14	508066.15	2219082.22	30.65	226°20'38"
15	508044.99	2219060.04	23.01	225°58'50"
16	508029.00	2219043.49	9.95	224°52'39"
17	508021.95	2219036.47	13.96	226°13'12"
18	508012.29	2219026.39	23.05	225°08'27"
19	507996.03	2219010.05	26.89	226°45'28"
20	507977.61	2218990.46	26.76	226°53'5"
21	507959.32	2218970.93	34.42	227°49'36"
22	507936.21	2218945.42	36.55	225°25'53"
23	507910.56	2218919.38	16.86	226°50'1"
24	507899.03	2218907.08	22.75	226°09'56"
25	507883.27	2218890.67	34.47	224°37'13"
26	507858.74	2218866.46	41.44	314°57'41"
27	507888.02	2218837.13	6.09	314°08'35"
28	507892.26	2218832.76	20.05	047°33'27"
29	507905.79	2218847.55	5.04	134°08'35"
30	507902.28	2218851.17	21.47	134°57'41"
31	507887.10	2218866.36	14.62	044°37'13"
32	507897.51	2218876.63	23.13	046°09'56"
33	507913.53	2218893.32	16.73	046°50'1"
34	507924.98	2218905.52	36.72	045°25'53"
35	507950.75	2218931.68	34.69	047°49'36"
36	507974.04	2218957.39	26.56	046°53'5"
37	507992.19	2218976.78	26.59	046°45'28"
38	508010.41	2218996.15	22.94	045°08'27"
39	508026.59	2219012.41	13.93	046°13'12"
40	508036.23	2219022.47	9.89	044°52'39"
41	508043.24	2219029.45	23.27	045°58'50"
42	508059.41	2219046.18	30.85	046°20'38"
43	508080.71	2219068.50	30.50	047°04'29"
44	508101.48	2219090.83	47.73	046°37'46"
45	508134.26	2219125.53	21.52	046°55'38"
46	508148.95	2219141.25	32.40	055°49'57"
47	508167.15	2219168.06	50.98	055°49'3"
48	508195.79	2219210.23	3.59	318°37'7"
49	508198.48	2219207.86	10.49	318°40'6"
50	508206.36	2219200.93	9.69	045°48'38"
51	508213.11	2219207.88	19.56	046°19'0"
52	508226.62	2219222.03	23.89	047°49'0"
53	508242.66	2219239.73	24.18	046°19'0"
54	508259.36	2219257.21	29.30	046°13'55"
55	508279.62	2219278.37	42.80	046°35'19"
56	508309.04	2219309.46	59.99	045°38'5"
57	508350.99	2219352.35	6.27	046°38'12"

Взам. инв. №

Подпись и дата

Инв. № подл.

Ведомость координат обременения участка №10 для проектируемого керосинопровода

Общая площадь: 4259 кв.м

Площадь: 2314 кв.м

№	X	Y	Длина, м	Дирекционный угол
1	508167.01	2218816.58	20.22	129°37'39"
2	508154.11	2218832.15	25.43	227°58'59"
3	508137.09	2218813.26	84.06	237°31'47"
4	508091.97	2218742.34	27.39	284°23'52"
5	508098.78	2218715.81	0.03	043°54'58"
6	508098.80	2218715.83	101.07	057°31'47"
7	508153.06	2218801.10	0.01	057°31'47"
8	508153.07	2218801.11	20.82	047°58'59"

Площадь: 1945 кв.м

№	X	Y	Длина, м	Дирекционный угол
1	508377.84	2219097.56	67.94	112°11'39"
2	508352.17	2219160.46	11.51	052°09'47"
3	508359.23	2219169.55	7.62	127°20'49"
4	508354.61	2219175.61	7.42	125°57'33"
5	508350.25	2219181.62	5.83	122°54'11"
6	508347.08	2219186.51	29.01	232°09'47"
7	508329.29	2219163.60	86.35	292°11'39"
8	508361.91	2219083.65	21.15	041°07'34"

Ведомость координат обременения участка №10 для демонтажа существующего керосинопровода

Площадь: 569 кв.м

№	X	Y	Длина, м	Дирекционный угол
1	508206.36	2219200.93	10.49	138°40'6"
2	508198.48	2219207.86	3.59	138°37'7"
3	508195.79	2219210.23	50.98	235°49'25"
4	508167.15	2219168.05	32.40	235°49'24"
5	508148.95	2219141.25	22.36	046°55'38"
6	508164.22	2219157.58	32.62	045°49'3"
7	508186.95	2219180.97	27.84	045°48'38"

Ведомость координат обременения участка №12 для демонтажа существующего керосинопровода

Площадь: 7846 кв.м

№	X	Y	Длина, м	Дирекционный угол
1	508593.05	2219678.49	33.13	227°19'41"
2	508570.59	2219654.14	3.35	265°13'16"
3	508570.31	2219650.80	17.78	258°42'9"
4	508566.83	2219633.36	24.92	260°48'39"
5	508562.85	2219608.76	9.53	247°55'60"
6	508559.27	2219599.93	18.38	227°46'32"
7	508546.92	2219586.32	104.51	226°12'44"
8	508474.60	2219510.87	49.98	226°37'45"
9	508440.28	2219474.54	100.00	226°03'27"
10	508370.88	2219402.54	44.34	226°38'12"
11	508340.44	2219370.30	20.00	317°57'25"
12	508355.29	2219356.91	43.79	046°38'12"
13	508385.36	2219388.74	99.99	046°03'27"
14	508454.74	2219460.74	50.01	046°37'45"
15	508489.08	2219497.09	104.71	046°12'44"
16	508561.54	2219572.68	22.22	047°46'32"
17	508576.47	2219589.13	15.33	067°55'60"
18	508582.23	2219603.34	26.80	080°48'39"
19	508586.51	2219629.80	18.56	078°42'9"
20	508590.15	2219648.00	15.94	085°13'16"
21	508591.48	2219663.88	14.69	083°52'7"

Ведомость координат обременения участка №12 для проектируемого керосинопровода

Общая площадь: 9530 кв.м

Площадь: 1550 кв.м

№	X	Y	Длина, м	Дирекционный угол
1	508377.09	2219192.61	89.51	128°26'22"
2	508321.44	2219262.72	20.51	231°19'18"
3	508308.62	2219246.71	26.04	308°26'22"
4	508324.80	2219226.31	62.40	315°27'22"
5	508369.28	2219182.54	12.74	052°11'39"

Площадь: 7980 кв.м

№	X	Y	Длина, м	Дирекционный угол
1	508593.76	2219602.06	41.72	125°37'49"
2	508569.46	2219635.97	21.48	035°37'25"
3	508586.92	2219648.49	26.33	084°17'46"
4	508589.54	2219674.69	53.27	227°19'41"
5	508553.43	2219635.52	6.85	227°19'34"
6	508548.79	2219630.48	32.82	305°37'49"
7	508567.91	2219603.80	325.82	226°40'10"
8	508344.32	2219366.80	20.01	317°57'25"
9	508359.18	2219353.40	341.85	046°40'10"

Взам. инв. №

Подпись и дата

Инв. № подл.

Ведомость координат обременения участка №13 для проектируемого керосинопровода

Площадь: 8774 кв.м

№	X	Y	Длина, м	Дирекционный угол
1	508592.29	2219816.00	424.40	091°08'20"
2	508583.86	2220240.32	25.19	101°11'27"
3	508578.97	2220265.03	10.00	226°35'40"
4	508572.10	2220257.77	11.98	199°34'2"
5	508560.81	2220253.76	15.90	281°11'27"
6	508563.90	2220238.16	408.97	271°08'20"
7	508572.02	2219829.27	26.66	316°45'49"
8	508591.44	2219811.01	5.06	080°19'4"

Ведомость координат обременения участка №13 для демонтажа существующего керосинопровода

Площадь: 8986 кв.м

№	X	Y	Длина, м	Дирекционный угол
1	508596.90	2219805.88	14.66	091°21'13"
2	508596.55	2219820.54	7.63	089°51'7"
3	508596.57	2219828.17	19.10	090°09'5"
4	508596.52	2219847.27	27.87	091°37'50"
5	508595.73	2219875.13	20.00	091°29'3"
6	508595.21	2219895.12	18.47	090°38'52"
7	508595.00	2219913.59	12.62	090°24'27"
8	508594.91	2219926.21	59.12	090°16'53"
9	508594.62	2219985.33	58.07	091°24'10"
10	508593.20	2220043.38	50.87	091°00'15"
11	508592.31	2220094.24	35.01	092°29'22"
12	508590.79	2220129.22	42.21	091°13'54"
13	508589.88	2220171.42	37.96	090°57'7"
14	508589.25	2220209.37	27.79	091°41'14"
15	508588.43	2220237.15	27.39	090°16'8"
16	508588.30	2220264.54	10.75	088°05'40"
17	508588.66	2220275.28	24.10	226°35'40"
18	508572.10	2220257.77	3.99	199°34'2"
19	508568.34	2220256.43	19.62	270°16'8"
20	508568.43	2220236.81	27.91	271°41'14"
21	508569.25	2220208.91	37.88	270°57'7"
22	508569.88	2220171.04	42.47	271°13'54"
23	508570.79	2220128.58	34.97	272°29'22"
24	508572.31	2220093.64	50.69	271°00'15"
25	508573.20	2220042.96	57.95	271°24'10"
26	508574.62	2219985.03	58.94	270°16'53"
27	508574.91	2219926.09	12.68	270°24'27"
28	508575.00	2219913.41	18.67	270°38'52"
29	508575.21	2219894.74	20.16	271°29'3"
30	508575.73	2219874.59	27.65	271°37'50"
31	508576.52	2219846.95	18.78	270°09'5"
32	508576.57	2219828.17	3.17	269°51'7"
33	508576.56	2219825.00	27.92	316°45'49"

Ведомость координат обременения участка №14 для демонтажа существующего керосинопровода

Площадь: 9488 кв.м

№	X	Y	Длина, м	Дирекционный угол
1	508588.74	2220277.74	14.15	123°17'21"
2	508580.97	2220289.57	57.25	140°01'36"
3	508537.10	2220326.35	52.43	138°20'51"
4	508497.92	2220361.19	99.90	138°32'8"
5	508423.06	2220427.34	55.44	138°39'23"
6	508381.44	2220463.96	36.98	139°48'43"
7	508353.19	2220487.82	111.34	138°18'41"
8	508270.05	2220561.87	41.84	139°07'7"
9	508238.42	2220589.26	20.08	224°22'39"
10	508224.07	2220575.22	43.35	319°07'7"
11	508256.85	2220546.85	111.46	318°18'41"
12	508340.09	2220472.72	37.03	319°48'43"
13	508368.38	2220448.82	55.22	318°39'23"
14	508409.84	2220412.34	99.84	318°32'8"
15	508484.66	2220346.23	52.68	318°20'51"
16	508524.02	2220311.21	54.61	320°01'36"
17	508565.87	2220276.13	4.87	303°17'21"
18	508568.54	2220272.06	7.24	268°05'40"
19	508568.30	2220264.82	8.39	270°16'8"
20	508568.34	2220256.43	3.99	019°34'2"
21	508572.10	2220257.77	24.10	046°35'40"
22	508588.66	2220275.28	2.46	088°05'40"

Ведомость координат обременения участка №14 для проектируемого керосинопровода

Площадь: 9444 кв.м

№	X	Y	Длина, м	Дирекционный угол
1	508578.97	2220265.03	11.67	101°11'27"
2	508576.70	2220276.48	461.41	138°37'6"
3	508230.49	2220581.50	20.05	224°22'39"
4	508216.16	2220567.48	456.12	318°37'6"
5	508558.40	2220265.95	12.43	281°11'27"
6	508560.81	2220253.76	11.98	019°34'2"
7	508572.10	2220257.77	10.00	046°35'40"

Взам. инв. №

Подпись и дата

Инв. № подл.

Ведомость координат обременения участка №15 для проектируемого керосинопровода

Площадь: 9896 кв.м

№	X	Y	Длина, м	Дирекционный угол
1	508230.49	2220581.50	42.57	138°37'6"
2	508198.55	2220609.65	100.13	139°14'34"
3	508122.70	2220675.02	318.99	139°39'18"
4	507879.58	2220881.53	32.75	136°05'56"
5	507855.98	2220904.24	20.04	222°27'25"
6	507841.20	2220890.71	34.64	316°05'56"
7	507866.16	2220866.69	319.54	319°39'18"
8	508109.70	2220659.83	99.90	319°14'35"
9	508185.37	2220594.60	0.06	138°37'6"
10	508185.33	2220594.64	0.06	318°37'6"
11	508185.37	2220594.60	41.03	318°37'6"
12	508216.16	2220567.48	20.05	044°22'39"

Ведомость координат обременения участка №15 для демонтажа существующего керосинопровода

Площадь: 9884 кв.м

№	X	Y	Длина, м	Дирекционный угол
1	508238.42	2220589.26	63.55	139°07'7"
2	508190.37	2220630.85	62.79	138°45'46"
3	508143.15	2220672.24	26.53	137°35'49"
4	508123.56	2220690.13	50.80	138°45'47"
5	508085.36	2220723.62	122.29	139°22'51"
6	507992.53	2220803.23	40.61	139°54'54"
7	507961.46	2220829.38	30.50	138°33'17"
8	507938.60	2220849.57	40.75	139°05'52"
9	507907.80	2220876.25	56.06	139°32'33"
10	507865.15	2220912.63	20.16	222°27'25"
11	507850.28	2220899.02	58.46	319°32'33"
12	507894.76	2220861.09	40.59	319°05'52"
13	507925.44	2220834.51	30.63	318°33'17"
14	507948.40	2220814.24	40.77	319°54'54"
15	507979.59	2220787.99	122.09	319°22'51"
16	508072.26	2220708.50	50.48	318°45'47"
17	508110.22	2220675.23	26.53	317°35'49"
18	508129.81	2220657.34	63.06	318°45'46"
19	508177.23	2220615.77	61.95	319°07'7"
20	508224.07	2220575.22	20.08	044°22'39"

Ведомость координат обременения участка №16 для проектируемого керосинопровода

Площадь: 16 кв.м

№	X	Y	Длина, м	Дирекционный угол
1	507855.98	2220904.24	1.37	136°05'56"
2	507854.99	2220905.19	19.99	225°47'25"
3	507841.05	2220890.86	0.21	316°05'56"
4	507841.20	2220890.71	20.04	042°27'25"

Ведомость координат обременения участка №16 для демонтажа существующего керосинопровода

Площадь: 30 кв.м

№	X	Y	Длина, м	Дирекционный угол
1	507865.15	2220912.63	2.10	139°32'33"
2	507863.55	2220913.99	20.05	225°47'25"
3	507849.57	2220899.62	0.93	319°32'33"
4	507850.28	2220899.02	20.16	042°27'25"

Ведомость координат обременения участка №17 для проектируемого керосинопровода

Площадь: 367 кв.м

№	X	Y	Длина, м	Дирекционный угол
1	507854.99	2220905.19	18.47	136°05'56"
2	507841.69	2220918.00	20.00	226°31'11"
3	507827.93	2220903.48	18.20	316°05'56"
4	507841.05	2220890.86	19.99	045°47'25"

Ведомость координат обременения участка №17 для демонтажа существующего керосинопровода

Площадь: 370 кв.м

№	X	Y	Длина, м	Дирекционный угол
1	507863.55	2220913.99	2.38	139°32'33"
2	507861.74	2220915.53	11.55	139°02'3"
3	507853.02	2220923.11	4.70	137°11'45"
4	507849.57	2220926.30	20.00	226°31'11"
5	507835.80	2220911.79	5.26	317°11'45"
6	507839.66	2220908.21	11.97	319°02'3"
7	507848.70	2220900.37	1.15	319°32'33"
8	507849.57	2220899.62	20.05	045°47'25"

Взам. инв. №

Подпись и дата

Инв. № подл.

Ведомость координат обременения участка №18 для проектируемого керосинопровода

Площадь: 29114 кв.м

№	X	Y	Длина, м	Дирекционный угол
1	508829.40	2221931.03	20.00	134°51'45"
2	508815.29	2221945.21	26.58	224°01'14"
3	508796.18	2221926.74	174.36	224°34'9"
4	508671.96	2221804.38	212.88	224°17'46"
5	508519.60	2221655.71	207.09	222°52'55"
6	508367.85	2221514.79	21.70	225°05'50"
7	508352.53	2221499.42	180.01	225°30'42"
8	508226.39	2221371.00	138.35	222°59'10"
9	508125.19	2221276.67	29.35	228°07'39"
10	508105.60	2221254.82	227.24	227°23'3"
11	507951.74	2221087.59	96.39	226°07'50"
12	507884.94	2221018.10	122.13	225°19'4"
13	507799.06	2220931.26	40.07	316°05'56"
14	507827.93	2220903.48	20.00	046°31'11"
15	507841.69	2220918.00	19.64	136°05'56"
16	507827.54	2220931.62	101.99	045°19'4"
17	507899.26	2221004.14	96.75	046°07'50"
18	507966.31	2221073.89	227.58	047°23'3"
19	508120.40	2221241.37	28.59	048°07'39"
20	508139.48	2221262.66	137.89	042°59'10"
21	508240.35	2221356.67	180.38	045°30'42"
22	508366.75	2221485.35	21.23	045°05'50"
23	508381.74	2221500.39	206.96	042°52'55"
24	508533.39	2221641.22	213.18	044°17'46"
25	508685.97	2221790.10	174.31	044°34'9"
26	508810.15	2221912.43	26.77	044°01'14"

Ведомость координат обременения участка №18 для демонтажа существующего керосинопровода

Площадь: 29038 кв.м

№	X	Y	Длина, м	Дирекционный угол
1	508818.04	2221942.45	19.99	134°51'45"
2	508803.94	2221956.62	48.00	224°22'54"
3	508769.63	2221923.05	97.01	224°22'26"
4	508700.29	2221855.21	82.03	223°27'33"
5	508640.75	2221798.79	105.98	224°16'20"
6	508564.86	2221724.81	92.26	225°37'28"
7	508500.34	2221658.86	98.48	225°41'0"
8	508431.54	2221588.40	30.39	226°22'52"
9	508410.58	2221566.40	141.71	224°18'12"
10	508309.16	2221467.42	114.09	224°17'34"
11	508227.50	2221387.75	99.70	225°00'59"
12	508157.02	2221317.23	105.11	226°17'9"
13	508084.38	2221241.26	109.76	227°08'28"
14	508009.72	2221160.80	106.41	226°08'2"
15	507935.98	2221084.08	110.55	226°17'23"
16	507859.59	2221004.17	83.30	225°48'1"
17	507801.52	2220944.45	22.22	315°28'3"
18	507817.36	2220928.87	25.13	317°11'45"
19	507835.80	2220911.79	20.00	046°31'11"
20	507849.57	2220926.30	25.06	137°11'45"
21	507831.18	2220943.33	2.05	135°28'3"
22	507829.72	2220944.77	63.50	045°48'1"
23	507873.99	2220990.29	110.61	046°17'23"
24	507950.42	2221070.24	106.55	046°08'2"
25	508024.26	2221147.06	109.79	047°08'28"
26	508098.94	2221227.54	104.74	046°17'9"
27	508171.32	2221303.25	99.36	045°00'59"
28	508241.56	2221373.53	113.94	044°17'34"
29	508323.12	2221453.10	142.08	044°18'12"
30	508424.80	2221552.34	30.64	046°22'52"
31	508445.94	2221574.52	98.34	045°41'0"
32	508514.64	2221644.88	92.02	045°37'28"
33	508579.00	2221710.65	105.60	044°16'20"
34	508654.61	2221784.37	82.05	043°27'33"
35	508714.17	2221840.81	97.15	044°22'26"
36	508783.61	2221908.75	48.18	044°22'54"

Взам. инв. №

Подпись и дата

Инв. № подл.

Ведомость координат обременения участка №19 для проектируемого керосинопровода

Площадь: 10851 кв.м

№	X	Y	Длина, м	Дирекционный угол
1	509189.50	2222319.66	0.77	106°51'13"
2	509189.28	2222320.40	19.37	134°33'41"
3	509175.69	2222334.20	12.01	134°35'42"
4	509167.26	2222342.75	11.63	134°34'24"
5	509159.10	2222351.03	31.94	286°51'13"
6	509168.37	2222320.46	40.81	248°50'31"
7	509153.64	2222282.40	60.14	224°27'48"
8	509110.72	2222240.28	104.28	225°01'55"
9	509037.02	2222166.50	103.31	224°52'57"
10	508963.82	2222093.60	126.30	225°36'15"
11	508875.46	2222003.35	83.67	224°01'14"
12	508815.29	2221945.21	20.00	314°51'45"
13	508829.40	2221931.03	83.66	044°01'14"
14	508889.56	2221989.16	126.44	045°36'15"
15	508978.02	2222079.51	103.22	044°52'57"
16	509051.15	2222152.35	104.21	045°01'55"
17	509124.80	2222226.08	64.35	044°27'48"
18	509170.73	2222271.15	52.01	068°50'31"

Ведомость координат обременения участка №19 для демонтажа существующего керосинопровода

Площадь: 10706 кв.м

№	X	Y	Длина, м	Дирекционный угол
1	509194.79	2222314.80	6.90	134°34'24"
2	509189.95	2222319.72	20.32	134°33'41"
3	509175.69	2222334.20	12.01	134°35'42"
4	509167.26	2222342.75	1.47	134°34'24"
5	509166.23	2222343.80	23.42	287°24'57"
6	509173.24	2222321.45	45.74	225°18'18"
7	509141.07	2222288.94	28.06	225°01'44"
8	509121.24	2222269.09	37.51	224°46'23"
9	509094.61	2222242.67	47.36	225°07'10"
10	509061.19	2222209.11	43.27	223°17'9"
11	509029.69	2222179.45	43.93	225°10'32"
12	508998.73	2222148.29	101.02	224°26'49"
13	508926.61	2222077.55	48.81	224°15'10"
14	508891.65	2222043.49	41.06	224°38'42"
15	508862.44	2222014.64	40.07	224°06'29"
16	508833.67	2221986.75	31.48	225°43'17"
17	508811.69	2221964.22	10.85	224°22'54"
18	508803.94	2221956.62	19.99	314°51'45"
19	508818.04	2221942.45	10.92	044°22'54"
20	508825.85	2221950.08	31.43	045°43'17"
21	508847.79	2221972.59	39.87	044°06'29"
22	508876.42	2222000.34	41.08	044°38'42"
23	508905.65	2222029.21	48.78	044°15'10"
24	508940.59	2222063.25	101.19	044°26'49"
25	509012.83	2222134.11	43.71	045°10'32"
26	509043.65	2222165.11	43.25	043°17'9"
27	509075.13	2222194.77	47.62	045°07'10"
28	509108.73	2222228.51	37.51	044°46'23"
29	509135.36	2222254.93	28.14	045°01'44"
30	509155.25	2222274.84	56.22	045°18'18"

Ведомость координат обременения участка №20 для демонтажа существующего керосинопровода

Площадь: 5292 кв.м

№	X	Y	Длина, м	Дирекционный угол
1	509195.92	2222315.95	53.85	107°24'57"
2	509179.81	2222367.33	39.55	105°19'3"
3	509169.36	2222405.47	39.54	108°07'4"
4	509157.06	2222443.05	39.34	106°40'12"
5	509145.78	2222480.74	37.86	108°24'57"
6	509133.82	2222516.66	41.49	106°56'53"
7	509121.72	2222556.35	34.83	106°14'27"
8	509111.98	2222589.79	3.69	227°04'26"
9	509109.47	2222587.09	11.58	227°03'51"
10	509101.58	2222578.61	6.16	227°06'23"
11	509097.39	2222574.10	1.87	227°04'16"
12	509096.12	2222572.73	23.02	286°14'27"
13	509102.56	2222550.63	41.87	286°56'53"
14	509114.76	2222510.58	37.80	288°24'57"
15	509126.70	2222474.72	39.30	286°40'12"
16	509137.98	2222437.07	39.31	288°07'4"
17	509150.20	2222399.71	39.42	285°19'3"
18	509160.61	2222361.69	18.75	287°24'57"
19	509166.23	2222343.80	1.47	314°34'24"
20	509167.26	2222342.75	12.01	314°35'42"
21	509175.69	2222334.20	20.32	314°33'41"
22	509189.95	2222319.72	6.90	314°34'24"
23	509194.79	2222314.80	1.61	045°18'18"

Ведомость координат обременения участка №20 для проектируемого керосинопровода

Площадь: 5055 кв.м

№	X	Y	Длина, м	Дирекционный угол
1	509189.28	2222320.40	160.02	106°51'13"
2	509142.89	2222473.55	117.59	107°02'2"
3	509108.44	2222585.98	10.07	227°03'51"
4	509101.58	2222578.61	6.16	227°06'23"
5	509097.39	2222574.10	6.88	227°04'16"
6	509092.70	2222569.06	105.99	287°02'2"
7	509123.75	2222467.72	121.93	286°51'13"
8	509159.10	2222351.03	11.63	314°34'24"
9	509167.26	2222342.75	12.01	314°35'42"
10	509175.69	2222334.20	19.37	314°33'41"

Взам. инв. №

Подпись и дата

Инв. № подл.

Ведомость координат обременения участка №21 для проектируемого керосинопровода

Площадь: 4083 кв.м

№	X	Y	Длина, м	Дирекционный угол
1	509108.44	2222585.98	204.16	107°02'2"
2	509048.63	2222781.18	8.82	227°03'51"
3	509042.62	2222774.72	2.91	227°05'25"
4	509040.64	2222772.59	11.36	227°04'17"
5	509032.90	2222764.27	204.16	287°02'2"
6	509092.70	2222569.06	6.88	047°04'16"
7	509097.39	2222574.10	6.16	047°06'23"
8	509101.58	2222578.61	10.07	047°03'51"

Ведомость координат обременения участка №21 для демонтажа существующего керосинопровода

Площадь: 4116 кв.м

№	X	Y	Длина, м	Дирекционный угол
1	509111.98	2222589.79	6.59	106°14'27"
2	509110.14	2222596.12	39.33	105°33'5"
3	509099.59	2222634.01	45.32	106°00'4"
4	509087.10	2222677.57	44.41	106°53'1"
5	509074.20	2222720.06	41.01	106°15'57"
6	509062.72	2222759.43	29.12	106°44'54"
7	509054.33	2222787.31	5.61	227°03'59"
8	509050.51	2222783.20	11.58	227°03'51"
9	509042.62	2222774.72	2.91	227°05'25"
10	509040.64	2222772.59	3.07	227°04'17"
11	509038.55	2222770.34	17.32	286°44'54"
12	509043.54	2222753.75	41.03	286°15'57"
13	509055.04	2222714.36	44.36	286°53'1"
14	509067.92	2222671.91	45.09	286°00'4"
15	509080.35	2222628.57	39.37	285°33'5"
16	509090.90	2222590.64	18.66	286°14'27"
17	509096.12	2222572.73	1.87	047°04'16"
18	509097.39	2222574.10	6.16	047°06'23"
19	509101.58	2222578.61	11.58	047°03'51"
20	509109.47	2222587.09	3.69	047°04'26"

Ведомость координат обременения участка №22 для проектируемого керосинопровода

Площадь: 3680 кв.м

№	X	Y	Длина, м	Дирекционный угол
1	509048.63	2222781.18	183.98	107°02'2"
2	508994.74	2222957.09	8.67	227°03'7"
3	508988.83	2222950.74	14.43	227°04'17"
4	508979.00	2222940.18	183.98	287°02'2"
5	509032.90	2222764.27	11.36	047°04'17"
6	509040.64	2222772.59	2.91	047°05'25"
7	509042.62	2222774.72	8.82	047°03'51"

Ведомость координат обременения участка №22 для демонтажа существующего керосинопровода

Площадь: 3701 кв.м

№	X	Y	Длина, м	Дирекционный угол
1	509054.33	2222787.31	8.81	106°44'54"
2	509051.79	2222795.75	35.93	106°14'19"
3	509041.74	2222830.25	40.16	106°15'24"
4	509030.50	2222868.81	43.00	105°58'9"
5	509018.67	2222910.15	57.14	107°05'34"
6	509001.87	2222964.76	7.95	227°04'2"
7	508996.46	2222958.94	0.34	227°23'9"
8	508996.23	2222958.69	10.86	227°03'7"
9	508988.83	2222950.74	3.93	227°04'17"
10	508986.15	2222947.86	45.41	287°05'34"
11	508999.49	2222904.45	42.85	285°58'9"
12	509011.28	2222863.25	40.21	286°15'24"
13	509022.54	2222824.65	36.02	286°14'19"
14	509032.61	2222790.07	20.60	286°44'54"
15	509038.55	2222770.34	3.07	047°04'17"
16	509040.64	2222772.59	2.91	047°05'25"
17	509042.62	2222774.72	11.58	047°03'51"
18	509050.51	2222783.20	5.61	047°03'59"

Взам. инв. №

Подпись и дата

Инв. № подл.

Ведомость координат обременения участка №23 для проектируемого керосинопровода

Площадь: 1109 кв.м

№	X	Y	Длина, м	Дирекционный угол
1	508994.74	2222957.09	46.49	107°02'2"
2	508981.12	2223001.54	20.97	179°30'18"
3	508960.15	2223001.72	64.36	287°02'2"
4	508979.00	2222940.18	14.43	047°04'17"
5	508988.83	2222950.74	8.67	047°03'7"

Ведомость координат обременения участка №23 для демонтажа существующего керосинопровода

Площадь: 947 кв.м

№	X	Y	Длина, м	Дирекционный угол
1	509001.87	2222964.76	38.39	107°05'34"
2	508990.59	2223001.46	6.92	179°29'29"
3	508983.67	2223001.52	14.06	179°30'18"
4	508969.61	2223001.64	56.27	287°05'34"
5	508986.15	2222947.86	3.93	047°04'17"
6	508988.83	2222950.74	10.86	047°03'7"
7	508996.23	2222958.69	0.34	047°23'9"
8	508996.46	2222958.94	7.95	047°04'2"

Ведомость координат обременения участка №24 для проектируемого керосинопровода

Площадь: 10050 кв.м

№	X	Y	Длина, м	Дирекционный угол
1	508981.12	2223001.54	288.42	107°02'2"
2	508896.63	2223277.31	134.58	105°03'46"
3	508861.66	2223407.27	86.46	107°21'10"
4	508835.87	2223489.79	11.77	215°27'28"
5	508826.28	2223482.96	10.18	227°26'40"
6	508819.39	2223475.46	77.30	287°21'10"
7	508842.45	2223401.68	134.52	285°03'46"
8	508877.41	2223271.78	282.45	287°02'2"
9	508960.15	2223001.72	20.97	359°30'18"

Ведомость координат обременения участка №24 для демонтажа существующего керосинопровода

Площадь: 10147 кв.м

№	X	Y	Длина, м	Дирекционный угол
1	508990.59	2223001.46	31.04	107°05'34"
2	508981.47	2223031.13	32.89	108°23'7"
3	508971.09	2223062.34	59.48	107°58'11"
4	508952.74	2223118.92	55.99	107°18'1"
5	508936.09	2223172.38	62.00	107°13'10"
6	508917.74	2223231.60	69.76	107°04'33"
7	508897.25	2223298.28	27.81	104°55'52"
8	508890.09	2223325.15	45.53	105°26'16"
9	508877.97	2223369.04	41.37	106°53'26"
10	508865.95	2223408.63	26.04	106°11'4"
11	508858.69	2223433.64	33.13	107°15'6"
12	508848.86	2223465.28	27.94	106°51'26"
13	508840.76	2223492.02	4.67	202°47'14"
14	508836.46	2223490.21	12.50	215°27'28"
15	508826.28	2223482.96	4.08	227°26'40"
16	508823.52	2223479.95	21.45	286°51'26"
17	508829.74	2223459.42	33.02	287°15'6"
18	508839.53	2223427.88	25.98	286°11'4"
19	508846.77	2223402.93	41.23	286°53'26"
20	508858.76	2223363.48	45.30	285°26'16"
21	508870.81	2223319.81	28.36	284°57'27"
22	508878.13	2223292.41	69.79	287°04'33"
23	508898.62	2223225.70	62.04	287°13'10"
24	508916.99	2223166.44	56.12	287°18'1"
25	508933.68	2223112.86	59.67	287°58'11"
26	508952.09	2223056.10	32.74	288°23'7"
27	508962.41	2223025.03	24.47	287°05'34"
28	508969.61	2223001.64	14.06	359°30'18"
29	508983.67	2223001.52	6.92	359°29'29"

Взам. инв. №

Подпись и дата

Инв. № подл.

Ведомость координат обременения участка №25 для проектируемого керосинопровода

Общая площадь: 13194 кв.м

Площадь: 13183 кв.м

№	X	Y	Длина, м	Дирекционный угол
1	508828.22	2223514.27	392.79	107°21'10"
2	508711.07	2223889.18	99.52	106°46'21"
3	508682.35	2223984.47	100.42	106°41'39"
4	508653.50	2224080.66	79.82	106°47'37"
5	508630.44	2224157.08	0.27	016°46'46"
6	508630.70	2224157.16	19.99	107°05'31"
7	508624.82	2224176.27	20.00	196°46'46"
8	508605.67	2224170.50	95.09	287°05'23"
9	508633.61	2224079.61	105.26	287°01'12"
10	508664.42	2223978.96	54.29	287°13'48"
11	508680.50	2223927.11	414.54	287°05'22"
12	508802.32	2223530.87	28.01	287°23'13"
13	508810.69	2223504.14	4.40	040°01'20"
14	508814.06	2223506.97	6.01	035°22'57"
15	508818.96	2223510.45	5.72	026°33'54"
16	508824.08	2223513.01	4.33	016°58'13"

Площадь: 11 кв.м

№	X	Y	Длина, м	Дирекционный угол
1	508657.63	2224413.00	3.83	138°47'33"
2	508654.75	2224415.52	4.49	227°39'50"
3	508651.72	2224412.20	3.34	348°21'51"
4	508654.99	2224411.53	0.23	040°49'46"
5	508655.17	2224411.68	0.23	038°54'19"
6	508655.35	2224411.82	0.24	036°58'51"
7	508655.54	2224411.96	0.24	035°03'24"
8	508655.73	2224412.10	0.22	033°07'57"
9	508655.92	2224412.22	0.24	031°12'29"
10	508656.12	2224412.35	0.23	029°17'2"
11	508656.32	2224412.46	0.24	027°21'35"
12	508656.53	2224412.57	0.23	025°26'8"
13	508656.74	2224412.67	0.24	023°30'40"
14	508656.96	2224412.76	0.23	021°35'13"
15	508657.17	2224412.85	0.23	019°39'46"
16	508657.39	2224412.92	0.23	017°44'19"
17	508657.61	2224412.99	0.02	015°48'52"

Взам. инв. №

Подпись и дата

Инв. № подл.

Ведомость координат обременения участка №25 для демонтажа существующего керосинопровода

Общая площадь: 18570 кв.м

Площадь: 8577 кв.м

№	X	Y	Длина, м	Дирекционный угол
1	508828.34	2223514.31	156.01	107°05'15"
2	508782.50	2223663.43	44.38	107°05'15"
3	508769.46	2223705.85	68.73	107°05'35"
4	508749.26	2223771.54	49.44	107°05'24"
5	508734.73	2223818.80	22.23	107°04'55"
6	508728.20	2223840.05	68.27	107°05'12"
7	508708.14	2223905.31	294.65	107°05'31"
8	508621.54	2224186.95	10.47	201°41'43"
9	508611.81	2224183.08	25.89	288°18'9"
10	508619.94	2224158.50	71.55	285°59'1"
11	508639.64	2224089.72	60.72	289°35'17"
12	508659.99	2224032.51	69.06	284°27'19"
13	508677.23	2223965.64	37.62	285°21'54"
14	508687.20	2223929.37	118.93	287°11'4"
15	508722.34	2223815.75	71.52	287°03'53"
16	508743.32	2223747.38	65.07	286°23'49"
17	508761.69	2223684.96	28.02	287°50'1"
18	508770.27	2223658.29	55.18	286°45'59"
19	508786.19	2223605.46	43.45	287°42'58"
20	508799.41	2223564.07	26.75	284°55'28"
21	508806.30	2223538.22	25.13	285°54'4"
22	508813.19	2223514.05	6.62	286°51'26"
23	508815.11	2223507.71	4.73	035°22'57"
24	508818.96	2223510.45	5.72	026°33'54"
25	508824.08	2223513.01	4.45	016°58'13"

Площадь: 1000 кв.м

№	X	Y	Длина, м	Дирекционный угол
1	509195.66	2224969.99	18.57	139°06'57"
2	509181.62	2224982.15	53.32	229°01'49"
3	509146.66	2224941.89	19.61	319°36'42"
4	509161.60	2224929.18	7.78	051°26'38"
5	509166.45	2224935.26	30.05	050°55'25"
6	509185.39	2224958.59	15.34	047°57'52"

Площадь: 2476 кв.м

№	X	Y	Длина, м	Дирекционный угол
1	509259.36	2225042.70	62.04	137°00'25"
2	509213.98	2225085.01	18.01	231°22'33"
3	509202.73	2225070.94	10.95	319°37'34"
4	509211.07	2225063.85	30.59	321°21'42"
5	509234.96	2225044.75	4.86	229°57'38"
6	509231.83	2225041.03	0.50	317°00'22"
7	509232.19	2225040.69	71.28	229°10'32"
8	509185.59	2224986.75	18.71	319°08'5"
9	509199.74	2224974.51	9.92	047°57'52"
10	509206.38	2224981.88	32.85	047°27'46"
11	509228.59	2225006.08	47.83	049°57'38"

Площадь: 6242 кв.м

№	X	Y	Длина, м	Дирекционный угол
1	508879.94	2225371.32	61.86	139°08'24"
2	508833.15	2225411.78	52.51	139°09'8"
3	508793.43	2225446.13	33.62	139°34'27"
4	508767.84	2225467.93	149.05	139°06'54"
5	508655.15	2225565.49	3.75	230°13'59"
6	508652.75	2225562.61	29.43	140°16'45"
7	508630.11	2225581.42	0.03	252°31'12"
8	508630.10	2225581.39	0.01	262°09'13"
9	508630.10	2225581.38	17.02	252°31'40"
10	508624.99	2225565.15	6.22	319°06'54"
11	508629.69	2225561.08	314.03	319°18'1"
12	508867.77	2225356.30	19.33	050°59'12"

Площадь: 275 кв.м

№	X	Y	Длина, м	Дирекционный угол
1	508651.42	2225585.30	5.95	138°00'5"
2	508647.00	2225589.28	15.59	137°45'22"
3	508635.46	2225599.76	1.80	266°53'58"
4	508635.36	2225597.96	0.60	267°02'8"
5	508635.33	2225597.36	0.00	239°10'50"
6	508635.33	2225597.36	0.00	266°54'2"
7	508635.33	2225597.36	12.47	251°52'13"
8	508631.45	2225585.51	21.55	320°17'23"
9	508648.03	2225571.74	0.04	070°20'36"
10	508648.05	2225571.78	5.45	072°31'40"
11	508649.68	2225576.98	7.09	082°09'14"
12	508650.65	2225584.00	1.51	059°10'52"

Взам. инв. №

Подпись и дата

Инв. № подл.

Ведомость координат обременения участка №26 для демонтажа существующего керосинопровода

Площадь: 34 кв.м

№	X	Y	Длина, м	Дирекционный угол
1	508805.57	2223610.52	0.90	107°42'58"
2	508805.29	2223611.38	13.55	106°45'59"
3	508801.38	2223624.35	11.20	263°06'25"
4	508800.04	2223613.23	5.64	328°50'41"
5	508804.87	2223610.31	0.73	017°07'44"

Ведомость координат обременения участка №27 для демонтажа существующего керосинопровода

Площадь: 293 кв.м

№	X	Y	Длина, м	Дирекционный угол
1	508789.12	2223665.01	27.13	107°50'1"
2	508780.81	2223690.84	17.62	106°23'49"
3	508775.84	2223707.74	6.65	196°31'5"
4	508769.46	2223705.85	44.38	287°05'15"
5	508782.50	2223663.43	6.81	013°28'2"

Ведомость координат обременения участка №28 для демонтажа существующего керосинопровода

Площадь: 482 кв.м

№	X	Y	Длина, м	Дирекционный угол
1	508775.84	2223707.74	47.32	106°23'49"
2	508762.48	2223753.14	21.13	107°03'53"
3	508756.28	2223773.34	7.25	194°24'40"
4	508749.26	2223771.54	68.73	287°05'35"
5	508769.46	2223705.85	6.65	016°31'5"

Ведомость координат обременения участка №29 для демонтажа существующего керосинопровода

Площадь: 357 кв.м

№	X	Y	Длина, м	Дирекционный угол
1	508756.28	2223773.34	49.10	107°03'53"
2	508741.87	2223820.28	7.29	191°40'51"
3	508734.73	2223818.80	49.44	287°05'24"
4	508749.26	2223771.54	7.25	014°24'40"

Ведомость координат обременения участка №30 для демонтажа существующего керосинопровода

Площадь: 164 кв.м

№	X	Y	Длина, м	Дирекционный угол
1	508741.87	2223820.28	1.41	107°03'53"
2	508741.45	2223821.63	21.57	107°11'4"
3	508735.08	2223842.24	7.22	197°37'16"
4	508728.20	2223840.05	22.23	287°04'55"
5	508734.73	2223818.80	7.29	011°40'51"

Ведомость координат обременения участка №31 для демонтажа существующего керосинопровода

Площадь: 504 кв.м

№	X	Y	Длина, м	Дирекционный угол
1	508735.08	2223842.24	72.59	107°11'4"
2	508713.63	2223911.59	8.34	228°48'5"
3	508708.14	2223905.31	68.27	287°05'12"
4	508728.20	2223840.05	7.22	017°37'16"

Ведомость координат обременения участка №33 для демонтажа существующего керосинопровода

Площадь: 2324 кв.м

№	X	Y	Длина, м	Дирекционный угол
1	508630.42	2224190.48	93.31	108°18'9"
2	508601.12	2224279.07	16.26	049°50'57"
3	508611.61	2224291.50	0.48	049°45'33"
4	508611.91	2224291.87	3.99	160°20'54"
5	508608.15	2224293.21	17.50	173°12'29"
6	508590.77	2224295.28	2.31	184°39'14"
7	508588.47	2224295.09	15.27	229°50'57"
8	508578.62	2224283.42	105.69	288°18'9"
9	508611.81	2224183.08	10.47	021°41'43"
10	508621.54	2224186.95	9.56	021°42'1"

Взам. инв. №

Подпись и дата

Инв. № подл.

Ведомость координат обременения участка №34 для проектируемого керосинопровода

Площадь: 5927 кв.м

№	X	Y	Длина, м	Дирекционный угол
1	508716.99	2224183.17	129.33	106°37'36"
2	508679.99	2224307.09	38.55	106°46'46"
3	508668.86	2224344.00	29.91	048°59'29"
4	508688.48	2224366.57	6.06	317°43'9"
5	508692.96	2224362.49	28.46	049°29'28"
6	508711.45	2224384.13	45.73	140°44'6"
7	508676.04	2224413.07	0.01	140°22'49"
8	508676.03	2224413.08	0.01	320°44'7"
9	508676.04	2224413.07	7.78	140°01'29"
10	508670.08	2224418.07	0.01	140°36'48"
11	508670.07	2224418.08	0.22	140°11'4"
12	508669.90	2224418.22	0.21	138°09'3"
13	508669.74	2224418.36	0.23	136°07'2"
14	508669.58	2224418.52	0.21	134°05'0"
15	508669.43	2224418.67	0.23	132°02'59"
16	508669.28	2224418.84	0.21	130°00'58"
17	508669.14	2224419.00	0.21	127°58'57"
18	508669.01	2224419.17	0.22	125°56'55"
19	508668.88	2224419.35	0.22	123°54'54"
20	508668.76	2224419.53	0.22	121°52'53"
21	508668.64	2224419.72	0.22	119°50'51"
22	508668.53	2224419.91	0.21	117°48'50"
23	508668.43	2224420.10	0.22	115°46'49"
24	508668.34	2224420.30	0.22	113°44'47"
25	508668.25	2224420.50	0.22	111°42'46"
26	508668.17	2224420.70	0.22	109°40'45"
27	508668.09	2224420.91	0.21	107°38'43"
28	508668.03	2224421.11	0.22	105°36'42"
29	508667.97	2224421.32	0.23	103°34'41"
30	508667.92	2224421.54	0.22	101°32'40"
31	508667.87	2224421.75	0.22	099°30'38"
32	508667.84	2224421.97	0.21	097°28'37"
33	508667.81	2224422.18	0.22	095°26'36"
34	508667.79	2224422.40	0.22	093°24'34"
35	508667.77	2224422.62	0.12	091°22'33"
36	508667.77	2224422.74	12.40	229°39'25"
37	508659.74	2224413.29	0.17	358°29'46"
38	508659.91	2224413.28	0.24	356°34'19"
39	508660.15	2224413.27	0.23	354°38'51"
40	508660.38	2224413.25	0.23	352°43'24"
41	508660.61	2224413.22	0.23	350°47'57"
42	508660.84	2224413.18	0.23	348°52'30"
43	508661.07	2224413.14	0.23	346°57'2"
44	508661.29	2224413.08	0.24	345°01'35"
45	508661.52	2224413.02	0.23	343°06'8"
46	508661.74	2224412.96	0.23	341°10'41"
47	508661.96	2224412.88	0.23	339°15'13"
48	508662.18	2224412.80	0.24	337°19'46"
49	508662.40	2224412.71	0.23	335°24'19"
50	508662.61	2224412.61	0.23	333°28'51"
51	508662.82	2224412.51	0.23	331°33'24"
52	508663.02	2224412.40	0.23	329°37'57"
53	508663.22	2224412.28	0.24	327°42'30"
54	508663.42	2224412.15	0.23	325°47'2"
55	508663.61	2224412.02	0.23	323°51'35"
56	508663.80	2224411.89	0.23	321°56'8"
57	508663.98	2224411.74	0.23	320°00'41"
58	508664.16	2224411.59	0.01	138°06'39"
59	508664.16	2224411.60	0.01	318°35'10"
60	508664.16	2224411.59	0.00	140°00'39"
61	508664.16	2224411.59	20.61	318°06'39"
62	508679.50	2224397.83	0.01	048°45'3"
63	508679.51	2224397.84	0.01	228°45'3"
64	508679.50	2224397.83	22.96	228°45'4"
65	508664.36	2224380.57	7.39	318°45'4"
66	508669.92	2224375.70	35.65	228°59'29"
67	508646.53	2224348.79	49.56	286°46'46"
68	508660.83	2224301.34	109.35	286°37'36"
69	508692.12	2224196.56	18.73	196°46'46"
70	508674.19	2224191.16	20.00	287°01'2"
71	508680.04	2224172.03	11.03	016°46'46"
72	508690.60	2224175.21	9.06	287°05'19"
73	508693.26	2224166.55	20.00	017°05'19"
74	508712.38	2224172.43	8.96	107°05'19"
75	508709.74	2224180.99	7.57	016°46'46"

Взам. инв. №

Подпись и дата

Инв. № подл.

Ведомость координат обременения участка №34 для демонтажа существующего керосинопровода

Площадь: 16045 кв.м

№	X	Y	Длина, м	Дирекционный угол
1	509161.60	2224929.18	19.61	139°36'42"
2	509146.66	2224941.89	0.40	139°36'49"
3	509146.36	2224942.15	114.03	231°26'38"
4	509075.29	2224852.98	24.80	203°35'40"
5	509052.56	2224843.06	21.78	229°16'12"
6	509038.35	2224826.55	63.32	229°28'42"
7	508997.21	2224778.42	115.99	229°25'14"
8	508921.76	2224690.33	79.04	229°46'30"
9	508870.72	2224629.98	77.31	229°59'47"
10	508821.02	2224570.76	67.51	229°28'5"
11	508777.15	2224519.45	53.44	230°13'18"
12	508742.96	2224478.38	8.04	229°10'22"
13	508737.70	2224472.30	44.66	229°59'18"
14	508708.99	2224438.09	41.77	230°15'1"
15	508682.28	2224405.98	17.49	228°19'25"
16	508670.65	2224392.92	0.25	143°02'40"
17	508670.45	2224393.07	12.74	231°38'12"
18	508662.54	2224383.08	17.74	229°23'53"
19	508650.99	2224369.61	21.39	230°24'15"
20	508637.36	2224353.13	14.50	229°46'26"
21	508628.00	2224342.06	23.86	287°01'3"
22	508634.99	2224319.25	4.40	050°39'8"
23	508637.78	2224322.65	23.12	049°46'26"
24	508652.71	2224340.30	21.31	050°24'15"
25	508666.29	2224356.72	17.93	049°23'53"
26	508677.96	2224370.33	29.90	049°14'8"
27	508697.48	2224392.98	42.00	050°15'1"
28	508724.34	2224425.27	44.47	049°59'18"
29	508752.93	2224459.33	8.08	049°10'22"
30	508758.21	2224465.45	53.49	050°13'18"
31	508792.44	2224506.55	67.47	049°28'5"
32	508836.28	2224557.84	77.35	049°59'47"
33	508886.01	2224617.09	78.95	049°46'30"
34	508937.00	2224677.37	115.93	049°25'14"
35	509012.41	2224765.42	63.29	049°28'42"
36	509053.53	2224813.53	17.19	049°16'12"
37	509064.75	2224826.55	25.20	023°35'40"
38	509087.84	2224836.64	118.34	051°26'38"

Взам. инв. №

Подпись и дата

Инв. № подл.

Ведомость координат обременения участка №36 для демонтажа существующего керосинопровода

Площадь: 122 кв.м

№	X	Y	Длина, м	Дирекционный угол
1	509199.74	2224974.51	18.71	139°07'54"
2	509185.59	2224986.75	1.30	139°07'41"
3	509184.61	2224987.60	6.08	227°57'52"
4	509180.54	2224983.08	1.43	319°07'13"
5	509181.62	2224982.15	18.57	319°06'57"
6	509195.66	2224969.99	6.09	047°57'52"

Ведомость координат обременения участка №37 для демонтажа существующего керосинопровода

Площадь: 1121 кв.м

№	X	Y	Длина, м	Дирекционный угол
1	508679.67	2225632.88	20.00	142°38'29"
2	508663.77	2225645.02	21.40	232°38'29"
3	508650.79	2225628.01	23.90	231°37'12"
4	508635.95	2225609.28	9.53	267°02'8"
5	508635.46	2225599.76	0.00	317°47'33"
6	508635.46	2225599.76	15.59	317°45'22"
7	508647.00	2225589.28	5.95	318°00'5"
8	508651.42	2225585.30	7.08	059°10'52"
9	508655.05	2225591.38	10.49	087°02'8"
10	508655.59	2225601.86	17.69	051°37'12"
11	508666.57	2225615.73	21.58	052°38'29"

Взам. инв. №

Подпись и дата

Инв. № подл.