

Некрасова Екатерина Александровна

052-22-01-26-3181 от 18.09.2024

(Номер и дата входящего заявления о согласовании колерного паспорта)

Заказчики: ООО "Центр Дистрибьюшн"

ПАСПОРТ ВНЕШНЕГО ОБЛИКА ОБЪЕКТА КАПИТАЛЬНОГО СТРОИТЕЛЬСТВА (КОЛЕРНЫЙ ПАСПОРТ)

АДРЕС ОБЪЕКТА: г. Пермь, административный район Свердловский,
улица Куйбышева, здание (строение) 112.

004-24-КП

*Согласовано с учетом письма Создателя
интерпретации по форме объектов
внутреннего наследия Ядринского края
от 05.09.2024
№ 55-01-18.2-2013*

ПЕРМЬ 2024 г.

Ведомость чертежей

ЛИСТ	НАИМЕНОВАНИЕ	ПРИМЕЧАНИЯ
1	Общие данные (начало)	
2	Общие данные (продолжение)	
3	Существующее состояние здания (фотофиксация)	
4	Фасад со стороны ул. Чкалова	
5	Фасад со стороны ул. Куйбышева	
6	Фасад в осях 3-2	
7	Фасад в осях А-В	
8-10	Размещение средств размещения информации, рекламных конструкций	
11	Архитектурно-художественная подсветка	
12	Эталоны колеров	

Ведомость отделки фасадов

ПОЗ.	ЭЛЕМЕНТ ФАСАДА	ЭТАЛОН ЦВЕТА	ОБОЗНАЧЕНИЕ	ТИП ОТДЕЛКИ	ПРИМЕЧ.
1	Поле стен		RAL 060 70 05/ RAL 040 50 30	Штукатурка	
2	Ниши на фасадах		RAL 7037	Штукатурка	
3	Двери		RAL 7037/ RAL 040 50 30	ПВХ-профиль, металл, окраска	
4	Оконные отливы		RAL 060 70 05	Оцинкованная сталь с полимерным покрытием	
5	Окна		RAL 060 70 05	ПВХ-профиль	
6	Кровля. Слуховые окна		RAL 8017	Оцинкованная сталь с полимерным покрытием	
7	Водосточная система		RAL 8017	Оцинкованная сталь с полимерным покрытием	
8	Входные площадки		RAL 7047	Бетонная плитка	
9	Ограждение входных групп		RAL 7047/ RAL 060 70 05	Оцинкованная сталь с полимерным покрытием	
10	Прямки		RAL 7047/ RAL 8017	Металл с покраской атмосферостойкой краской	
11	Навесы		RAL 8017	Оцинкованная сталь с полимерным покрытием	
12	Козырьки входных групп		RAL 8017	Стальные панели	
13	Снегодержатели		RAL 8017	Металл с покраской атмосферостойкой краской	
14	Стойки		RAL 060 70 05/ RAL 7047	Металл с покраской атмосферостойкой краской	

Пояснительная записка

Объект капитального строительства -2-этажное нежилое здание, расположенное по адресу: г. Пермь, Свердловский район, ул. Куйбышева, здание 112.
 В плане здание сложной конфигурации.
 Год постройки и ввод в эксплуатацию - 1934.
 Материал наружных стен - кирпич.
 Кровля - скатная.
 Ранее разработанные колерные паспорта: от 07.03.2018 N СЭД-059-22-01-26-250.
 Здание находится в границах территории объекта культурного наследия (достопримечательного места) "Проспект им. Сталина", установленной Приказом Министерства культуры, молодежной политики и массовых коммуникаций Пермского края от 22 ноября 2013 г. N СЭД-27-01-12-372 "Об утверждении границ территории, предмета охраны, градостроительных регламентов и режимов использования территории объекта культурного наследия - достопримечательного места "Проспект им. Сталина".
 Здание индивидуальным объектом культурного наследия не является.

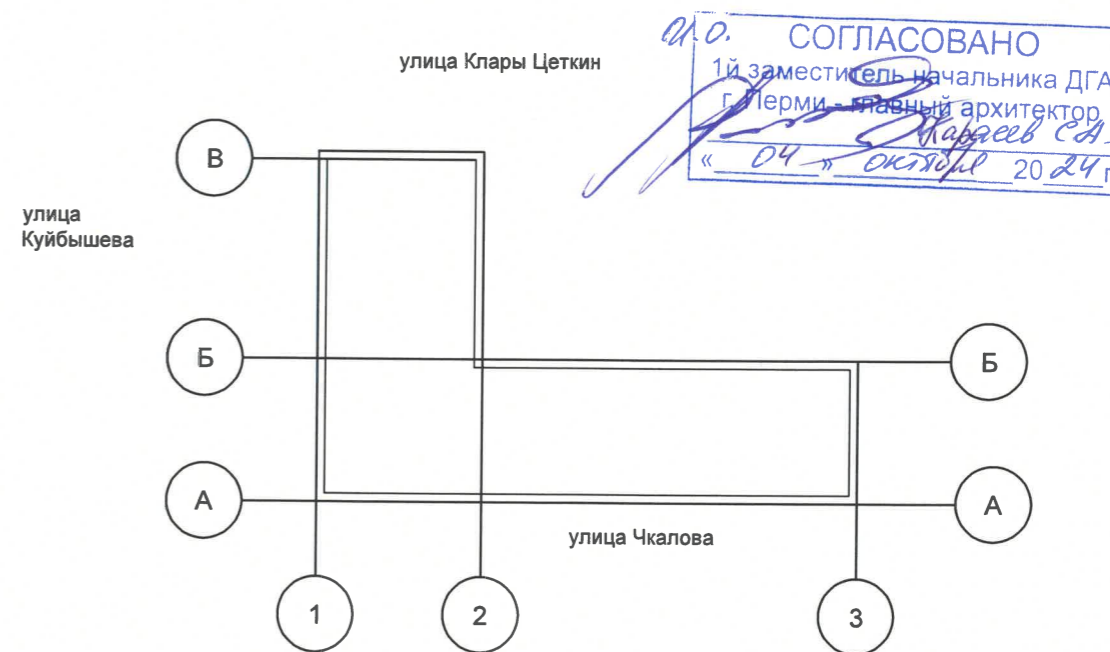
Настоящим колерным паспортом вносятся изменения в ранее разработанный колерный паспорт от 07.03.2018 N СЭД-059-22-01-26-250, шифр 007-2018-Оф (согласован 12.03.2018), где уточняются типы и виды отделки фасадов и входных групп и уточняются виды и места размещения средств размещения информации.

Цветовое решение и применяемые материалы обеспечивают комплексное решение всех элементов фасадов, единство архитектурного облика здания. Средства размещения информации, рекламные конструкции не нарушат архитектурный облик здания.

Предметом согласования данного колерного паспорта являются: принятые цветовые решения элементов фасада, применяемые материалы существующего объекта недвижимости, а также определение возможных типов размещения средств размещения информации на нем. Средства размещения информации, рекламные конструкции, не соответствующие типу и местам их возможного размещения, подлежат демонтажу.

В соответствии с Градостроительным кодексом Российской Федерации, решением Пермской городской Думы от 15.12.2020 № 277 «Об утверждении Правил благоустройства территории города Перми» и постановлением администрации города Перми от 22.02.2017 № 130 «Об утверждении формы и Порядка согласования паспорта внешнего облика объекта капитального строительства (колерного паспорта)» колерные паспорта либо их изменения не являются разрешительной документацией на строительство, реконструкцию объекта капитального строительства; не являются правовым основанием на устройство пристроек, навесов, козырьков и других архитектурных элементов объекта капитального строительства.

До начала проведения работ по реконструкции, ремонту объекта капитального строительства, земляных и строительных работ по сооружению необходимо разработать и согласовать с органом исполнительной власти, осуществляющим функции в области охраны объектов культурного наследия, раздел об обеспечении сохранности объекта культурного наследия в соответствии с п.2 ст.36 Федерального закона от 25.06.2002 N.2 73-ФЗ «Об объектах культурного наследия (памятниках истории и культуры) народов Российской Федерации».



					004-24-КП				
					Колерный паспорт объекта капитального строительства по ул.Куйбышева, 112 в Свердловском районе г. Перми (кадастровый номер земельного участка 59:01:4410743:7)				
Изм.	Кол.уч	Лист	№ док.	Подпись	Дата				
				<i>НК</i>	09.24	Нежилое здание торгового назначения	Стадия	Лист	Листов
							П	1	12
							Общие данные (начало)		
							Некрасова Е.А.		

ИНСТРУКЦИЯ

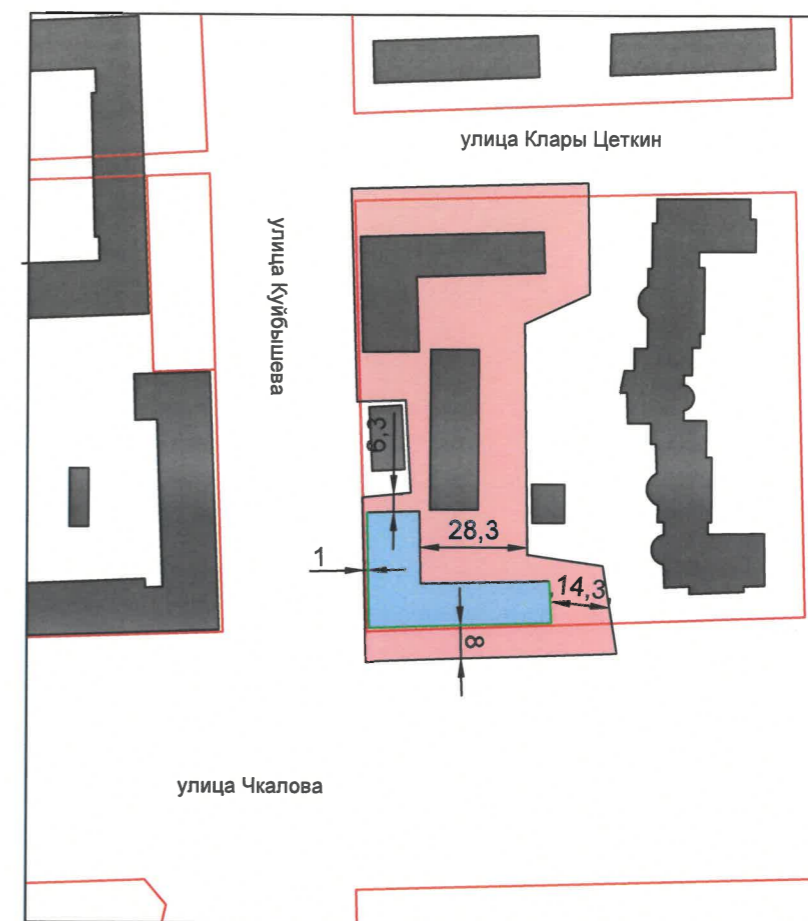
о порядке производства работ, связанных с окраской фасадов и всех наружных частей зданий, сооружений, строений, расположенных на территории города Перми

1. Окраска (отделка) фасадов и всех наружных частей зданий, сооружений, строений, расположенных на территории города Перми, может производиться лишь на основании паспорта внешнего облика объекта капитального строительства (колерного паспорта), согласованного с департаментом градостроительства и архитектуры администрации г. Перми (далее - ДГА).
2. До начала процесса окраски (отделки) здания или какого-либо сооружения должны быть произведены работы по капитальному ремонту всех без исключения его наружных частей, подлежащих окраске.
3. До начала ремонта зданий, имеющих газосветовую рекламу, сообщить рекламораспространителю о предстоящих работах на фасаде здания с целью сохранения вывесок либо их демонтажа.
4. Полуразрушенные и разрушенные архитектурные художественно-скульптурные детали здания, карнизы, колонны, пилястры, капители, фризы, тяги, лепные украшения, барельефы, мозаика, художественная роспись подлежат обязательному восстановлению в своем первоначальном виде.
Категорически запрещается производить окраску здания без предварительного восстановления указанных элементов декора фасада.
5. Металлические поверхности отдельных частей здания, чугунные решетки, перила балконов и лестниц, кронштейны, дверные и оконные приборы, архитектурно-художественные детали перед окраской очищаются от грязи, ржавчины, старой краски и покрываются вновь атмосферостойкой краской для металлических поверхностей.
6. В соответствии с выданными образцами цвета (колерами) на окраску (отделку) здания организация, производящая ремонт здания, составляет пробные образцы цвета, которые наносятся на подготовленную для покраски поверхность стены в уровне 1-го этажа здания (не выше 1,5 метров от земли). Проверку и согласование пробного образца цвета (колера), а также готовности поверхности стены и отдельных наружных частей здания к окраске производит уполномоченный представитель ДГА г.Перми. Без указанной проверки и согласования производить окраску (отделку) фасада категорически воспрещается.
7. Проверку и согласование пробного образца цвета (выкрас колера) производит уполномоченный представитель ДГА. Без указанных проверки и согласования производить окраску (отделку) фасадов здания категорически запрещается.
8. Домоуправления, организации и учреждения, производящие окраску (отделку) и связанный с нею ремонт здания, несут полную ответственность за точное выполнение настоящей инструкции и могут быть привлечены к административной ответственности за ее нарушение в соответствии со статьей 6.8.2 "Нарушение требований к внешнему виду фасадов зданий, строений, сооружений" Закона Пермского края от 06.04.2015 № 460-ПК «Об административных правонарушениях в Пермском крае».
9. По всем вопросам, связанным с производством работ, необходимо обращаться в ДГА по адресу: г.Пермь, ул.Сибирская, 15, каб 315, тел.212-76-98.

Ведомость ссылочных и прилагаемых документов

Обозначение	Наименование	Примечание
Решение Пермской городской Думы от 15.12.2020 №277	Об утверждении Правил благоустройства территории города Перми	
Постановление администрации г. Перми от 22.02.2017 №130	Об утверждении формы и Порядка согласования паспорта внешнего облика объекта капитального строительства (колерного паспорта)	
Приказ Минкульта Пермского края от 22 ноября 2013 г. N СЭД-27-01-12-372	"Об утверждении границ территории, предмета охраны, градостроительных регламентов и режимов использования территории объекта культурного наследия - достопримечательного места "Проспект им. Сталина".	
56300021416000002-0186760-01-ОФ	Колерный паспорт объекта капитального строительства по ул.Куйбышева, №110-112 Свердловский района г.Перми. Согласован в ноябре 2016 года	Согласован 09.11.2016
007-2018-ОФ	Колерный паспорт здания по ул.Куйбышева, №112 в Свердловском районе г.Перми. Согласован в марте 2018.	Согласован 12.03.2018
Письмо Государственной инспекции по охране объектов культурного наследия Пермского края от 05.08.2024, исх. 55-01-18.2-2013	О рассмотрении обращения по вопросу согласования колерного паспорта	

Ситуационный план



<https://isogd.gorodperm.ru>

Условные обозначения

- - Красные линии
- Объект по ул.Куйбышева, 112
- Земельный участок с кадастровым номером 59:01:4410743:7
- - Фасады с местами размещения средств размещения информации, рекламных конструкций

ПРИМЕЧАНИЕ:

1. Границы земельного участка и его номер приведены с сайта <https://pkk.rosreestr.ru>
2. Красные линии приведены с сайта <https://isogd.gorodperm.ru>

					004-24-КП			
					Колерный паспорт объекта капитального строительства по ул.Куйбышева, 112 в Свердловском районе г. Перми (кадастровый номер земельного участка 59:01:4410743:7)			
Изм.	Кол.уч	Лист	№ док.	Подпись	Дата	Стадия	Лист	Листов
						Нежилое здание торгового назначения	П	2
Разработал		Некрасова		<i>НК</i>	09.24			
						Общие данные (продолжение)	Некрасова Е.А.	



Дата фотофиксации 09.2024

						004-24-КП			
						Колерный паспорт объекта капитального строительства по ул.Куйбышева, 112 в Свердловском районе г. Перми (кадастровый номер земельного участка 59:01:4410743:7)			
Изм.	Кол.уч	Лист	№док.	Подпись	Дата	Нежилое здание торгового назначения	Стадия	Лист	Листов
	Разработал	Некрасова		<i>НК</i>	09.24		П	3	
						Существующее состояние здания (фотофиксация)	Некрасова Е.А.		



И.о. **СОГЛАСОВАНО**
 1й заместитель начальника ДГА
 г. Перми - главный архитектор
Караев С.А.
 « 04 » октября 2024 г.

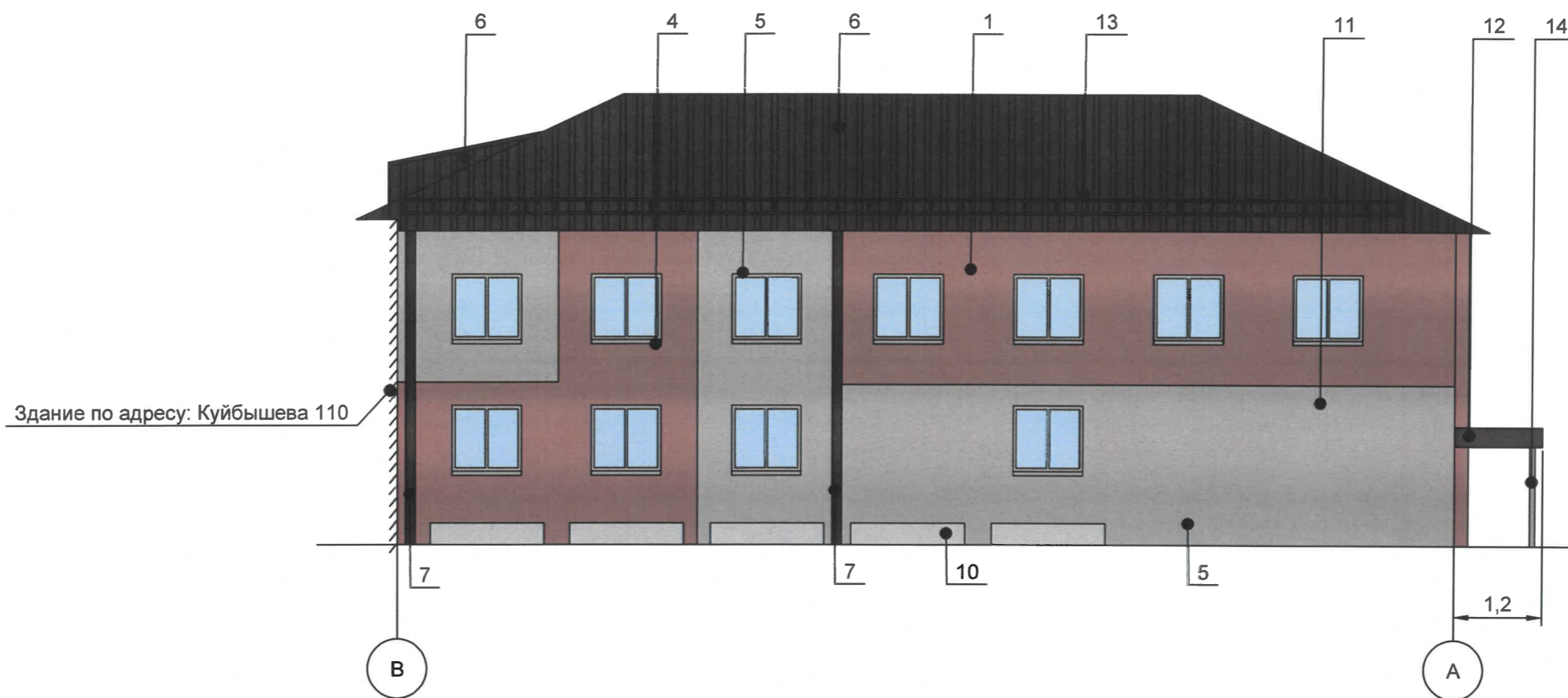
Условные обозначения

- номер позиции согласно ведомости отделки фасадов, см. лист 1
- условная координационная ось

ПРИМЕЧАНИЕ:



1. В соответствии с Приказом Государственной инспекции по охране объектов культурного наследия Пермского края от 22.11.2013 № СЭД-27-01-12-372 «Об утверждении границ территории, предмета охраны, градостроительных регламентов и режимов использования территории объекта культурного наследия - достопримечательного эста "Проспект им.Сталина» (далее - Приказ) установлен предельно допустимый размер выступа элементов зданий и сооружений из плоскости наружной стены фасада здания (крыльца, навесы, эркеры, балконы): не более 1,2
2. Согласно данному Приказу запрещается сооружение внешних тамбуров входных групп, размещение на м. фасадах антенн, наружных блоков вентиляции и кондиционирования, вентиляционных труб, элементов систем газоснабжения и других технологических элементов здания.
3. Размещение указанных технологических элементов на фасадах здания должно быть обязательно согласовано с Государственной инспекцией по охране объектов культурного наследия Пермского края.

					004-24-КП					
					Колерный паспорт объекта капитального строительства по ул.Куйбышева, 112 в Свердловском районе г. Перми (кадастровый номер земельного участка 59:01:4410743:7)					
Изм.	Кол.уч	Лист	№ док.	Подпись	Дата			Стадия	Лист	Листов
	Разработал	Некрасова		<i>НК</i>	09.24	Нежилое здание торгового назначения		П	4	
							Фасад со стороны ул. Чкалова		Некрасова Е.А.	



И.О. СОГЛАСОВАНО
 1й заместитель начальника ДГА
 г. Перми - главный архитектор
Морозов С. А.
 « 04 » октября 2024 г.

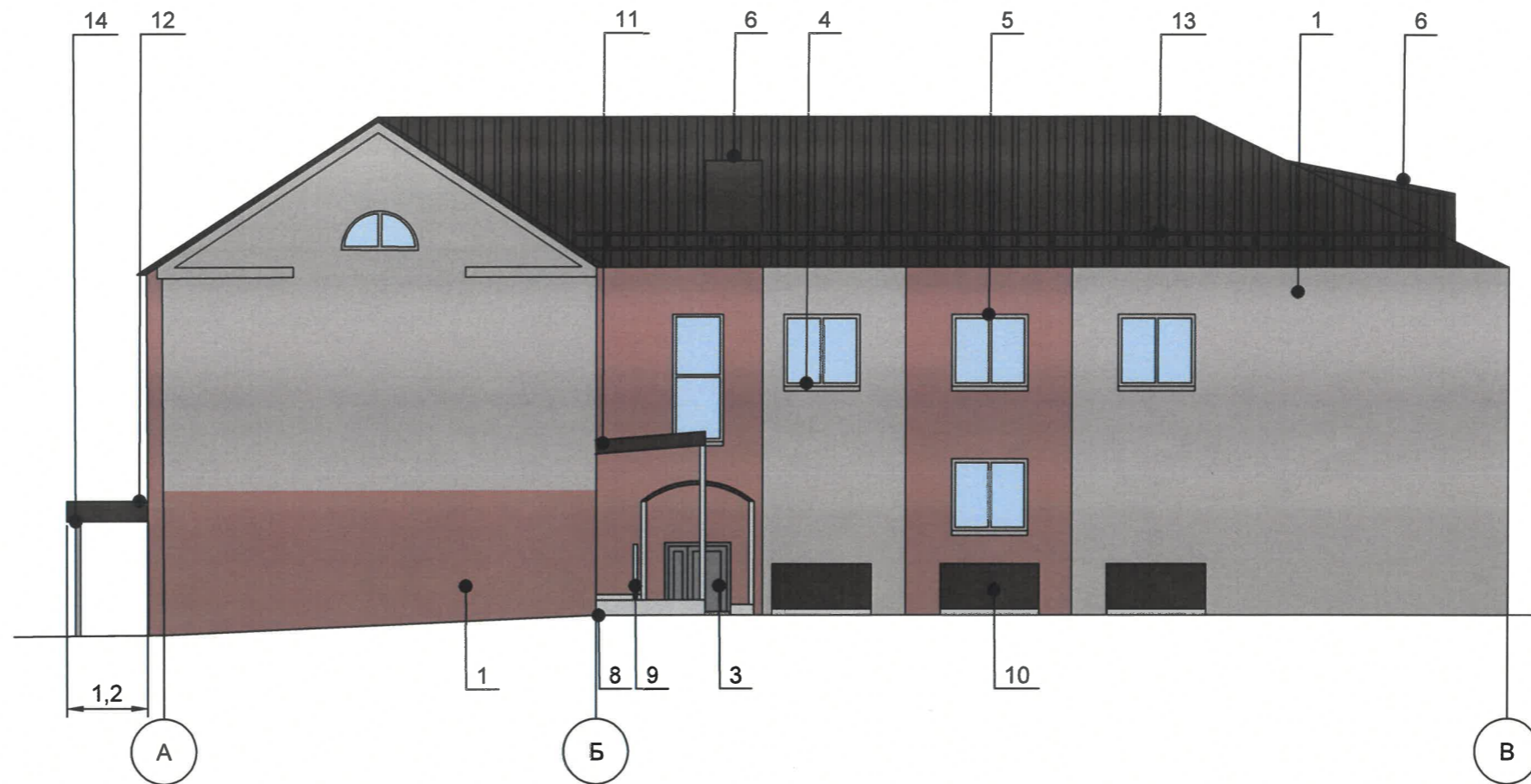
Условные обозначения

-  - номер позиции согласно ведомости отделки фасадов, см. лист 1
-  - условная координационная ось

ПРИМЕЧАНИЕ:

1. Дополнительное оборудование - размещаемые на фасадах здания, строения, сооружения системы технического обеспечения эксплуатации зданий, строений, сооружений (наружные блоки систем кондиционирования и вентиляции, маскирующие ограждения (экраны, решетки), вентиляционные трубопроводы, антенны, видеокамеры наружного наблюдения, Э11ектросчетчики, кабельные линии, иное подобное оборудование), защитные устройства (решетки, рольставни), почтовые ящики, часы, банкоматы, элементы архитектурно-художественной подсветки, флашголки и иное оборудование.
2. Согласно Приказу Государственной инспекции по охране объектов культурного наследия Пермского края от 22.11.2013 № СЭД-27-01-12-372 антенны, наружные блоки вентиляции и кондиционирования, вентиляционные трубы, элементы системы газоснабжения и другие технологические элементы зданий и сооружений могут размещаться на кровле объектов капитального строительства компактными упорядоченными группами с использованием единой несущей основы, в том числе с устройством ограждения, а также на фасадах, не обращенных к историческим линиям застройки и не примыкающих к ним.
3. Размещение дополнительного оборудования, кондиционеры, вентиляция на фасадах здания не предусмотрено. Система кондиционирования рекомендуется устанавливать за счет пространства помещений.

						004-24-КП			
						Колерный паспорт объекта капитального строительства по ул.Куйбышева, 112 в Свердловском районе г. Перми (кадастровый номер земельного участка 59:01:4410743:7)			
Изм.	Кол.уч	Лист	№ док.	Подпись	Дата	Нежилое здание торгового назначения	Стадия	Лист	Листов
				<i>НК</i>	09.24		П	5	
						Фасад со стороны ул. Куйбышева	Некрасова Е.А.		



Условные обозначения

1 - номер позиции согласно ведомости отделки фасадов, см. лист 1

3 - условная координационная ось



И. О. **СОГЛАСОВАНО**
 1й заместитель начальника ДГА
 г. Перми - главный архитектор
С.А. Давыдов
 « 04 » сентября 2024 г.

ПРИМЕЧАНИЕ:

1. Условия устройства и переустройства входных групп см. лист 4
2. Условия размещения дополнительного оборудования см. лист 5

						004-24-КП			
						Колерный паспорт объекта капитального строительства по ул.Куйбышева, 112 в Свердловском районе г. Перми (кадастровый номер земельного участка 59:01:4410743:7)			
Изм.	Кол.уч	Лист	№док	Подпись	Дата	Нежилое здание торгового назначения	Стадия	Лист	Листов
				<i>НК</i>	09.24		П	7	
						Фасад в осях А-В	Некрасова Е.А.		



Ведомость средств размещения информации, рекламных конструкций

№	тип объекта, материал, крепление	цвет (с указанием RAL)	наличие подсветки
1	Вывеска - объемные буквы и /или логотипы без подложки на металлических направляющих в цвет фасада на стене здания. Металл, пластик, пленки	Фирменные цвета	Внешняя или внутренняя, светодиодами
2	Информационная табличка (режимник). Одиночная (500x700). Оргстекло, пластик, металл, выклейки	Фирменные цвета	Без подсветки
3	Указатель с наименованием улицы и номером дома (здания) (пункт 11.4.2 Решения Пермской городской Думы от 15.12.2020 № 277). Пластик, металл.	Синий: R-(0), G-(20), B-(120); белый	Возможна подсветка
4	Крышная конструкция в виде объемных букв и/или логотипов без подложки на металлическом каркасе. Металл, пластик, оргстекло	Фирменные цвета	Внешняя или контурная, светодиодами, без подсветки
5	Модульная табличка. Металл, пластик, оргстекло, пленки	Фирменные цвета	Возможна подсветка

Управление архитектуры и городского дизайна
ДГА администрации г.Перми
СООТВЕТСТВУЕТ АРХИТЕКТУРНОМУ
ОБЛИКУ ГОРОДА ПЕРМИ
«04» 10 2024
Жарасев С.А. Подпись

Условные обозначения





- единая горизонтальная ось размещения объектов
- место допустимого размещения средств размещения информации, рекламных конструкций
- номер позиции согласно Ведомости средств размещения информации, рекламных конструкций
- условная координационная ось

					004-24-КП					
					Колерный паспорт объекта капитального строительства по ул.Куйбышева, 112 в Свердловском районе г. Перми (кадастровый номер земельного участка 59:01:4410743:7)					
Изм.	Кол.уч	Лист	Недок	Подпись	Дата	Нежилое здание торгового назначения	Стадия	Лист	Листов	
				НК	09.24		П	8		
							Размещение средств размещения информации, рекламных конструкций.	Некрасова Е.А.		



Управление архитектуры и городского дизайна
ДГА администрации г.Перми
СООТВЕТСТВУЕТ АРХИТЕКТУРНОМУ
ОБЛИКУ ГОРОДА ПЕРМИ
«04» 10. 2024
Некрасов Е.А. Подпись

Условные обозначения

-  - место допустимого размещения средств размещения информации, рекламных конструкций
-  - номер позиции согласно Ведомости средств размещения информации, рекламных конструкций (см. лист 8)
-  - условная координационная ось
-  - единая горизонтальная ось размещения объектов

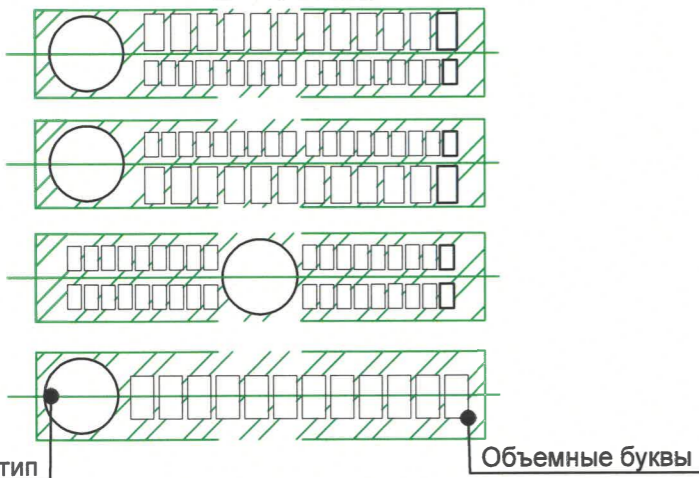
ПРИМЕЧАНИЕ:

1. Согласно Приказу министерства культуры, молодежной политики и массовых коммуникаций Пермского края от 22 ноября 2013 г. N СЭД-27-01-12-372 "Об утверждении границ территории, предмета охраны, градостроительных регламентов и режимов использования территории объекта культурного наследия - достопримечательного места "Проспект им. Сталина" запрещается:
 - размещение рекламных конструкций и вывесок с размером информационного поля, превышающим 1,2 м по короткой стороне или 1,8 м по длинной стороне, в том числе транспарантов-перетяжек, за исключением вывесок в виде отдельных накладных букв без использования подложки, размещаемых на фасадах;
 - размещение на фасадах рекламных конструкций и вывесок, совокупная площадь которых превышает 5% площади фасада;
 - размещение рекламных конструкций и вывесок, перекрывающих архитектурные элементы фасадов зданий;
 - размещение рекламных конструкций и вывесок на кровлях и парапетах кровель зданий.
2. Места размещения информации располагаются относительно условной прямой линии - единой горизонтальной оси. Местоположение оси на фасаде определяется как половина расстояния между верхним и нижним архитектурным элементом (окна, наличники, карниз, фриз и др.), выделяющимся (западающим, выступающим) из плоскости стены.
3. Размещение вывесок и рекламных конструкций должно осуществляться в границах места допустимого размещения средств размещения информации, рекламных конструкций, установленных данным колерным паспортом объектом капитального строительства.
4. Размещение вывесок по отношению друг к другу, их конфигурация, наполненность информацией должны соответствовать Стандартным требованиям к вывескам, их размещению и эксплуатации (далее - Стандартные требования), утвержденным Решением Пермской городской Думы от, 15.12.2020 №277.
5. В случае, если планируемые к размещению вывески не соответствуют типу и местам размещения средства размещения информации, рекламных конструкций колерного паспорта, потребуется внесение изменений в настоящий колерный паспорт.
6. Максимальный размер информационных табличек - 0,5 м x 0,7 м (пункт 2.13 Стандартных требований).
7. Узел крепления каждого типа объекта информации разрабатывается отдельным рабочим проектом.
8. В случае размещения рекламной конструкции на фасаде здания, строения, сооружения, такая конструкция должна быть отражена в составе нового колерного паспорта, размещение должно осуществляться в соответствии с действующим порядком установки эксплуатации рекламных конструкций на территории города Перми, утвержденным решением Пермской городской Думы, с последующим получением на установку и эксплуатацию рекламной конструкции в установленном порядке.

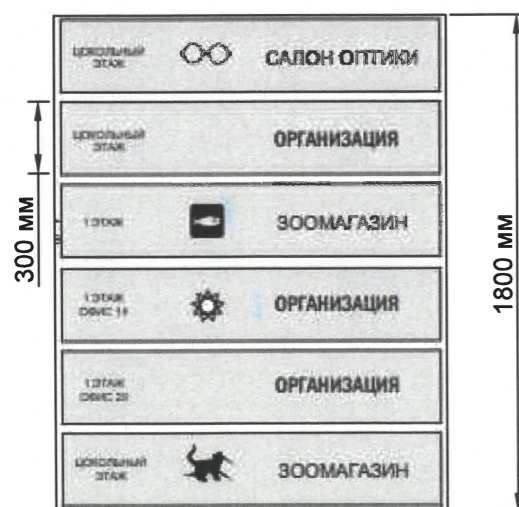
						004-24-КП				
						Колерный паспорт объекта капитального строительства по ул.Куйбышева, 112 в Свердловском районе г. Перми (кадастровый номер земельного участка 59:01:4410743:7)				
Изм.	Кол.уч	Лист	№док	Подпись	Дата	Нежилое здание торгового назначения	Стадия	Лист	Листов	
				НК	09.24		П	9		
						Размещение средств размещения информации, рекламных конструкций.		Некрасова Е.А.		



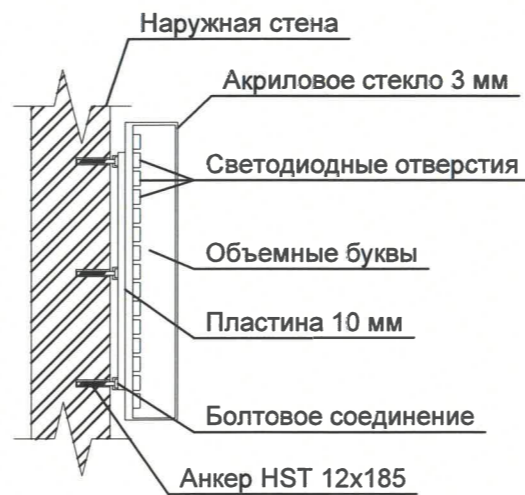
Схема компоновки объемных букв и/или логотипов, относительно оси и места размещения средств размещения информации



Пример сгруппированных модульных табличек



Узел крепления средства размещения информации



Условные обозначения

- единая горизонтальная ось размещения объектов
- место допустимого размещения средств размещения информации, рекламных конструкций
- номер позиции согласно Ведомости средств размещения информации, рекламных конструкций (см. лист 8)
- условная координационная ось

Управление архитектуры и городского дизайна
ДГА администрации г.Перми
СООТВЕТСТВУЕТ АРХИТЕКТУРНОМУ
ОБЛИКУ ГОРОДА ПЕРМИ
«04» 10 / 2024
Заряев С.А. Подпись

					004-24-КП						
					Колерный паспорт объекта капитального строительства по ул.Куйбышева, 112 в Свердловском районе г. Перми (кадастровый номер земельного участка 59:01:4410743:7)						
Изм.	Кол.уч	Лист	№ док.	Подпись	Дата	Нежилое здание торгового назначения			Стадия	Лист	Листов
Разработал	Некрасова		HK	09.24					П	10	
						Размещение средств размещения информации, рекламных конструкций.			Некрасова Е.А.		



1

3

Здание по адресу: Куйбышева 110



B

A

Ц.о. СОГЛАСОВАНО
1й заместитель начальника ДГА
г. Перми - главный архитектор
Карпов С.А.
« 04 » октября 2024 г.

ОБОРУДОВАНИЕ:



МАКСИМАЛЬНАЯ МОЩНОСТЬ - 7 кВт

Условные обозначения

○ - Точечный светильник (световая температура 3500 К, напряжение 12 Вольт, мощность 14.4 Вт)

— - Линейный светильник

ПРИМЕЧАНИЕ:

Необходимые требования архитектурно-художественной подсветки объектов:

1. Отсутствие слепящего действия на водителей транспортных средств и пешеходов.
2. Устанавливаются с учетом особенностей композиции фасада здания, без ущерба визуальным характеристикам.
3. Обеспечение хорошей видимости и выразительности в вечернее время.
4. Соотношение фоновых акцентных элементов световой композиции.

						004-24-КП		
						Колерный паспорт объекта капитального строительства по ул.Куйбышева, 112 в Свердловском районе г. Перми (кадастровый номер земельного участка 59:01:4410743:7)		
Изм.	Кол.уч	Лист	№док.	Подпись	Дата			
				<i>НК</i>	09.24	Нежилое здание торгового назначения		Стадия П
						Архитектурно-художественная подсветка		Лист 11
								Листов Некрасова Е.А.

Позиция согласно ведомости отделки фасадов	Координаты цвета: RAL 060 70 05	C	29	
		M	25	
		Y	29	
		K	8	
		R	181	
		G	174	
1, 4, 5, 9, 14		B	167	

Позиция согласно ведомости отделки фасадов	Координаты цвета: RAL 040 50 30	C	24	
		M	56	
		Y	56	
		K	21	
		R	169	
		G	109	
1, 3		B	92	

Позиция согласно ведомости отделки фасадов	Координаты цвета: RAL 8017	C	60	
		M	80	
		Y	80	
		K	80	
		R	68	
		G	50	
6, 7, 10, 11, 12, 13		B	45	

Позиция согласно ведомости отделки фасадов	Координаты цвета: RAL 7037	C	30	
		M	20	
		Y	20	
		K	40	
		R	124	
		G	127	
2,3		B	126	

Позиция согласно ведомости отделки фасадов	Координаты цвета: RAL 7047	C	0	
		M	0	
		Y	5	
		K	20	
		R	207	
		G	208	
8, 9, 10, 14		B	207	

010. СОГЛАСОВАНО
 1й заместитель начальника ДГА
 г.Перми - главный архитектор
С.А. Некрасов
 04 » Октября 2024 г.

ПРИМЕЧАНИЕ:

Цвета в стандарте RAL и цветовой палитре CMYK, RGB приведены с сайта <https://colorscheme.ru/> (каталог цветов RAL CLASSIC).

						004-24-КП			
						Колерный паспорт объекта капитального строительства по ул.Куйбышева, 112 в Свердловском районе г. Перми (кадастровый номер земельного участка 59:01:4410743:7)			
Изм.	Кол.уч	Лист	№ док.	Подпись	Дата	Нежилое здание торгового назначения	Стадия	Лист	Листов
				<i>НК</i>	09.24		П	12	
						Эталоны колеров	Некрасова Е.А.		