



Пермская городская Дума VI созыва

РЕШЕНИЕ

28.01.2020



№ 15

О внесении изменения в Правила землепользования и застройки города Перми, утвержденные решением Пермской городской Думы от 26.06.2007 № 143

В соответствии со статьями 31, 32, 33 Градостроительного кодекса Российской Федерации, статьей 38 Устава города Перми

Пермская городская Дума **р е ш и л а**:

1. Внести в Правила землепользования и застройки города Перми, утвержденные решением Пермской городской Думы от 26.06.2007 № 143 (в редакции решений Пермской городской Думы от 23.10.2007 № 258, от 25.03.2008 № 78, от 24.06.2008 № 215, от 24.02.2009 № 29, от 26.01.2010 № 16 (с изм. 27.01.2011, 03.05.2011), от 25.02.2010 № 31, от 24.08.2010 № 131, от 02.11.2010 № 177, от 17.12.2010 № 207, от 26.04.2011 № 64, от 30.08.2011 № 176, от 27.09.2011 № 195, от 21.12.2011 № 245, от 21.12.2011 № 246, от 28.02.2012 № 25, от 22.05.2012 № 94, от 25.09.2012 № 195, от 20.11.2012 № 258, от 18.12.2012 № 287 (в ред. 25.06.2013), от 26.02.2013 № 40, от 28.05.2013 № 117, от 24.09.2013 № 199, от 24.09.2013 № 211, от 19.11.2013 № 261, от 19.11.2013 № 262, от 28.01.2014 № 4, от 28.01.2014 № 5, от 25.02.2014 № 34, от 25.03.2014 № 63, от 25.03.2014 № 64, от 27.05.2014 № 113, от 20.06.2014 № 129, от 20.06.2014 № 130, от 23.09.2014 № 191, от 23.09.2014 № 199, от 23.09.2014 № 200, от 16.12.2014 № 280, от 16.12.2014 № 281, от 16.12.2014 № 282, от 27.01.2015 № 12, от 24.02.2015 № 30, от 24.02.2015 № 37, от 24.03.2015 № 58, от 28.04.2015 № 87, от 26.05.2015 № 125, от 23.06.2015 № 141, от 23.06.2015 № 147, от 25.08.2015 № 162, от 25.08.2015 № 163, от 25.08.2015 № 164, от 25.08.2015 № 165, от 22.09.2015 № 192, от 27.10.2015 № 224, от 27.10.2015 № 225, от 27.10.2015 № 226, от 27.10.2015 № 227, от 27.10.2015 № 228 (в ред. 28.02.2017), от 22.12.2015 № 278 (в ред. 28.02.2017), от 22.12.2015 № 279, от 26.01.2016 № 8, от 26.01.2016 № 9, от 26.01.2016 № 10, от 24.02.2016 № 22, от 24.02.2016 № 23, от 24.02.2016 № 24, от 24.02.2016 № 25 (в ред. 28.02.2017), от 24.05.2016 № 103, от 28.06.2016 № 126, от 28.06.2016 № 127, от 23.08.2016 № 187, от 23.08.2016 № 188, от 23.08.2016 № 189, от 23.08.2016 № 190, от 23.08.2016 № 191, от 23.08.2016 № 192, от 22.11.2016 № 247, от 22.11.2016 № 248, от 20.12.2016



№ 271, от 20.12.2016 № 272, от 28.02.2017 № 31, от 28.02.2017 № 32, от 23.05.2017 № 102, от 27.06.2017 № 124, от 27.06.2017 № 125, от 22.08.2017 № 166, от 22.08.2017 № 167, от 26.09.2017 № 188, от 24.10.2017 № 210, от 24.10.2017 № 211, от 19.12.2017 № 254, от 19.12.2017 № 255, от 19.12.2017 № 256, от 19.12.2017 № 257, от 23.01.2018 № 4, от 27.02.2018 № 26, от 27.02.2018 № 27, от 24.04.2018 № 65, от 24.04.2018 № 66, от 24.04.2018 № 67, от 22.05.2018 № 94, от 28.08.2018 № 143, от 28.08.2018 № 144, от 28.08.2018 № 145, от 25.09.2018 № 178, от 23.10.2018 № 207, от 20.11.2018 № 246, от 22.01.2019 № 4, от 26.02.2019 № 32, от 26.03.2019 № 49, от 26.03.2019 № 50 (в ред. 22.10.2019), от 26.03.2019 № 52, от 23.04.2019 № 80, от 23.04.2019 № 81, от 23.04.2019 № 82, от 23.04.2019 № 83, от 23.04.2019 № 84, от 28.05.2019 № 107, от 28.05.2019 № 108, от 28.05.2019 № 109, от 28.05.2019 № 110, от 28.05.2019 № 111, от 25.06.2019 № 132, от 25.06.2019 № 133, от 25.06.2019 № 134, от 25.06.2019 № 135, от 25.06.2019 № 136, от 27.08.2019 № 167, от 27.08.2019 № 168, от 27.08.2019 № 169, от 27.08.2019 № 170, от 27.08.2019 № 171, от 24.09.2019 № 219, от 24.09.2019 № 220, от 24.09.2019 № 221, от 24.09.2019 № 222, от 24.09.2019 № 223, от 22.10.2019 № 246, от 22.10.2019 № 248, от 22.10.2019 № 249, от 19.11.2019 № 282, от 19.11.2019 № 283, от 17.12.2019 № 318, от 17.12.2019 № 319, от 17.12.2019 № 320, от 17.12.2019 № 321), изменение, установив границы подзон Ж-2 (П 0,3), Ц-2 (П 0,3), Ц-2 (В 8 эт) территориальных зон среднеэтажной жилой застройки (Ж-2) и обслуживания и деловой активности местного значения (Ц-2) путем включения в границы подзон Ц-2 (В 8 эт), Ц-2 (П 0,3) территориальной зоны обслуживания и деловой активности местного значения (Ц-2) земельные участки с кадастровыми номерами 59:01:4410396:58, 59:01:4410396:3652, 59:01:4410396:3651 по ул. Шпальной в Дзержинском районе города Перми, согласно приложению к настоящему решению.

2. Настоящее решение вступает в силу со дня его официального опубликования.

3. Опубликовать настоящее решение в печатном средстве массовой информации «Официальный бюллетень органов местного самоуправления муниципального образования город Пермь».

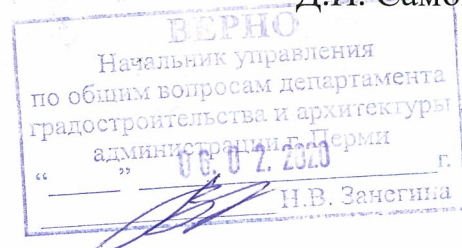
4. Контроль за исполнением настоящего решения возложить на комитет Пермской городской Думы по вопросам градостроительства, планирования и развития территории.

Председатель
Пермской городской Думы

Ю.А. Уткин

Глава города Перми

Д.И. Самойлов

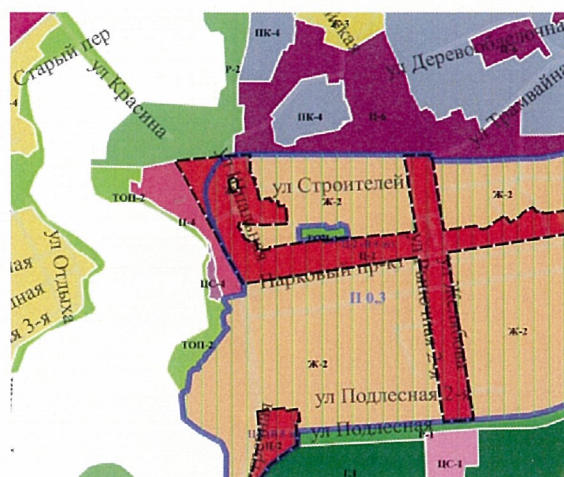


ПРИЛОЖЕНИЕ

к решению

Пермской городской Думы
от 28.01.2020 № 15

Фрагмент карты
статьи 49 Правил землепользования и застройки города Перми,
утвержденных решением Пермской городской Думы от 26.06.2007 № 143,
предусматривающий изменение границ территориальных зон
в отношении территории, указанной в пункте 1 решения,
которым утверждено настоящее приложение



1:25000

