

Утверждена

РАСПОРЯЖЕНИЕМ НАЧАЛЬНИКА  
ДЕПАРТАМЕНТА ЗЕМЕЛЬНЫХ  
ОТНОШЕНИЙ АДМИНИСТРАЦИИ  
ГОРОДА ПЕРМИ

(наименование документа об утверждении, включая наименования органов государственной  
власти или органов местного самоуправления, принявших решение об утверждении схемы)



от 19.12.2023 № 21-01-03-8348

## СХЕМА

расположения земельного участка или земельных участков на кадастровом плане территории





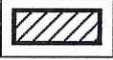






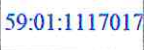
Условный номер земельного участка :ЗУ1		
Площадь земельного участка <u>701 м<sup>2</sup></u>		
Обозначение характерных точек границ	Координаты, м	
	X	Y
н1	522958.46	2217098.41
н2	522963.70	2217104.31
н3	522968.57	2217110.01
н4	522968.41	2217111.00
н5	522981.77	2217124.17
н6	522968.66	2217137.50
н7	522962.14	2217131.34
н8	522957.76	2217127.55
н9	522957.27	2217128.03
н10	522945.30	2217117.32
н11	522942.63	2217115.49
н1	522958.46	2217098.41



МСК-59, зона 2

Масштаб 1:500

**Условные обозначения:**

	Часть границы, местоположение которой определено при выполнении кадастровых работ
	Надписи вновь образованного земельного участка
	Объект капитального строительства
	Часть границы, сведения ЕГРН о которой позволяют однозначно определить ее положение на местности
	Надписи кадастрового номера земельного участка
	Граница охранной зоны
	Характерная точка границы земельного участка, сведения о которой отсутствуют в ЕГРН, местоположение которой определено при кадастровых работах (новая характерная точка)
	Надписи номеров вновь образованных характерных точек (межевые знаки)
	Граница кадастрового квартала
	Обозначение кадастрового квартала