

Утверждена

РАСПРЕДЕЛЕНИЕМ НАЧАЛЬНИКА
ДЕПАРТАМЕНТА ЗЕМЕЛЬНЫХ
ОТНОШЕНИЙ АДМИНИСТРАЦИИ
ГОРОДА ПЕРМИ
(наименование документа об утверждении, включая наименование органов государственной
власти или органа местного самоуправления, принявших решение об утверждении схемы
или подписавших соглашение о перераспределении земельных участков)
от 15.11.2022 № 21-01-03-4853

Схема расположения земельного участка на кадастровом плане территории

№ КУВИ-001/2022-22498295 от 17.02.2022 г.

Условный номер земельного участка :ЗУ1

Площадь земельного участка 897 кв.м.




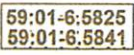
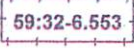
МСК-59 (зона 2)

Обозначение характерных точек границ	Координаты, м		Обозначение характерных точек границ	Координаты, м	
	X	Y		X	Y
1	2	3	1	2	3
1	525403,34	2236196,13	7	525389,71	2236222,20
2	525404,26	2236208,43	8	525388,91	2236222,10
3	525402,99	2236224,98	9	525361,24	2236215,06
4	525402,90	2236224,96	10	525364,96	2236207,81
5	525399,66	2236224,29	11	525370,08	2236198,49
6	525395,82	2236223,87			



Условные обозначения

Масштаб 1:500

-  граница проектируемого земельного участка
-  граница земельного участка учтенного в ЕГРН
-  граница кадастрового квартала
- :78 кадастровый номер земельного участка учтенного в ЕГРН
- 59:01:3210114 номер кадастрового квартала
- :ЗУ1 обозначение образуемого земельного участка
- 1,2,3,... обозначение характерных точек границ земельного участка
- Ж-5** территориальная зона - Зона индивидуальной усадебной жилой застройки
-  зона с особыми условиями использования территории -Зона санитарной охраны источников водоснабжения и водопроводов питьевого назначения
-  зона с особыми условиями использования - Приаэродромная территория аэродрома аэропорта Большое Савино

Департамент земельных отношений
администрации города Перми
Занесено в муниципальный реестр земель
10115:27 Тамба Е.А. 91
«14» ноября 2022 г.