

УТВЕРЖДЕНА
приказом
Министерства по управлению
имуществом и
градостроительной деятельности
Пермского края
от 09.06.2022 № 31-02-1-4-1037

ДОКУМЕНТАЦИЯ ПО ПЛАНИРОВКЕ ТЕРРИТОРИИ
для размещения объекта регионального значения
«Культурно-рекреационное пространство»





**Документация по планировке территории
для размещения объекта регионального значения
"Культурно-рекреационное пространство"**



Проект планировки территории

Основная часть

Том 1

2022



**ГОСУДАРСТВЕННОЕ БЮДЖЕТНОЕ УЧРЕЖДЕНИЕ ПЕРМСКОГО КРАЯ
«ЦЕНТР ТЕХНИЧЕСКОЙ ИНВЕНТАРИЗАЦИИ И КАДАСТРОВОЙ ОЦЕНКИ
ПЕРМСКОГО КРАЯ»**



**Документация по планировке территории
для размещения объекта регионального значения
«Культурно-рекреационное пространство»**

Проект планировки территории

Основная часть

Том 1

3382-ППТ1-2021

Директор

Штейников А.В.

Главный инженер проекта

Гивчак Е.В.

Начальник отдела по
территориальному планированию

Долгих Е.С.

2022



Состав проекта планировки

№	Наименование документа	Номер документа	Прим.
Основная часть. Утверждаемые положения проекта планировки			
1	Том 1. Основная часть	Том 1	
2	Чертежи планировки	Чертежи 1-4	
Материалы по обоснованию проекта планировки			
1	Том 2. Материалы по обоснованию проекта планировки	Том 2	
2	Схемы по обоснованию проекта планировки	Листы 1-21	
2.1	Карта (фрагмент карты) планировочной структуры территории проектирования М 1:10000	Лист 1	
2.2	Схема использования территории в период подготовки проекта планировки. Планировочная организация территории. Земельные участки М 1:2000	Лист 2	
2.3	Схема границ зон с особыми условиями использования территории М 1:2000	Лист 3	
2.4	Схема границ территорий объектов культурного наследия. Границы территории. М 1:2000	Лист 4	
2.5	Схема границ территорий объектов культурного наследия. Охранные зоны. М 1:2000	Лист 5	
2.6	Схема архитектурно-планировочной организации. Существующая ситуация. М 1:2000	Лист 6	
2.7	Схема архитектурно-планировочной организации. Проектное предложение. М 1:2000	Лист 7	
2.8	Этапы развития территории М 1:2000	Лист 8	
2.9	Схема организации улично-дорожной сети и движения транспорта М 1:2000	Лист 9	
2.10	Схема инженерного обеспечения. М 1:2000	Лист 10	
2.11	Схема вертикальной планировки и инженерной подготовки территории М 1:2000	Лист 11	
2.12	Поперечный профиль улицы Северная дамба, улицы Ленина	Лист 12	
2.13	Поперечный профиль улиц Парковая, малая Парковая, Суксунская и улиц Разгуляйская-1, Разгуляйская-2	Лист 13	
2.14	Поперечный профиль улицы Краснокамская, улицы Фрезеровщиков	Лист 14	
2.15	Поперечный профиль улицы Советская, улицы Максима Горького	Лист 15	
2.16	Поперечный профиль улицы Монастырская, улицы районной УР1	Лист 16	
2.17	Поперечный профиль улицы Красновишерская, улицы квартальной УК2	Лист 17	
2.18	Поперечный профиль улицы Бульвар Гагарина	Лист 18	
2.19	Поперечный профиль улицы Николая Островского, улицы пешеходной	Лист 19	
2.20	Поперечный профиль улицы квартальной УК4 и УК1	Лист 20	



Содержание тома 1

№	Наименование документа	Стр.
1	2	3
	Введение	5
	Цель и задачи проекта планировки	6
1	Положения о характеристиках планируемого развития территории и характеристиках объектов капитального строительства жилого, производственного, общественно-делового и иного назначения, а также необходимых для функционирования таких объектов и обеспечения жизнедеятельности граждан объектов коммунальной, транспортной, социальной инфраструктур, необходимых для развития территории	7
1.1	Перечень элементов планировочной структуры, зон планируемого размещения объектов капитального строительства и параметров их развития	7
1.2	Положения о характеристиках и параметрах объектов транспортной инфраструктуры	8
1.3	Положения о характеристике и параметрах развития ЭПС, предназначенных для размещения объектов капитального строительства	11
1.4	Положения о характеристиках и параметрах объектов инженерно-технической инфраструктуры	12
1.5	Перечень планируемого размещения объектов капитального строительства федерального, регионального, местного значения и характеристики планируемого развития	12
2	Положения об очередности планируемого развития территории, содержащие этапы проектирования, строительства, реконструкции объектов капитального строительства и этапы строительства, реконструкции необходимых для функционирования таких объектов и обеспечения жизнедеятельности граждан объектов коммунальной, транспортной, социальной инфраструктур	14
	Приложение 1	20

Введение

Проект планировки территории культурно-рекреационного пространства в устье реки Егошиха города Перми разработан на основании следующих документов:

- Распоряжение Правительства Пермского края № 268-рп от 05.12.2019 «О подготовке документации по планировке территории для размещения объекта регионального значения «Культурно-рекреационное пространство»;
- Техническое задание.

При разработке проекта планировки территории были использованы следующие исходные данные:

- Схема территориального планирования Пермского края, утвержденная постановлением Правительства Пермского края от 27 октября 2009г. №780-п (в редакции Постановления Правительства Пермского края от 17 ноября 2021 г. № 886-п);
- Генеральный план Города Перми, утвержденный решением Пермской городской Думы от 17.12.2010 № 205;
- Правила землепользования и застройки города Перми, утвержденные Решением Пермской городской Думы от 26.06.2007 №143;
- Результаты инженерных изысканий в т.ч. инженерно-геодезические изыскания, инженерно-геологические изыскания, инженерно-гидрометеорологические изыскания, инженерно-экологические изыскания, в объеме, необходимом для разработки проекта планировки территории;
- Информация функциональных органов администрации города Перми: департамента земельных отношений, департамента культуры и молодежной политики, департамента образования, департамента транспорта, департамента общественной безопасности, департамента экономики и промышленной политики, департамента жилищно-коммунального хозяйства, департамента градостроительства и архитектуры, департамент дорог и благоустройства, управления по экологии и природопользованию, комитета по физической культуре и спорту и др., администрации Ленинского и Мотовилихинского районов города Перми, иных органов и организаций – в объеме, необходимом для разработки документации по планировке территории.
- информация о земельных участках, прошедших государственный кадастровый учет (кадастровый план территории);
- выписки из Единого государственного реестра недвижимости на объекты недвижимости, в т.ч. земельные участки;

- информация об особых условиях использования территории и объектах.

Общие проектные решения приняты с учетом выполненного ранее Мастер-плана «Завода Шпагина» и прилегающей территории.

Наименование объекта согласно Схеме территориального планирования Пермского края - «Культурно-рекреационное пространство, г. Пермь (Ленинский район, завод им. А.А.Шпагина)».

В границах территории проектирования осуществляется комплексное развитие территории в соответствии с Распоряжением Правительства Пермского края «О принятии решения о комплексном развитии территории нежилкой застройки в микрорайоне «Разгуляй» Ленинского района города Перми» от 19.01.2022г. №9-рп.

Цель и задачи проекта планировки

Подготовка проектов планировки территории осуществляется для выделения элементов планировочной структуры, установления границ территорий общего пользования, границ зон планируемого размещения объектов капитального строительства, определения характеристик и очередности планируемого развития территории.

1. Положения о характеристиках планируемого развития территории и характеристиках объектов капитального строительства жилого, производственного, общественно-делового и иного назначения, а также необходимых для функционирования таких объектов и обеспечения жизнедеятельности граждан объектов коммунальной, транспортной, социальной инфраструктур, необходимых для развития территории

1.1 Перечень элементов планировочной структуры, зон планируемого размещения объектов капитального строительства и параметров их развития

Перечень зон объектов капитального строительства представлен в таблице 1 и на Чертеже 2. Чертеж планировки территории. Элементы планировочной структуры. Границы зон объектов капитального строительства

Таблица 1

Индекс	Наименование зоны объектов капитального строительства	Площадь га
1	2	3
1.1	Зона размещения объектов капитального строительства	9,32
1.2	Зона размещения общественных пространств и объектов культурного развития	7,9
1.3	Зона размещения религиозных объектов и учреждений здравоохранения	1,8
1.4	Зона средне этажной жилой застройки	1,3
1.5	Зона производственно-коммунальных объектов II класса вредности	0,6
1.6	Зона производственно-коммунальных объектов IV класса вредности	1,1
1.7.	Зона размещения объектов водного транспорта	1,63
1.8.	Зона размещения линейных объектов	19,7
1.9.	Территории общего пользования, зона размещения линейных объектов (инженерной и транспортной инфраструктур)	5
1.10.	Территории общего пользования - набережная	5,06
1.11.	Территории общего пользования с объектами озеленения	19,7
1.12.	Зона с объектами благоустройства и озеленения с возможностью размещения подземных гаражей и автостоянок	0,9

В отношении квартала №40 устанавливается зона размещения объектов капитального строительства, возведение и использование которых не противоречит статье 14 Федерального закона от 21.07.2007 №185-ФЗ «О фонде содействия реформированию жилищно-коммунального хозяйства».

1.2. Положения о характеристиках и параметрах объектов транспортной инфраструктуры

Виды улиц и дорог по функциональному назначению и по расположению в планировочной структуре города, определены в соответствии с Генеральным планом города Перми, утверждённым решением Пермской городской Думы от 17.12.2010 №205, их параметры и характеристики приведены в таблице 2 и отображены на чертеже 3 – Чертеж планировки территории. Объекты транспортной инфраструктуры. Виды улиц и дорог по назначению. Виды улиц и дорог по расположению в планировочной структуре города. Городской общественный транспорт. Движение пешеходов и велосипедистов.

Проектом предлагается организация улиц, параметры которых указаны в таблице 2.

Таблица 2

№	Виды улиц по назначению	Виды улиц по расположению в планировочной структуре города	Обозначение на плане / наименование	Протяженность*, км	Ширина профиля*, м
1	2	3	5	6	7
1	Улицы районная	Продольная	УР1	1,5	7-42
2	Улицы квартальная	Улицы вдоль кромок оврагов, лесов, парков, долин рек	УК1 (Тр-32)	0,3	18,0
3	Улицы квартальная	обычная, стандартная	УК2	0,2	30,0 ¹
4	Улицы квартальная	обычная, стандартная	УК4	0,3	13,0-16,0
5	Улицы квартальная	обычная, стандартная	УК5	0,6	16,0-25,0
6	Улицы квартальная	обычная, стандартная	УК6	0,3	10,0
7	Улицы квартальная	обычная, стандартная	УК7	0,4	10,8-13,8
8	Улицы квартальная	обычная, стандартная	УК8	0,3	13,0
9	Улицы пешеходная	Улицы вдоль кромок оврагов, лесов, парков, долин рек	УП1	0,2	9,0

¹ приведенное значение включает резервирование территории для совмещенной прокладки инженерных коммуникаций разного вида;
* параметры, приведенные в таблице, могут уточняться на последующих стадиях проектирования

Перечень мероприятий в отношении объектов транспортной инфраструктуры приведен в таблице 3.

Таблица 3

Индекс мероприятия	Тип мероприятия	Территория и(или) местоположение мероприятия	Описание мероприятия, условия
1	2	4	5
ТР-9а	организационные	улично-дорожная сеть (ул. Ленина на участке от ул. Парковой до Комсомольского проспекта)	ликвидация карманов для стоянок транспортных средств, посадка деревьев, благоустройство по классу качества 1, дорожная разметка
ТР-26	реконструкция	пересечения и примыкания (ул. Ленина - ул. Парковая)	исследование потоков, переустройство пересечения, организация приоритета движению общественного транспорта, устройство дополнительной полосы движения для индивидуального транспорта по ул. Ленина от ул. Клименко до ул. Парковой в направлении из центра в Мотовилихинский район, дорожная разметка

ТР-32	реконструкция, новое строительство	улично-дорожная сеть (улица вдоль кромки долины р. Егошихи от ул. Разгуляйской до ул. Петропавловской)	устройство проезжей части 1 + 1 полос движения и тротуаров, устройство сто- янок, посадка деревьев, устройство освещения (не допускать непрерывного движения автомобилей)
ТР-42	новое строительство	муниципальная автостоянка возле вокзала Пермь I	строительные работы, благоустройство

Планировочные решения в отношении объектов транспортной инфраструктуры в части движения общественного транспорта, пешеходов и велосипедистов отображены на чертеже 3. Планировка территории. Объекты транспортной инфраструктуры. Городской общественный транспорт. Движение пешеходов и велосипедистов.

Размещение мест хранения транспортных средств, характеристики и размещение прочих объектов транспортной инфраструктуры приведены в таблице 4.

Таблица 4

№ п/п	Наименование объектов	Тип объектов	Место размещения	Количество*
1	2	3	4	5
1	Остановки общественного транспорта, шт	Павильоны	в улично-дорожной сети	6
2	Автостоянки, машиномест	Открытого типа	на территориях общего пользования	425
			в квартале, ограниченном ул. Ленина, Парковая, Мал. Парковая и 2-я разгуляйская	35
			на площади Европы	55
			в квартале размещения ОКС-1	22
			в квартале размещения ОКС-2,6,7	42
			в квартале, ограниченном ул.Суксунская, 2-я Разгуляйская, Парковая и новой квартальной улицей	99

№ п/п	Наименование объектов	Тип объектов	Место размещения	Количество*
1	2	3	4	5
			в квартале, ограниченном ул. Разгуляйская, ул. 1-я Разгуляйская, 2-я Разгуляйская и ул. Парковая	25
			в квартале, ограниченном ул. Северная дамба, ул. 2-я Разгуляйская и ул. Парковая	21
			в квартале, ограниченном ул Советская, Максима Горького и Монастырская	63
		Закрытого типа	встроенно-пристроенная в комплексе здания ОКС-1	60
			в квартале, ограниченном ул. Николая Островского, Петропавловская и долиной реки Егошиха	200
			под территорией сквера им. Татищева	100
* количество машиномест может уточняться на стадии архитектурно-строительного проектирования в зависимости от вместимости планируемых объектов капитального строительства				

1.3. Положения о характеристике и параметрах развития ЭПС, предназначенных для размещения объектов капитального строительства

Положения о характеристиках и параметрах в отношении развития ЭПС приведены в таблице 5. Значения показателей уточняются в процессе архитектурно-строительного проектирования.

Таблица 5

Характеристика и параметры планируемого развития ЭПС	Единицы измерения показателей	Значение показателя				
		для ОКС* 1	для группы ОКС* 2, 6, 7	для группы ОКС* 3, 5	для ОКС* 4	для ОКС* 8

Таблица 7

№*	Наименование ОКС	Общая площадь, тыс. м ²	Количество этажей
1	2	3	4
1	Строительство новой сцены для ГKBУК «Пермский академический театр оперы и балета им. П.И.Чайковского» (г. Пермь, Ленинский район), 1250-1350 мест	37,00	10
2	Приспособление объекта культурного наследия «Корпус производственных железнодорожных мастерских» для современного использования под музейно-культурный комплекс	24,46	1-2
3	Здание Пермской государственной художественной галереи	21,64	1-5
4	Общественное здание	5,67	1-3
*порядковый номер ОКС соответствует порядковому номеру ОКС чертежа 2 проекта планировки территории			

Иные объекты капитального строительства представлены в таблице 7.1. Значения показателей уточняются в процессе архитектурно-строительного проектирования.

Таблица 7.1

№*	Наименование ОКС	Общая площадь, тыс. м ²	Количество этажей
1	2	3	4
5	Депо детской железной дороги	0,67	1
6	Административное здание, «Точка кипения», лекторий	2,46	3
7	Общественное здание	2,84	1-4
8	Культурно-образовательный центр «Город мастеров»	7,60	1-2
*порядковый номер ОКС соответствует порядковому номеру ОКС чертежа 2 проекта планировки территории			

Объект «Административное здание, «Точка кипения», лекторий» сдан и введен в эксплуатацию.

В территориальных зонах, в которых планируется размещение указанных объектов, предусматривается сохранение фактических показателей обеспеченности территории объектами коммунальной, транспортной, социальной инфраструктур и фактических показателей территориальной доступности таких объектов для населения.

2. Положения об очередности планируемого развития территории, содержащие этапы проектирования, строительства, реконструкции объектов капитального строительства и этапы строительства, реконструкции необходимых для функционирования таких объектов и обеспечения жизнедеятельности граждан объектов коммунальной, транспортной, социальной инфраструктур

Таблица 8

№ п/п	Мероприятие	Территория и (или) местоположение мероприятия	Номер этапа
1	2	3	4
1	Разработка проекта «Строительство новой сцены для ГКУБ «Пермский академический театр оперы и балета им. П.И.Чайковского» (г.Пермь, Ленинский район), 1250-1350 мест	Лист 2 Чертеж планировки территории. Элементы планировочной структуры Номер ОКС - 1	5
	«Строительство новой сцены для ГКУБ «Пермский академический театр оперы и балета им. П.И.Чайковского» (г.Пермь, Ленинский район), 1250-1350 мест		5
2	Строительство «Здание Пермской государственной художественной галереи» с благоустройством прилегающей территории	Лист 2 Чертеж планировки территории. Элементы планировочной структуры Номер ОКС - 3	4
3	Демонтаж существующих сетей водоснабжения, 0,53 км	Чертеж 4 Чертеж планировки. Объекты инженерной инфраструктуры	1,2,3,5
4	Строительство сетей водоснабжения: d-110мм; d-160 (150)мм; d-400мм; d-350мм	Чертеж 4 Чертеж планировки. Объекты инженерной инфраструктуры	1,2,3,5
5	Демонтаж существующих сетей водоотведения	Чертеж 4 Чертеж планировки. Объекты инженерной инфраструктуры	1,2,3,5
6	Демонтаж существующих сетейливневой канализации	Чертеж 4 Чертеж планировки. Объекты инженерной инфраструктуры	1,2,3
7	Строительство сетей водоотведения: d-110мм; d-160мм; d-200мм.	Чертеж 4 Чертеж планировки. Объекты инже-	1,2,3,5

№ п/п	Мероприятие	Территория и (или) местоположение мероприятия	Номер этапа
1	2	3	4
	«Корпус производственных железнодорожных мастерских» для современного использования под музейно-культурный комплекс»	ровка территории. Элементы планировочной структуры	
19	Приспособление объекта культурного наследия «Корпус производственных железнодорожных мастерских» для современного использования под музейно-культурный комплекс, с благоустройством прилегающей территории	Номер ОКС - 2	1
20	Разработка проекта реконструкции корпуса Е для размещения общественного здания	Чертеж 2 Чертеж планировки территории. Элементы планировочной структуры	1
21	Реконструкция корпуса Е для размещения общественного здания с благоустройством прилегающей территории	Номер ОКС - 7	1
22	Разработка проекта реконструкции корпуса А для размещения общественного здания	Чертеж 2 Чертеж планировки территории. Элементы планировочной структуры	1
23	Реконструкция корпуса А для размещения общественного здания с благоустройством прилегающей территории	Номер ОКС - 4	1
24	Благоустройство территории общего пользования с обустройством канала для раскрытия русла р. Егошиха	Чертеж 3 Чертеж планировки территории. Элементы планировочной структуры ЭПС – территории общего пользования, зона для размещения линейных объектов инженерной и транспортной инфраструктуры	5
25	Строительство участка пешеходной улицы УП1	Чертеж 3 Чертеж планировки территории. Объекты транспортной инфраструктуры. Городской общественный транспорт. Движение пешехо-	6

№ п/п	Мероприятие	Территория и (или) местоположение мероприятия	Номер этапа
1	2	3	4
31	Разработка проекта реконструкции корпуса П для размещения Депо детской железной дороги	Лист 2 Чертеж планировки территории. Элементы планировочной структуры Номер ОКС - 5	1
32	Реконструкция корпуса П для размещения Депо детской железной дороги с благоустройством прилегающей территории		1
33	Благоустройство озеленённых территорий общего пользования	Лист 1 Чертеж планировки территории. Красные линии. Элементы планировочной структуры ЭПС – озеленённые территории общего пользования	1,2,3,4,5,6,7,8
34	Разработка проекта культурно-образовательного центра «Город мастеров»	Лист 2 Чертеж планировки территории. Элементы планировочной структуры Номер ОКС - 8	7
35	Благоустройство территории общего пользования - набережной р. Кама	Лист 1 Чертеж планировки территории. Красные линии. Элементы планировочной структуры ЭПС – набережная	4
36	Техническое перевооружение заходов ЛЭП 110кВ на ПС 110кВ Разгуляй от КВЛ 110 кВ Владимирская – ЗИЛ I цепь с отпайками и КВЛ 110 кВ Камская ГЭС – ЗИЛ II цепь с отпайками. Реконструкция и строительство КЛ 6-35кВ	Чертеж 4 Чертеж планировки. Объекты инженерной инфраструктуры	5
37	Реконструкция ПС 110 кВ Разгуляй, КВЛ 110кВ Владимирская, - ЗИЛ I цепь с отпайками и КВЛ 110 кВ Камская ГЭС – ЗИЛ II цепь с отпайками, КЛ 35/6 кВ и КЛС. Строительство КТПП 6/0,4кВ и КЛ 6кВ	Чертеж 4 Чертеж планировки. Объекты инженерной инфраструктуры	5

Приложение 1

Ведомость координат характерных точек красных линий

№ точки	Система координат МСК-59		Система координат города Перми	
	Координата X	Координата Y	Координата X	Координата Y
1	2	3	4	5
1	518796.14	2232149.31	327.54	711.11
2	518800.04	2232160.70	331.51	722.48
3	518798.40	2232163.72	329.89	725.51
4	518861.75	2232297.34	394.10	858.72
5	518867.64	2232309.34	400.06	870.68
6	518876.45	2232326.71	408.98	887.99
7	518901.36	2232315.79	433.82	876.91
8	518901.63	2232316.45	434.10	877.57
9	518909.02	2232313.53	441.47	874.60
10	518907.91	2232310.79	440.34	871.87
11	518918.94	2232305.97	451.34	866.98
30	519049.08	2232577.53	583.22	1137.70
29	519048.21	2232573.19	582.32	1133.36
28	519044.48	2232574.88	578.60	1135.08
27	519042.83	2232571.23	576.93	1131.44
26	519045.22	2232570.15	579.31	1130.34
25	519038.94	2232569.76	573.03	1129.99
24	519024.14	2232538.67	558.03	1099.00
23	519012.18	2232533.10	546.04	1093.51
22	519005.79	2232520.37	539.56	1080.82
21	519003.52	2232515.83	537.27	1076.29
20	518996.48	2232519.50	530.25	1080.01
19	518991.97	2232510.17	525.68	1070.71
18	518967.24	2232523.30	501.03	1083.99
17	518901.49	2232398.05	434.48	959.17
16	518891.66	2232379.32	424.53	940.50
15	518880.21	2232354.56	412.92	915.82
14	518878.54	2232350.93	411.23	912.20
13	518868.87	2232330.03	401.43	891.36
12	518871.05	2232329.07	403.60	890.39
6	518876.45	2232326.71	408.98	887.99
49	518992.99	2232587.75	527.20	1148.28
48	518991.39	2232588.14	525.60	1148.68
47	518981.84	2232592.92	516.08	1153.52
46	518973.00	2232597.69	507.27	1158.35
45	518984.29	2232619.81	518.70	1180.39
44	518987.29	2232618.19	521.69	1178.75
43	518997.00	2232637.00	531.52	1197.50

№ точки	Система координат МСК-59		Система координат города Перми	
	Координата X	Координата Y	Координата X	Координата Y
1	2	3	4	5
42	519020.87	2232685.46	555.70	1245.81
41	519024.56	2232692.58	559.44	1252.90
40	519037.94	2232684.67	572.77	1244.91
39	519044.68	2232697.81	579.59	1258.00
38	519070.74	2232684.47	605.57	1244.50
37	519073.99	2232682.80	608.81	1242.80
36	519070.38	2232671.00	605.12	1231.03
35	519059.26	2232620.27	593.68	1180.37
34	519058.33	2232620.53	592.75	1180.64
33	519055.56	2232616.62	589.95	1176.74
32	519054.66	2232612.88	589.03	1173.01
31	519056.58	2232612.37	590.94	1172.49
30	519049.08	2232577.53	583.22	1137.70
57	519041.86	2232579.87	576.02	1140.08
56	519043.47	2232583.28	577.65	1143.48
55	519035.26	2232587.51	569.47	1147.77
54	519033.64	2232583.19	567.82	1143.46
53	519004.56	2232598.35	538.84	1158.80
52	519003.45	2232596.27	537.71	1156.73
51	518999.34	2232588.59	533.55	1149.08
50	518995.79	2232587.97	530.00	1148.48
49	518992.99	2232587.75	527.20	1148.28
58	519076.71	2232616.27	611.10	1176.26
35	519059.26	2232620.27	593.68	1180.37
37	519073.99	2232682.80	608.81	1242.80
59	519085.13	2232719.27	620.18	1279.20
71	519115.94	2232886.32	652.06	1446.05
70	519125.00	2232882.03	661.10	1441.70
69	519139.92	2232875.96	675.98	1435.54
68	519142.28	2232875.00	678.33	1434.56
67	519117.29	2232801.94	652.87	1361.66
66	519118.66	2232801.25	654.24	1360.97
65	519124.44	2232799.25	660.00	1358.93
64	519118.45	2232784.42	653.92	1344.14
63	519118.05	2232783.29	653.51	1343.01
62	519100.68	2232735.84	635.84	1295.67
61	519093.47	2232716.12	628.50	1276.00
60	519089.12	2232717.76	624.16	1277.67
59	519085.13	2232719.27	620.18	1279.20
78	519081.85	2232720.52	616.91	1280.47



№ точки	Система координат МСК-59		Система координат города Перми	
	Координата X	Координата Y	Координата X	Координата Y
1	2	3	4	5
77	519051.86	2232731.86	586.99	1292.01
76	519057.46	2232747.15	592.69	1307.26
75	519058.67	2232750.47	593.92	1310.57
74	519076.43	2232800.01	612.00	1360.00
73	519080.39	2232810.76	616.03	1370.72
72	519081.21	2232810.47	616.85	1370.43
71	519115.94	2232886.32	652.06	1446.05
71	519115.87	2232886.35	651.99	1446.08
79	519122.18	2232900.08	658.39	1459.77
80	519128.30	2232913.57	664.60	1473.22
81	519166.95	2232964.74	703.58	1524.14
82	519300.59	2233253.88	839.07	1812.42
83	519315.59	2233248.33	854.03	1806.77
84	519325.53	2233264.94	864.08	1823.32
85	519454.04	2233543.67	994.38	2101.21
86	519445.88	2233547.90	986.24	2105.50
87	519455.17	2233568.71	995.67	2126.24
106	519717.09	2233774.99	1258.91	2330.84
105	519685.71	2233796.23	1227.66	2352.28
104	519636.60	2233828.88	1178.77	2385.24
103	519636.30	2233833.63	1178.50	2390.00
102	519632.95	2233837.98	1175.17	2394.37
101	519627.26	2233832.84	1169.45	2389.26
100	519618.50	2233818.07	1160.60	2374.55
99	519615.59	2233813.84	1157.66	2370.34
98	519613.84	2233809.08	1155.88	2365.59
97	519610.02	2233801.37	1152.01	2357.90
96	519595.74	2233774.66	1137.56	2331.29
95	519592.52	2233776.48	1134.35	2333.13
94	519592.37	2233776.15	1134.20	2332.80
93	519590.70	2233772.54	1132.50	2329.20
92	519567.92	2233721.79	1109.40	2278.60
91	519554.28	2233696.91	1095.60	2253.81
90	519519.82	2233644.38	1060.80	2201.50
89	519479.10	2233584.02	1019.70	2141.40
88	519465.03	2233564.03	1005.50	2121.50
87	519455.17	2233568.71	995.67	2126.24
107	519488.28	2233642.83	1029.25	2200.15
108	519485.01	2233644.16	1025.99	2201.50
109	519492.05	2233661.76	1033.14	2219.06
110	519496.26	2233660.07	1037.34	2217.34

№ точки	Система координат МСК-59		Система координат города Перми	
	Координата X	Координата Y	Координата X	Координата Y
1	2	3	4	5
111	519562.23	2233794.82	1104.18	2351.66
112	519604.85	2233881.89	1147.36	2438.46
113	519609.52	2233891.42	1152.09	2447.96
114	519610.86	2233901.32	1153.49	2457.85
115	518793.06	2232296.98	325.41	858.80
116	518800.81	2232312.34	333.25	874.11
117	518800.57	2232312.47	333.01	874.24
118	518804.55	2232360.48	337.30	922.22
119	518817.00	2232386.46	349.92	948.12
120	518829.11	2232411.70	362.19	973.28
121	518830.07	2232414.14	363.17	975.72
122	518809.48	2232424.93	342.65	986.64
123	518807.92	2232425.90	341.09	987.62
124	518778.44	2232441.55	311.71	1003.46
125	518778.14	2232441.08	311.41	1002.99
126	518773.40	2232444.36	306.69	1006.30
127	518753.98	2232453.79	287.33	1015.86
128	518737.92	2232461.91	271.33	1024.08
129	518725.44	2232438.44	258.70	1000.69
130	518691.55	2232374.75	224.40	937.22
131	518680.35	2232353.52	213.06	916.06
132	518705.37	2232340.62	238.00	903.00
133	518709.36	2232338.38	241.97	900.74
134	518716.86	2232334.44	249.45	896.75
115	518793.06	2232296.98	325.41	858.80
141	518952.32	2232590.60	486.55	1151.39
140	518963.38	2232584.84	497.57	1145.56
139	518973.35	2232579.65	507.51	1140.30
138	518929.30	2232494.86	462.91	1055.80
137	518927.17	2232485.05	460.72	1046.00
136	518885.41	2232406.93	418.46	968.15
135	518873.03	2232383.76	405.93	945.06
142	518851.37	2232394.77	384.34	956.21
141	518952.32	2232590.60	486.55	1151.39
164	518721.08	2232808.26	256.71	1370.53
165	518662.82	2232696.85	197.73	1259.50
166	518623.04	2232620.26	157.47	1183.16
167	518690.72	2232585.45	224.92	1147.92
168	518699.98	2232580.72	234.15	1143.13
169	518729.98	2232565.41	264.05	1127.63

№ точки	Система координат МСК-59		Система координат города Перми	
	Координата X	Координата Y	Координата X	Координата Y
1	2	3	4	5
170	518753.50	2232553.42	287.49	1115.49
171	518757.50	2232551.29	291.48	1113.34
172	518756.05	2232548.53	290.01	1110.58
173	518761.35	2232545.75	295.29	1107.77
174	518762.04	2232544.10	295.96	1106.12
175	518763.22	2232543.42	297.14	1105.43
176	518765.01	2232543.16	298.93	1105.15
177	518766.80	2232546.58	300.75	1108.56
178	518776.56	2232541.63	310.48	1103.55
179	518766.47	2232520.45	300.25	1082.43
180	518751.35	2232488.72	284.93	1050.80
181	518812.63	2232459.72	346.02	1021.41
182	518820.18	2232455.93	353.55	1017.57
143	518829.24	2232451.37	362.57	1012.95
144	518845.19	2232483.65	378.73	1045.13
145	518863.60	2232474.06	397.08	1035.41
146	518869.43	2232486.88	402.99	1048.20
147	518884.81	2232517.51	418.57	1078.73
148	518886.93	2232519.09	420.70	1080.30
149	518929.50	2232601.37	463.80	1162.31
150	518929.48	2232604.77	463.80	1165.71
151	518968.00	2232676.84	502.78	1237.53
152	518986.95	2232712.46	521.96	1273.02
153	518928.74	2232742.46	463.94	1303.40
154	518888.06	2232708.99	423.05	1270.19
155	518823.72	2232742.20	358.92	1303.81
156	518815.87	2232751.46	351.12	1313.12
157	518807.31	2232770.17	342.69	1331.89
158	518796.41	2232796.09	331.96	1357.88
159	518785.46	2232793.35	320.99	1355.21
160	518779.03	2232783.40	314.50	1345.30
161	518773.85	2232779.07	309.29	1341.00
443	518779.20	2232771.90	314.60	1333.80
444	518779.66	2232770.57	315.05	1332.46
445	518773.40	2232766.00	308.76	1327.93
446	518770.38	2232763.29	305.72	1325.24
162	518746.88	2232794.40	282.42	1356.50
163	518737.41	2232799.56	272.98	1361.72
164	518721.08	2232808.26	256.71	1370.53
187	519110.85	2233071.63	648.16	1631.39
188	519103.16	2233059.22	640.39	1619.03
189	519032.91	2232959.16	569.50	1519.42



№ точки	Система координат МСК-59		Система координат города Перми	
	Координата X	Координата Y	Координата X	Координата Y
1	2	3	4	5
190	519006.29	2232919.97	542.63	1480.40
191	518949.19	2232834.01	484.98	1394.81
192	518920.45	2232772.08	455.84	1333.07
183	518999.24	2232735.52	534.40	1296.00
184	519089.56	2232930.14	625.96	1490.04
185	519103.36	2232959.24	639.95	1519.05
186	519147.47	2233054.71	684.67	1614.23
187	519110.85	2233071.63	648.16	1631.39
213	518797.88	2233608.30	338.65	2170.06
212	518830.55	2233591.20	371.21	2152.75
211	518854.41	2233572.58	394.95	2133.97
210	518869.86	2233564.94	410.35	2126.23
209	518937.40	2233530.45	477.66	2091.31
208	518903.32	2233394.67	442.71	1955.75
207	518903.33	2233375.15	442.60	1936.23
206	518910.78	2233360.07	449.95	1921.11
205	518924.86	2233348.85	463.96	1909.80
204	518949.89	2233336.87	488.91	1897.66
203	518891.26	2233222.02	429.54	1783.19
202	518880.02	2233177.99	418.02	1739.23
201	518896.57	2233055.53	433.79	1616.67
200	518865.81	2232993.47	402.63	1554.80
199	518937.65	2232955.37	474.22	1516.24
198	519111.17	2233259.98	649.69	1819.73
197	519131.30	2233250.33	669.76	1809.95
196	519139.67	2233264.70	678.22	1824.27
195	519149.97	2233282.39	688.64	1841.89
194	519228.01	2233255.20	766.50	1814.20
193	519238.43	2233251.57	776.90	1810.50
186	519147.47	2233054.71	684.67	1614.23
216	519144.65	2233301.96	683.44	1861.50
215	519139.36	2233296.67	678.12	1856.24
214	519180.47	2233282.31	719.13	1841.62
220	519089.14	2233292.79	627.87	1852.68
219	519112.05	2233277.93	650.69	1837.68
218	519128.48	2233295.40	667.23	1855.04
217	519138.75	2233305.17	677.56	1864.74
221	518909.21	2233081.03	446.59	1642.08
225	518902.80	2233084.15	440.20	1645.24



№ точки	Система координат МСК-59		Система координат города Перми	
	Координата X	Координата Y	Координата X	Координата Y
1	2	3	4	5
261	518751.84	2233601.47	292.57	2163.52
262	518765.42	2233610.66	306.20	2172.62
263	518766.54	2233608.53	307.31	2170.49
264	518767.79	2233606.72	308.55	2168.67
265	518769.14	2233605.22	309.89	2167.16
266	518770.60	2233603.88	311.34	2165.81
267	518772.06	2233602.64	312.79	2164.56
268	518773.91	2233601.63	314.64	2163.54
269	518775.76	2233600.98	316.48	2162.88
270	518778.13	2233600.65	318.85	2162.53
271	518778.76	2233602.32	319.49	2164.20
272	518782.50	2233602.05	323.23	2163.91
273	518784.59	2233602.10	325.32	2163.94
274	518786.63	2233602.40	327.36	2164.23
275	518788.54	2233602.96	329.27	2164.78
276	518792.27	2233604.41	333.01	2166.20
277	518794.07	2233605.38	334.82	2167.16
278	518795.82	2233606.47	336.58	2168.24
279	518797.30	2233607.73	338.06	2169.49
213	518797.87	2233608.30	338.64	2170.06
280	518800.16	2233610.63	340.94	2172.37
281	518801.31	2233612.48	342.10	2174.21
282	518803.55	2233613.20	344.35	2174.92
283	518803.94	2233615.28	344.75	2177.00
284	518835.44	2233598.80	376.15	2160.32
285	518859.22	2233580.24	399.81	2141.60
286	518873.90	2233572.98	414.44	2134.25
287	518916.22	2233551.37	456.62	2112.37
288	518937.65	2233593.65	478.32	2154.51
289	518870.26	2233626.41	411.14	2187.70
290	518817.25	2233652.17	358.30	2213.80
250	518772.50	2233673.91	313.69	2235.83
192	518920.45	2232772.08	455.84	1333.07
291	518884.37	2232788.84	419.87	1350.06
294	518823.52	2232929.43	359.93	1491.04
293	518832.49	2232921.97	368.85	1483.52
292	518868.76	2232828.90	404.52	1390.22
291	518884.37	2232788.84	419.87	1350.06
296	518852.51	2232776.43	387.93	1337.86
295	518796.20	2232921.30	332.56	1483.08
294	518823.52	2232929.43	359.93	1491.04

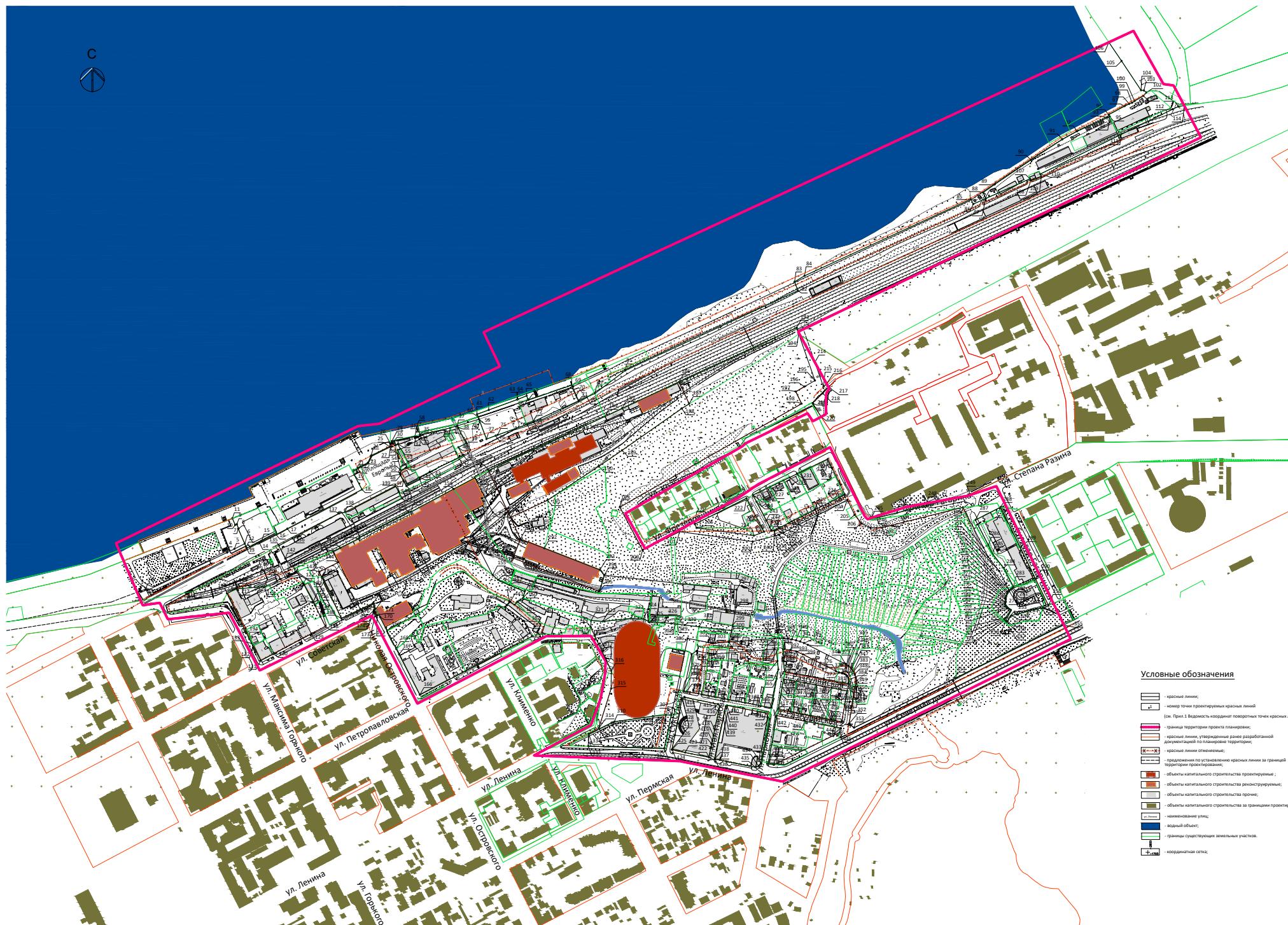


№ точки	Система координат МСК-59		Система координат города Перми	
	Координата X	Координата Y	Координата X	Координата Y
1	2	3	4	5
368	518609.87	2233165.42	147.80	1728.39
367	518604.58	2233191.76	142.68	1754.77
366	518601.02	2233209.44	139.23	1772.47
365	518649.77	2233218.04	188.03	1780.76
364	518665.72	2233221.03	204.00	1783.64
376	518662.50	2233317.80	201.41	1880.43
377	518660.49	2233322.62	199.43	1885.27
378	518659.21	2233327.66	198.18	1890.31
379	518658.97	2233329.05	197.95	1891.71
380	518658.01	2233332.10	197.01	1894.76
381	518656.30	2233334.80	195.31	1897.47
382	518653.94	2233336.97	192.97	1899.66
383	518651.11	2233338.45	190.15	1901.16
384	518647.98	2233339.15	187.02	1901.88
385	518644.77	2233339.02	183.81	1901.77
386	518641.67	2233338.47	180.71	1901.24
387	518661.77	2233231.53	200.12	1794.17
388	518680.43	2233229.45	218.77	1791.97
389	518685.06	2233230.13	223.40	1792.62
390	518699.69	2233229.12	238.02	1791.52
391	518699.72	2233230.96	238.07	1793.36
392	518698.17	2233241.45	236.58	1803.86
393	518695.32	2233251.66	233.80	1814.08
394	518690.75	2233262.38	229.30	1824.83
376	518662.50	2233317.80	201.41	1880.43
411	518598.99	2233220.90	137.27	1783.94
410	518594.71	2233242.86	133.14	1805.93
409	518591.62	2233257.59	130.14	1820.68
408	518588.34	2233273.96	126.97	1837.07
407	518588.71	2233274.28	127.34	1837.39
406	518582.99	2233301.29	121.79	1864.43
405	518581.49	2233308.48	120.34	1871.63
404	518580.83	2233310.83	119.69	1873.99
403	518580.70	2233314.19	119.58	1877.35
402	518577.72	2233327.28	116.69	1890.46
401	518606.61	2233332.33	145.61	1895.32
400	518629.63	2233336.37	168.66	1899.21
399	518634.46	2233310.64	173.32	1873.45
398	518639.71	2233283.71	178.40	1846.49
397	518643.39	2233264.79	181.96	1827.55
396	518645.85	2233251.96	184.33	1814.70



№ точки	Система координат МСК-59		Система координат города Перми	
	Координата X	Координата Y	Координата X	Координата Y
1	2	3	4	5
395	518649.48	2233229.76	187.82	1792.48
413	518635.70	2233227.35	174.03	1790.16
412	518624.20	2233225.45	162.51	1788.33
411	518598.99	2233220.90	137.27	1783.94
422	518518.18	2233104.88	55.72	1668.44
421	518535.05	2233108.43	72.61	1671.89
420	518540.74	2233109.63	78.31	1673.05
419	518545.86	2233110.71	83.44	1674.10
418	518554.39	2233112.50	91.98	1675.83
417	518564.26	2233114.57	101.86	1677.84
416	518603.41	2233122.98	141.07	1686.00
415	518607.47	2233119.98	145.11	1682.97
414	518618.78	2233064.18	156.06	1627.10
429	518616.07	2233059.46	153.32	1622.40
428	518601.55	2233056.70	138.78	1619.73
427	518575.31	2233051.54	112.51	1614.74
426	518555.37	2233047.62	92.54	1610.95
425	518531.27	2233042.42	68.41	1605.90
424	518531.07	2233043.32	68.22	1606.80
423	518526.31	2233065.05	63.60	1628.56
422	518518.18	2233104.88	55.72	1668.44
432	518582.69	2233206.34	120.88	1769.49
431	518592.49	2233199.67	130.64	1762.76
430	518605.36	2233134.82	143.09	1697.82
441	518604.11	2233133.20	141.83	1696.21
440	518595.74	2233131.44	133.45	1694.51
439	518584.11	2233128.99	121.80	1692.13
438	518515.93	2233114.65	53.53	1678.23
437	518515.23	2233114.50	52.83	1678.08
436	518515.12	2233115.19	52.73	1678.77
435	518501.60	2233182.67	39.64	1746.34
434	518503.57	2233188.00	41.65	1751.66
433	518507.87	2233192.74	45.98	1756.37
432	518582.69	2233206.34	120.88	1769.49
442	518588.28	2233218.31	126.55	1781.42
447	518507.40	2233203.82	45.58	1767.45
446	518505.70	2233213.56	43.94	1777.20
445	518560.21	2233324.21	99.16	1887.50
444	518567.02	2233325.41	105.98	1888.66
443	518578.85	2233265.77	117.42	1828.94





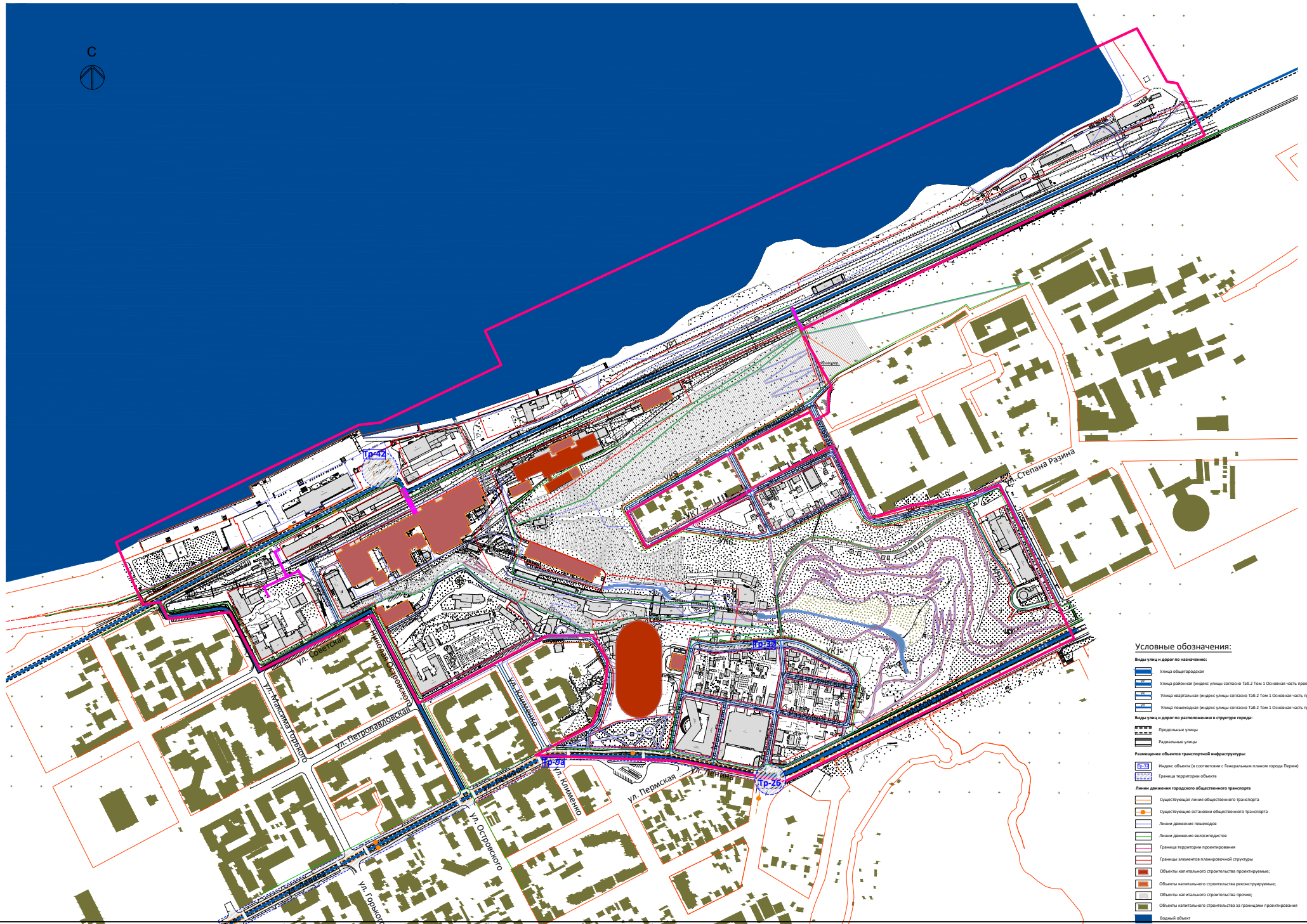
Условные обозначения

-  красные линии;
-  - номер точки проектируемых красных линий
(см. Прил. 3 Водность координат поворотных точек красных линий);
-  - граница территории проекта планировки;
-  - красные линии, утвержденные ранее разработкой документации по планировке территории;
-  - красные линии отмененные;
-  - предложение по установлению красных линий за границей территории проектирования;
-  - объекты капитального строительства проектируемые;
-  - объекты капитального строительства реконструируемые;
-  - объекты капитального строительства прочие;
-  - объекты капитального строительства за границей проектирования;
-  - наименование улиц;
-  - водный объект;
-  - границы существующих земельных участков;
-  - координатная сетка.

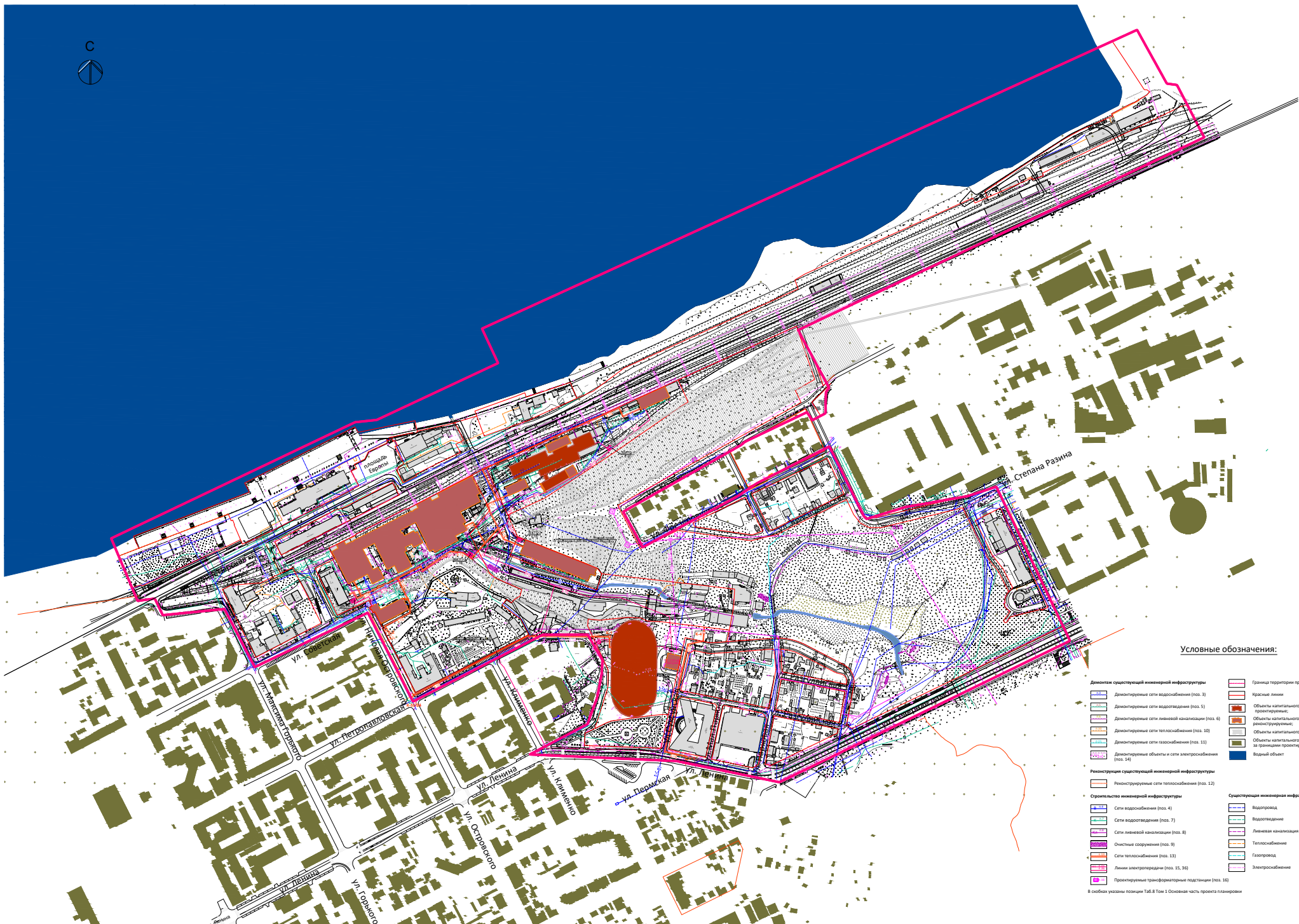


Условные обозначения:

- 1.1 Границы зон планируемого размещения объектов капитального строительства
- 1.2 Зона размещения объектов капитального строительства
- 1.3 Зона размещения общественных пространств и объектов культурного развития
- 1.4 Зона размещения религиозных объектов и учреждений здравоохранения
- 1.4.1 Зона среднеэтажной жилой застройки
- 1.5 Зона производственно-коммерческих объектов IV класса вредности
- 1.6 Зона производственно-коммерческих объектов V класса вредности
- 1.7 Зона размещения объектов водного транспорта
- 1.8 Зона размещения линейных объектов
- 1.9 Территории общего пользования, зона размещения линейных объектов (инженерной и транспортной инфраструктуры)
- 1.10 Территории общего пользования - набережная
- 1.11 Территории общего пользования с объектами озеленения
- 1.12 Зона с объектами благоустройства и озеленения с возможностью размещения подземных гаражей и автостоянок
- 1.13 Планируемые красные линии (совпадают с границами планируемых элементов планировочной структуры)
- 1.14 Отдельные красные линии
- 1.15 Красные линии, утвержденные ранее разработавшей документацией по планировке территории (сохраняемые) (совпадают с границами существующих элементов планировочной структуры)
- 1.16 Линии отступа от красных линий в целях образования мест доступного размещения документации по планировке территории
- 1.17 Красные линии, предлагаемые к установлению за границей территории проектирования
- 1.18 Границы территории проектирования
- 1.19 Индекс зоны элемента планировочной структуры
- 1.20 Объекты капитального строительства проектируемые
- 1.21 Объекты капитального строительства реконструируемые
- 1.22 Объекты капитального строительства промис.
- 1.23 Объекты капитального строительства за границей проектирования
- 1.24 Продолгий номер объекта капитального строительства (см. Табл. № 2.1.1 Табл. 1 Основных частей проекта планировки)
- 1.25 Границы существующих земельных участков
- 1.26 Пунктирный перекресток (надземный/подземный)



- Условные обозначения:**
- Виды улиц и дорог по назначению:**
- Улицы общегородские
 - Улицы районные (индекс улиц согласно Таб.2 Том 1 Основная часть проекта планировки)
 - Улицы квартальные (индекс улиц согласно Таб.2 Том 1 Основная часть проекта планировки)
 - Улицы пешеходные (индекс улиц согласно Таб.2 Том 1 Основная часть проекта планировки)
- Виды улиц и дорог по расположению в структуре города:**
- Продольные улицы
 - Радиальные улицы
- Размещение объектов транспортной инфраструктуры:**
- Индекс объекта (в соответствии с Генеральным планом города Перми)
 - Граница территории объекта
- Линии движения городского общественного транспорта:**
- Существующие линии общественного транспорта
 - Существующие остановки общественного транспорта
 - Линии движения пешеходов
 - Линии движения велосипедистов
- Границы территории проектирования:**
- Границы элементов планировочной структуры
 - Объекты капитального строительства проектируемые;
 - Объекты капитального строительства реконструируемые;
 - Объекты капитального строительства прониц.
 - Объекты капитального строительства за границей проектирования
 - Водный объект
 - Пешеходный переход (надземный/подземный)



Условные обозначения:

- | | |
|---|--|
| Демонтаж существующей инженерной инфраструктуры | Граница территории проектирования |
| Демонтируемые сети водоснабжения (поз. 3) | Красная линия |
| Демонтируемые сети водоведения (поз. 5) | Объекты капитального строительства проектируемые |
| Демонтируемые сети линейной канализации (поз. 6) | Объекты капитального строительства реконструируемые |
| Демонтируемые сети теплоснабжения (поз. 10) | Объекты капитального строительства тротуары |
| Демонтируемые сети газоснабжения (поз. 11) | Объекты капитального строительства за границами проектирования |
| Демонтируемые объекты и сети электроснабжения (поз. 14) | Водный объект |
| Реконструкция существующей инженерной инфраструктуры | |
| Реконструируемые сети теплоснабжения (поз. 12) | |
| Строительство инженерной инфраструктуры | Существующая инженерная инфраструктура |
| Сети водоснабжения (поз. 4) | Водопровод |
| Сети водоведения (поз. 7) | Водоведение |
| Сети линейной канализации (поз. 8) | Линейная канализация |
| Очистные сооружения (поз. 9) | Теплоснабжение |
| Сети теплоснабжения (поз. 13) | Газопровод |
| Линии электропередачи (поз. 15, 16) | Электроснабжение |
| Проектируемые трансформаторные подстанции (поз. 15) | |

В скобках указаны позиции Таб.В Том 3 Основная часть проекта планировки

Состав проекта межевания территории

№	Наименование документа	Номер документа	Прим.
Основная часть			
1	Проект межевания территории для размещения объекта регионального значения «Культурно-рекреационное пространство». Том 3. Основная часть	Том 3	
2	Чертеж межевания территории. Образуемые и изменяемые земельные участки. 1 этап. М 1:2000	Лист 1	
3	Чертеж межевания территории. Образуемые и изменяемые земельные участки. 2 этап. М 1:2000	Лист 2	
4	Чертеж межевания территории. Образуемые и изменяемые земельные участки. 3 этап. М 1:2000	Лист 3	
5	Чертеж межевания территории. Земельные участки, подлежащие резервированию и изъятию для государственных и муниципальных нужд. М 1:2000	Лист 4	
Материалы по обоснованию			
6	Проект межевания территории для размещения объекта регионального значения «Культурно-рекреационное пространство». Том 4. Материалы по обоснованию	Том 4	
7	Земельные участки фактического землепользования. М 1:2000	Лист 1	
8	Зоны с особыми условиями использования. М 1:2000	Лист 2	
9	Объекты культурного наследия. М 1:2000	Лист 3	

Введение

Проект межевания территории выполнен ГБУ «ЦТИ ПК».

Проект межевания выполнен на топографической основе М 1:500.

Основные решения по формированию земельных участков приняты на основе разработанного проекта планировки, в соответствии с земельным и градостроительным законодательством.

Цель разработки проекта

Целью настоящего проекта межевания территории является определение местоположения границ образуемых и изменяемых земельных участков.

1. Исходные материалы, используемые в проекте межевания:

1. Разработанный и согласованный проект планировки территории;
2. Информация об установленных сервитутах и иных обременениях;
3. Сведения о земельных участках в пределах границ проектирования из единого государственного реестра недвижимости.

2. Описание проектных решений

Проектирование осуществляется на территории кадастровых кварталов 59:01:4418042, 59:01:4418025, 59:01:4410040, 59:01:4410041, 59:01:4310041, 59:01:4311019, 59:01:4311018, 59:01:4418026, 59:01:4410077, 59:01:4418027, 59:01:4410082, 59:01:4410079, 59:01:4410078, 59:01:4319155. Экспликация образуемых и изменяемых земельных участков представлена в Приложении 1.

Местоположение границ земельных участков определено в соответствии с действующим земельным и градостроительным законодательством с учетом устанавливаемых красных линий, а также с учетом планируемого размещения объектов капитального строительства.

Данные по образуемым земельным участкам, представленным на чертеже межевания территории, приведены в таблице 1 – Экспликация образуемых и

изменяемых земельных участков.

Каталог координат поворотных точек границ образуемых земельных участков представлен в Приложении 2.

2.1 Перечень и сведения о площади образуемых земельных участков, в том числе возможные способы их образования

Перечень и сведения о площади образуемых земельных участков приведены в таблице 1 – Экспликация образуемых и изменяемых земельных участков.

В соответствии с требованиями СП 309.1325800.2017 «Здания театрально-зрелищные. Правила проектирования», СП 42.13330.2016 «Градостроительство. Планировка и застройка городских и сельских поселений. Актуализированная редакция СНиП 2.07.01-89* (с Изменениями N 1, 2)» минимальный размер земельного участка для здания театра не установлен. Регламентируется лишь площадь площадок перед входами и выходами из расчета на одно место в зрительном зале (залах) не менее 0,3 м² (п.5.2 СП 309.1325800.2017). Расчетная площадь составит 1350×0,3=405м². В связи с тем, что граница участка с кадастровым номером 59:01:4418026:1, который участвует в образовании участка под здание театра, примыкает к территории общего пользования сквер "Разгуляй" площадь которого превышает расчетную площадь площадки перед входом, и может использоваться в этих целях, изменение границы не планируется. В соответствии с требованиями СП 118.13330.2012 Общественные здания и сооружения. Актуализированная редакция СНиП 31-06-2009 (с Изменениями N 1-4), СП 42.13330.2016 «Градостроительство. Планировка и застройка городских и сельских поселений. Актуализированная редакция СНиП 2.07.01-89* (с Изменениями N 1, 2)» минимальный размер земельного участка для выставочно-музейных комплексов, музеев, галерей, выставочных залов не установлен. Образование земельных участков под планируемые к размещению объекты инженерной инфраструктуры (очистные сооружения, трансформаторные подстанции) не предусмотрено, так как указанные объекты относятся к п.3 и п.5 Перечня видов объектов, размещение которых может осуществляться на землях или земельных участках, находящихся в государственной или муниципальной собственности, без предоставления земельных участков и установления сервитутов, утвержденного постановлением Правительства РФ от 3.12.2014 №1300.

Описание способов образования образуемых земельных участков приведено ниже.

На первом этапе проектом межевания предлагается:

- уточнить границы земельных участков с кадастровыми номерами 59:01:4410078:1, 59:01:4410078:2, 59:01:4418026:31, 59:01:4410040:3 и 59:01:4410040:4 с учетом границ смежных земельных участков, прошедших государственный кадастровый учет, и с учетом информации о границах земельных участков, содержащейся в базе данных департамента земельных отношений администрации города Перми;

- выполнить раздел земельного участка единого землепользования с кадастровым номером 59:01:0000000:1014 с целью выдела обособленного земельного участка с кадастровым номером 59:01:4319174:15, при этом исходный земельный участок сохраняется в измененных границах;

- выполнить раздел земельного участка единого землепользования с кадастровым номером 59:01:0000000:176 с целью выдела обособленного земельного участка с кадастровым номером 59:01:4311006:18, при этом исходный земельный участок сохраняется в измененных границах, но уже не является единым землепользованием, т.к. состоит из одного контура с кадастровым номером 59:01:4311006:18;

- выполнить раздел земельного участка единого землепользования с кадастровым номером 59:01:0000000:61 с целью выдела обособленного земельного участка с кадастровым номером 59:01:4418042:6, при этом исходный земельный участок сохраняется в измененных границах;

- образовать земельный участок **№1** под земельные участки (территории) общего пользования (12.0) путем раздела земельного участка, являющегося единым землепользованием с кадастровым номером 59:01:0000000:1012 с целью выдела обособленного земельного участка с кадастровым номером 59:01:4310041:6, при этом исходный земельный участок – единое землепользование сохраняется в измененных границах как земельный участок **№2**, но уже не является единым землепользованием, т.к. состоит из одного контура с кадастровым номером 59:01:4410041:21.

- образовать земельный участок **№3** под культурное развитие (3.6) путем раздела земельного участка с кадастровым номером 59:01:0000000:41685, при этом исходный земельный участок сохраняется в измененных границах, как земельный

использования под улично-дорожную сеть (12.0.1);

- образовать земельный участок **№28** под объекты культурно-досуговой деятельности (3.6.1), земельный участок **№29** под улично-дорожную сеть (12.0.1) путем раздела земельного участка с кадастровым номером 59:01:4410077:18. Земельный участок 59:01:4410077:18 находится в частной собственности, поэтому образование земельных участков возможно после проведения процедуры изъятия исходного земельного участка для государственных и муниципальных нужд.

- образовать земельный участок **№30** под объекты культурно-досуговой деятельности (3.6.1) из земель, государственная собственность на которые не разграничена;

- образовать земельный участок **№31** под объекты культурно-досуговой деятельности (3.6.1), земельные участки **№13, №32** под улично-дорожную сеть (12.0.1), путем раздела земельного участка с кадастровым номером 59:01:4410077:11, при этом исходный земельный участок сохраняется в измененных границах, как земельный участок **№33** с последующей сменой вида разрешенного использования под земельные участки (территории) общего пользования (12.0). Земельный участок 59:01:4410077:11 находится в частной собственности, поэтому образование земельных участков возможно после проведения процедуры изъятия исходного земельного участка для государственных и муниципальных нужд.

- образовать земельный участок **№34** под земельные участки (территории) общего пользования (12.0), земельный участок **№35** под улично-дорожную сеть (12.0.1), земельный участок **№36** под выставочно - ярмарочную деятельность (4.10) путем раздела земельного участка с кадастровым номером 59:01:4410078:1. Земельный участок 59:01:4410078:1 находится в частной собственности, поэтому образование земельных участков возможно после проведения процедуры изъятия исходного земельного участка для государственных и муниципальных нужд.

- образовать земельный участок **№37** под земельные участки (территории) общего пользования (12.0), земельный участок **№38** под улично-дорожную сеть (12.0.1), земельный участок **№39** под выставочно - ярмарочную деятельность (4.10) путем раздела земельного участка с кадастровым номером 59:01:4410078:6. Земельный участок 59:01:4410078:6 находится в частной собственности, поэтому образование земельных участков возможно после проведения процедуры изъятия

и земельный участок **№53** под выставочно-ярмарочную деятельность (4.10) путем раздела земельного участка с кадастровым номером 59:01:4410082:5. Земельный участок 59:01:4410082:5 находится в частной собственности, поэтому образование земельных участков возможно после проведения процедуры изъятия исходного земельного участка для государственных и муниципальных нужд.

- образовать земельные участки **№54, №55, №56 и №57** для капитального ремонта ул. Уральская от ул. Парковая до ул. Розалии Землячки путем раздела земельного участка с кадастровым номером 59:01:0000000:46741, при этом исходный земельный участок сохраняется в измененных границах, как земельный участок **№58**. Предусмотреть смену вида разрешенного использования для образуемых земельных участков №54, №55, №56 и №57 на Земельные участки (территории) общего пользования (12.0). Предусмотреть смену вида разрешенного использования для земельного участка №58 под улично-дорожную сеть (12.0.1).

- образовать земельные участки **№59, №60, №61 и №62** под выставочно-ярмарочную деятельность (4.10) из земель, государственная собственность на которые не разграничена;

- образовать земельный участок **№63** под улично-дорожную сеть (12.0.1), земельный участок **№64** под объекты культурно-досуговой деятельности (3.6.1) путем раздела земельного участка с кадастровым номером 59:01:4410077:4. Земельный участок 59:01:4410077:4 находится в частной собственности, поэтому образование земельных участков возможно после проведения процедуры изъятия исходного земельного участка для государственных и муниципальных нужд.

- образовать земельный участок **№65** под улично-дорожную сеть (12.0.1), **№66** под земельные участки (территории) общего пользования (12.0) путем раздела земельного участка с кадастровым номером 59:01:4319155:14;

- образовать земельный участок **№67** под улично-дорожную сеть (12.0.1) путем раздела земельного участка с кадастровым номером 59:01:4418025:43, при этом исходный земельный участок сохраняется в измененных границах, как земельный участок **№68**;

- образовать земельные участки **№69 и №70** под улично-дорожную сеть (12.0.1) из земель, государственная собственность на которые не разграничена;

- образовать земельные участки **№71, №72** земельные участки (территории)

- образовать земельные участки **№93, №94, №96** с видом разрешенного использования - земельные участки (территории) общего пользования (12.0) и участки **№95, №97, №98, №99, №100** под улично-дорожную сеть (12.0.1) из земель, государственная собственность на которые не разграничена.

- образовать земельные участки **№150, №151** под улично-дорожную сеть (12.0.1) путем раздела земельного участка с кадастровым номером 59:01:0000000:91526, при этом исходный земельный участок сохраняется в измененных границах, как земельный участок **№152**. Предусмотреть смену вида разрешенного использования земельного участка №152 под земельные участки (территории) общего пользования (12.0);

- образовать земельные участки **№153, №154** под земельные участки (территории) общего пользования (12.0) путем раздела земельного участка с кадастровым номером 59:01:0000000:91525, при этом исходный земельный участок сохраняется в измененных границах, как земельный участок **№155**. Предусмотреть смену вида разрешенного использования земельного участка №155 под объекты культурно-досуговой деятельности (3.6.1).

На втором этапе проектом межевания предлагается:

- образовать земельный участок **№101** и **№104** с видом разрешенного использования - земельные участки (территории) общего пользования (12.0), земельные участки **№102, №103, №105** и **№107** под культурное развитие (3.6), земельный участок **№106** под улично-дорожную сеть (12.0.1), участок **№136** под коммунальное обслуживание (3.1) путем раздела земельного участка **№1**, образованного на первом этапе;

- образовать земельные участки **№108, №109, №110**, под культурное развитие (3.6), земельные участки **№112** и **№113** под улично-дорожную сеть (12.0.1) путем раздела земельного участка **№2**, образованного на первом этапе;

- образовать земельный участок **№114** под объекты культурно-деловой деятельности (3.6.1) путем перераспределения промежуточного земельного участка №79 и земель, государственная собственность на которые не разграничена с целью исключения вклинивания, вкрапливания и изломанности границ в соответствии с требованиями ст.11.9 ЗК РФ.

В границах земельного участка с условным номером №114 установить обременение с целью обеспечения доступа (прохода, проезда) шириной 9,0 метров для устройства пешеходной улицы вдоль кромки долины р. Егошиха;

- образовать земельный участок **№115** под улично-дорожную сеть (12.0.1) путем объединения промежуточных земельных участков №77 и №80, образованных на 1 этапе;

- образовать земельный участок **№116** под объекты культурно-досуговой деятельности (3.6.1) путем объединения промежуточных земельных участков №21, №26, образованных в 1 этапе, и земельного участка с кадастровым номером 59:01:4410041:399.

- образовать земельный участок **№117** под улично-дорожную сеть (12.0.1) путем объединения промежуточных земельных участков №15, №16, №17, №22, образованных в 1 этапе;

- образовать земельный участок **№118** под объекты культурно-досуговой деятельности (3.6.1) путем перераспределения промежуточного земельного участка №28, образованного на 1 этапе, и земель, государственная собственность на которые не разграничена;

- образовать земельный участок **№119** под объекты культурно-досуговой деятельности (3.6.1) путем объединения промежуточных земельных участков №20 и №30, образованных в 1 этапе.

В границах земельного участка с условным номером №119 установить обременение с целью обеспечения доступа (прохода, проезда) шириной 6,0 метров к земельным участкам фактического землепользования, расположенным в глубине квартала;

- образовать земельный участок **№120** под объекты культурно-досуговой деятельности (3.6.1) путем объединения промежуточных земельных участков №31, №42 и №64, образованных в 1 этапе.

В границах земельного участка с условным номером №120 установить обременение с целью обеспечения доступа (прохода, проезда) шириной 6,0 метров к земельным участкам фактического землепользования, расположенным в глубине квартала;

- образовать земельный участок **№121** под улично-дорожную сеть (12.0.1) путем перераспределения промежуточного земельного участка №43, образованного на 1 этапе, и земель, государственная собственность на которые не разграничена;

- образовать земельный участок **№122** под выставочно - ярмарочную деятельность (4.10) путем перераспределения промежуточного участка №44, образованного на 1 этапе, и земель, государственная собственность на которые не разграничена;

- образовать земельный участок **№123** земельные участки (территории) общего пользования (12.0) путем объединения промежуточных земельных участков №33, №34, №37, №40, №72, №90, №93, №94 и №154, образованных в 1 этапе;

- образовать земельный участок **№124** под улично-дорожную сеть (12.0.1) путем объединения промежуточных земельных участков №29, №32, №35, №38, №63, №73, №88, №89, №91 и №95, образованных на 1 этапе;

- образовать земельный участок **№125** под улично-дорожную сеть (12.0.1) путем перераспределения промежуточного земельного участка №41, образованного на 1 этапе, и земель, государственная собственность на которые не разграничена;

- образовать земельный участок **№126** под выставочно-ярмарочную деятельность (4.10) путем объединения промежуточных земельных участков №36, №39, №59 и №92, образованных на 1 этапе;

- образовать земельный участок **№127** под улично-дорожную сеть (12.0.1) путем объединения промежуточных земельных участков №49 и №51, образованных на 1 этапе;

- образовать земельный участок **№128** под улично-дорожную сеть (12.0.1) путем объединения промежуточных земельных участков №47, №52 и №58, образованных на 1 этапе;

- образовать земельный участок **№129** под земельные участки (территории) общего пользования (12.0) путем перераспределения промежуточного земельного участка №57, образованного в 1 этапе, и земель, государственная собственность на которые не разграничена;

- образовать земельный участок **№130** под благоустройство территории (12.0.2.) путем перераспределения промежуточного земельного участка №14, образованного на 1 этапе, и земель, государственная собственность на которые не разграничена;

- образовать земельный участок **№131** под парки культуры и отдыха (3.6.2) путем объединения промежуточных участков №78, №81 и №82, образованных на 1 этапе. Объединение земельных участков возможно только после прекращения права постоянного (бессрочного) пользования на земельный участок №78.

- образовать земельный участок **№132** земельные участки (территории) общего пользования (12.0) путем объединения промежуточных земельных участков №66, №71, №96 и №152, №153, образованных на 1 этапе, и земельных участков с кадастровыми номерами 59:01:4418026:2 и 59:01:4310041:192;

- образовать земельный участок **№133** под улично-дорожную сеть (12.0.1) путем перераспределения промежуточного земельного участка №67, образованного на первом этапе, и земель, государственная собственность на которые не разграничена;

- образовать земельный участок **№134** под улично-дорожную сеть (12.0.1) путем перераспределения промежуточного участка №75, образованного на 1 этапе, и земель, государственная собственность на которые не разграничена;

- образовать земельный участок **№135** под улично-дорожную сеть (12.0.1) путем перераспределения промежуточного земельного участка №10, образованного на первом этапе, и земель, государственная собственность на которые не разграничена;

- образовать земельный участок **№137** под улично-дорожную сеть (12.0.1) путем объединения промежуточных земельных участков №6, №12, №19 и №27, №97, №98, №99, №100, №150, №151, образованных на 1 этапе, и земельных участков с кадастровыми номерами 59:01:4410041:9, 59:01:4410041:10, 59:01:4418026:28, 59:01:4410041:124, 59:01:4410041:398, 59:01:4418026:31 и 59:01:0000000:88023. Земельные участки 59:01:4410041:9, 59:01:4410041:10, 59:01:4418026:28, 59:01:4410041:124 находятся в частной собственности, поэтому образование земельных участков возможно после проведения процедуры изъятия исходных земельных участков для государственных и муниципальных нужд.

- образовать земельный участок **№156** под улично-дорожную сеть (12.0.1) путем объединения промежуточных земельных участков №13, №74, образованных на первом этапе.

- образовать земельный участок **№157** под объекты культурно-досуговой

деятельности (3.6.1) путем перераспределения промежуточного земельного участка №155, образованного на 1 этапе, и земель, государственная собственность на которые не разграничена;

На третьем этапе проектом межевания предлагается:

- образовать земельный участок **№138** земельные участки (территории) общего пользования (12.0) путем объединения промежуточных земельных участков №106, №113 и №137, образованных на 2 этапе;

- образовать земельный участок **№139** под культурное развитие (3.6) путем объединения промежуточных земельных участков №107 и №108, образованных на 2 этапе;

- образовать земельный участок **№140** под объекты культурно-досуговой деятельности (3.6.1) путем перераспределения промежуточного земельного участка №116, образованного на 2 этапе, и земель, государственная собственность на которые не разграничена.

В границах земельного участка с условным номером №140 установить обременение с целью обеспечения доступа (прохода, проезда) шириной 6,0 метров для обслуживания и эксплуатации подстанции;

- образовать земельный участок **№141** под улично-дорожную сеть (12.0.1) путем перераспределения промежуточного земельного участка №127, образованного на 2 этапе, и земель, государственная собственность на которые не разграничена;

- образовать земельный участок **№142** под улично-дорожную сеть (12.0.1) путем перераспределения промежуточного земельного участка №128, образованного на 2 этапе, и земель, государственная собственность на которые не разграничена;

- образовать земельный участок **№143** под улично-дорожную сеть (12.0.1) путем объединения промежуточных земельных участков №112 №135, образованных на 2 этапе, и земельных участков с кадастровыми номерами 59:01:4410040:2 и 59:01:4410040:6;

- образовать земельный участок **№144** под культурное развитие (3.6) путем объединения промежуточных земельных участков №3, образованного на первом этапе, и №110, образованного на втором этапе.

- образовать земельный участок **№158** под объекты культурно-досуговой

деятельности (3.6.1) путем объединения промежуточных земельных участков №118 и №157, образованных на втором этапе.

2.2 Перечень и сведения о площади образуемых земельных участков, которые будут отнесены к территориям общего пользования или имуществу общего пользования, в том числе в отношении которых предполагаются резервирование и (или) изъятие для государственных или муниципальных нужд

В соответствии с документами территориального планирования проектом предусмотрено резервирование и изъятие земельных участков для государственных и муниципальных нужд в границах территории с целью реконструкции улично-дорожной сети.

Кроме того, в границах образуемых земельных участков №30, №42, №59, №60, №61, №93, №94, №95 расположены объекты капитального строительства (жилые дома), попадающие под изъятие для государственных или муниципальных нужд с целью реконструкции улично-дорожной сети, в том числе жилые дома по адресам: г. Пермь, ул. Парковая, 1, ул. Парковая, 2, ул. Парковая, 3, ул. Разгуляйская, 1-я, 7. Данные о точном местоположении границ и предоставлении данных земельных участков отсутствуют.

Границы территории, в отношении которой в соответствии с законодательством о градостроительной деятельности принято Распоряжение Правительства Пермского края «О принятии решения о комплексном развитии территории нежилой застройки в микрорайоне «Разгуляй» Ленинского района города Перми» от 19.01.2022г. №9-рп, отображена на листе 4 – Чертеж межевания территории. «Земельные участки, подлежащие резервированию и изъятию для государственных и муниципальных нужд».

2.3 Вид разрешенного использования образуемых земельных участков в соответствии с проектом планировки территории

Вид разрешенного использования образуемых земельных участков отражен в Таблице 2 – Экспликация образуемых и изменяемых земельных участков.

2.4 Целевое назначение лесов, вид (виды) разрешенного использования лесного участка, количественные и качественные характеристики лесного участка, сведения о нахождении лесного участка в границах особо защитных участков лесов (в случае, если подготовка проекта межевания территории осуществляется в целях определения местоположения границ образуемых и (или) изменяемых лесных участков)

На территории в границах проекта межевания отсутствуют леса и лесные участки.

2.5 Сведения о границах территории, в отношении которой утвержден проект межевания, содержащие перечень координат характерных точек этих границ в системе координат, используемой для ведения Единого государственного реестра недвижимости

Каталог координат поворотных точек границ образуемых земельных участков представлен в Приложении 1.

Каталог координат характерных точек границы территории, в отношении которой подготавливается проект межевания территории, представлен в Приложении 2.

Таблица 2
Экспликация образуемых и изменяемых земельных участков

Номер участка на чертеже	Адрес земельного участка	Вид разрешенного использования	Площадь по документам, кв. м.	Площадь по проекту кв.м
1	2	3	4	5
1 этап				
1	г. Пермь, Ленинский район, ул. Советская	земельные участки (территории) общего пользования (12.0)	47511	47511
2	г. Пермь, Ленинский район, ул. Советская	культурное развитие (3.6)	37389	37389
3	г. Пермь, Ленинский район	культурное развитие (3.6)	-	37

Номер участка на чертеже	Адрес земельного участка	Вид разрешенного использования	Площадь по документам, кв. м.	Площадь по проекту кв.м
1	2	3	4	5
4	г. Пермь, Свердловский, Ленинский районы, улица Николая Островского на участке от улицы Революции до улицы Советской	Для капитального ремонта автомобильной дороги по улице Николая Островского на участке от улицы Революции до улицы Советской	40536 +/- 174	40499
5	г. Пермь, Ленинский район	земельные участки (территории) общего пользования (12.0)	-	612
6	г. Пермь, Ленинский район	земельные участки (территории) общего пользования (12.0)	-	8896
7	г. Пермь, Ленинский район	земельные участки (территории) общего пользования (12.0)/ улично-дорожная сеть (12.0.1)	10770 +/- 11	1874
10	г. Пермь, Ленинский район	улично-дорожная сеть (12.0.1)	-	369
11	г.Пермь, Ленинский район, ул.Максима Горького, д 2	под учебные корпуса и мастерские	3075 +/- 12	2707
12	г. Пермь, Ленинский район, ул. Петропавловская	улично-дорожная сеть (12.0.1)	-	2739
13	г. Пермь, Ленинский район	улично-дорожная сеть (12.0.1)	-	32
14	г. Пермь, Ленинский район, ул. Петропавловская	благоустройство территории (12.0.2)	-	5008
15	г. Пермь, Ленинский район	улично-дорожная сеть (12.0.1)	-	150
16	г. Пермь, Ленинский район	улично-дорожная сеть (12.0.1)	-	269
17	г. Пермь, Ленинский район	улично-дорожная сеть (12.0.1)	-	670

Проект межевания территории для размещения объекта регионального значения

«Культурно-рекреационное пространство». Основная часть



Номер участка на чертеже	Адрес земельного участка	Вид разрешенного использования	Площадь по документам, кв. м.	Площадь по проекту кв.м
1	2	3	4	5
18	г. Пермь, Ленинский район	улично-дорожная сеть (12.0.1)	-	839
19	г. Пермь, Ленинский район	улично-дорожная сеть (12.0.1)	-	59
20	г. Пермь, Ленинский район	объекты культурно-досуговой деятельности (3.6.1)	-	259
21	г. Пермь, Ленинский район	объекты культурно-досуговой деятельности (3.6.1)	21803 +/- 15	19556
22	г. Пермь, Ленинский район	улично-дорожная сеть (12.0.1)	-	310
24	Пермский край, г.Пермь, Ленинский район, ул. Суксунская	коммунальное обслуживание (3.1)	-	1397
26	г. Пермь, Ленинский район	объекты культурно-досуговой деятельности (3.6.1)	-	67
27	ул. Суксунская, ул. Петропавловская и ул. Фрезеровщиков, участок № 2	улично-дорожная сеть (12.0.1)	96,76 +/-8	30
28	г. Пермь, Ленинский район	объекты культурно-досуговой деятельности (3.6.1)	-	979
29	г. Пермь, Ленинский район	улично-дорожная сеть (12.0.1)	-	423
30	г. Пермь, Ленинский район	объекты культурно-досуговой деятельности (3.6.1)	-	1 828
31	г. Пермь, Ленинский район	объекты культурно-досуговой деятельности (3.6.1)	-	573
32	г. Пермь, Ленинский район	улично-дорожная сеть (12.0.1)	-	391
33	г.Пермь, Ленинский район, ул.Парковая, д 7	земельные участки (территории) общего пользования (12.0)	1029 +/-7	33
34	г. Пермь, Ленинский район	земельные участки (территории) общего пользования (12.0)	-	168

Проект межевания территории для размещения объекта регионального значения

«Культурно-рекреационное пространство». Основная часть.



Номер участка на чертеже	Адрес земельного участка	Вид разрешенного использования	Площадь по документам , кв. м.	Площадь по проекту кв.м
1	2	3	4	5
35	г. Пермь, Ленинский район	улично-дорожная сеть (12.0.1)	-	436
36	г. Пермь, Ленинский район, ул. 1-я Разгуляйская	выставочно-ярмарочная деятельность (4.10)	-	722
37	г. Пермь, Ленинский район	земельные участки (территории) общего пользования (12.0)	-	447
38	г. Пермь, Ленинский район	улично-дорожная сеть (12.0.1)	-	398
39	г. Пермь, Ленинский район, ул. 1-я Разгуляйская	выставочно-ярмарочная деятельность (4.10)	-	293
40	г.Пермь, Ленинский район, ул.Разгуляйская	земельные участки (территории) общего пользования (12.0)	-	744
41	г. Пермь, Ленинский район, ул. Разгуляйская	улично-дорожная сеть (12.0.1)	-	120
42	г. Пермь, Ленинский район	объекты культурно-досуговой деятельности (3.6.1)	-	2 275
43	г. Пермь, Ленинский район, ул. 2-я Разгуляйская	улично-дорожная сеть (12.0.1)	-	173
44	г. Пермь, Ленинский район, ул. Пермская, 1	выставочно-ярмарочная деятельность (4.10)	7160+/-18	6991
45	г. Пермь, Ленинский район	объекты культурно-досуговой деятельности (3.6.1)	-	1 059
46	г.Пермь, Ленинский район, ул. Ленина	улично-дорожная сеть (12.0.1)	-	1
47	г. Пермь, Ленинский и Мотовилихинский район, ул. Уральская	улично-дорожная сеть (12.0.1)	-	446

Проект межевания территории для размещения объекта регионального значения

«Культурно-рекреационное пространство». Основная часть.



Номер участка на чертеже	Адрес земельного участка	Вид разрешенного использования	Площадь по документам, кв. м.	Площадь по проекту кв.м
1	2	3	4	5
48	г. Пермь, Ленинский район, ул. Парковая	выставочно-ярмарочная деятельность (4.10)	-	961
49	г. Пермь, Ленинский район, ул. 2-я Разгуляйская	улично-дорожная сеть (12.0.1)	-	15
50	г. Пермь, Ленинский район, ул.2-я Разгуляйская	выставочно-ярмарочная деятельность (4.10)	-	800
51	г. Пермь, Ленинский район, ул. 2-я Разгуляйская	улично-дорожная сеть (12.0.1)	-	22
52	г. Пермь, Ленинский и Мотовилихинский район, ул. Уральская	улично-дорожная сеть (12.0.1)	-	260
53	г. Пермь, Ленинский район, ул.2-я Разгуляйская	выставочно-ярмарочная деятельность (4.10)	-	476
54	г. Пермь, Ленинский район	для капитального ремонта ул. Уральская от ул. Парковая до ул. Розалии Землячки (после смены – Земельные участки (территории) общего пользования (12.0))	-	4504
55	г. Пермь, Ленинский район	для капитального ремонта ул. Уральская от ул. Парковая до ул. Розалии Землячки (после смены – Земельные участки (территории) общего пользования (12.0))	-	23

Номер участка на чертеже	Адрес земельного участка	Вид разрешенного использования	Площадь по документам, кв. м.	Площадь по проекту кв.м
1	2	3	4	5
65	г. Пермь, Мотовилихинский район, б-р Гагарина	улично-дорожная сеть (12.0.1)	-	200
66	г. Пермь, Мотовилихинский район	земельные участки (территории) общего пользования (12.0)	-	160
67	г. Пермь, Ленинский район, ул. Монастырская	улично-дорожная сеть (12.0.1)	-	470
68	г. Пермь, Ленинский район, ул. Монастырская, 2	для строительства инженерного блока	552 +/-8	82
69	г. Пермь, Ленинский район, ул. 1-я Разгуляйская	улично-дорожная сеть (12.0.1)	-	1 313
70	г. Пермь, Ленинский район, ул. Мал. Парковая	улично-дорожная сеть (12.0.1)	-	910
71	г. Пермь, Ленинский район, ул. Парковая	земельные участки (территории) общего пользования (12.0)	-	4
72	г. Пермь, Ленинский район, ул. Парковая	земельные участки (территории) общего пользования (12.0)	-	21
73	г. Пермь, Ленинский район, ул. Парковая	улично-дорожная сеть (12.0.1)	-	136
74	г. Пермь, Ленинский район, ул. Парковая	улично-дорожная сеть (12.0.1)	-	2 094
75	г. Пермь, Ленинский район	улично-дорожная сеть (12.0.1)	-	1 711

Номер участка на чертеже	Адрес земельного участка	Вид разрешенного использования	Площадь по документам, кв. м.	Площадь по проекту кв.м
1	2	3	4	5
82	Пермский край, г.Пермь, Мотовилихинский район	парки культуры и отдыха (3.6.2)	-	273
83	Пермский край, г.Пермь, Мотовилихинский район	земельные участки (территории) общего пользования (12.0)	-	1 583
84	Пермский край, г.Пермь, Мотовилихинский район	улично-дорожная сеть (12.0.1)	-	783
85	Пермский край, г.Пермь, Мотовилихинский район	улично-дорожная сеть (12.0.1)	-	2 875
86	Пермский край, г.Пермь, Мотовилихинский район	улично-дорожная сеть (12.0.1)	-	792
87	Пермский край, г.Пермь, Мотовилихинский район	улично-дорожная сеть (12.0.1)	-	2 443
88	г. Пермь, Ленинский район	улично-дорожная сеть (12.0.1)	-	1412
89	г. Пермь, Ленинский район	улично-дорожная сеть (12.0.1)	-	278
90	г. Пермь, Ленинский район	земельные участки (территории) общего пользования (12.0)	-	105
91	г. Пермь, Ленинский район	улично-дорожная сеть (12.0.1)	-	338
92	г. Пермь, Ленинский район	выставочно-ярмарочная деятельность (4.10)	-	630
93	г. Пермь, Ленинский район	земельные участки (территории) общего пользования (12.0)	-	3811
94	г. Пермь, Ленинский район	земельные участки (территории) общего пользования (12.0)	-	506
95	г. Пермь, Ленинский район	улично-дорожная сеть (12.0.1)	-	803

Проект межевания территории для размещения объекта регионального значения

«Культурно-рекреационное пространство». Основная часть.



Номер участка на чертеже	Адрес земельного участка	Вид разрешенного использования	Площадь по документам , кв. м.	Площадь по проекту кв.м
1	2	3	4	5
96	г. Пермь, Ленинский район	земельные участки (территории) общего пользования (12.0)	-	77599
97	г. Пермь, Ленинский район	улично-дорожная сеть (12.0.1)	-	2981
98	г. Пермь, Ленинский район	улично-дорожная сеть (12.0.1)	-	348
99	г. Пермь, Ленинский район	улично-дорожная сеть (12.0.1)	-	1011
100	г. Пермь, Ленинский район	улично-дорожная сеть (12.0.1)	-	2608
150	г. Пермь, Ленинский район	улично-дорожная сеть (12.0.1)	-	66
151	г. Пермь, Ленинский район	улично-дорожная сеть (12.0.1)	-	108
152	г. Пермь, Ленинский район	земельные участки (территории) общего пользования (12.0)	576 +/- 10.42	402
153	г. Пермь, Ленинский район	земельные участки (территории) общего пользования (12.0)	-	79
154	г. Пермь, Ленинский район	земельные участки (территории) общего пользования (12.0)	-	386
155	г. Пермь, Ленинский район	объекты культурно-досуговой деятельности (3.6.1)	794 +/- 11.68	329

Проект межевания территории для размещения объекта регионального значения

«Культурно-рекреационное пространство». Основная часть



Номер участка на чертеже	Адрес земельного участка	Вид разрешенного использования	Площадь по документам, кв. м.	Площадь по проекту кв.м
1	2	3	4	5
119	г. Пермь, Ленинский район	объекты культурно-досуговой деятельности (3.6.1)	-	2 087
120	г. Пермь, Ленинский район	объекты культурно-досуговой деятельности (3.6.1)	-	3 200
121	г. Пермь, Ленинский район, ул. 2-я Разгуляйская	улично-дорожная сеть (12.0.1)	-	1 605
122	г.Пермь, Ленинский район, ул. Пермская, 1	выставочно-ярмарочная деятельность (4.10)	-	7 054
123	г. Пермь, Ленинский район	земельные участки (территории) общего пользования (12.0)	-	6 221
124	г. Пермь, Ленинский район	улично-дорожная сеть (12.0.1)	-	4 912
125	г. Пермь, Ленинский район	улично-дорожная сеть (12.0.1)	-	1 247
126	г.Пермь, Ленинский район	выставочно-ярмарочная деятельность (4.10)	-	2 953
127	г. Пермь, Ленинский район и Мотовилихинский район	улично-дорожная сеть (12.0.1)	-	37
128	г. Пермь, район Мотовилихинский, ул. Углеуральская	улично-дорожная сеть (12.0.1)	-	56 602
129	г. Пермь, Ленинский район и Мотовилихинский	земельные участки (территории) общего пользования (12.0)	-	4 693
130	г. Пермь, Ленинский район	благоустройство территории (12.0.2)	-	5 162
131	Пермский край, г.Пермь, Мотовилихинский район	парки культуры и отдыха (3.6.2)	-	3 218

Проект межевания территории для размещения объекта регионального значения

«Культурно-рекреационное пространство». Основная часть



Номер участка на чертеже	Адрес земельного участка	Вид разрешенного использования	Площадь по документам, кв. м.	Площадь по проекту кв.м
1	2	3	4	5
132	г. Пермь, Ленинский район и Мотовилихинский	земельные участки (территории) общего пользования (12.0)	-	87 267
133	г.Пермь, Ленинский район, ул.Монастырская	улично-дорожная сеть (12.0.1)	-	9 322
134	г. Пермь, Ленинский район, ул. Монастырская	улично-дорожная сеть (12.0.1)	-	6 063
135	г. Пермь, Ленинский район	улично-дорожная сеть (12.0.1)	-	1 519
136	г. Пермь, Ленинский район	коммунальное обслуживание (3.1)	-	955
137	г. Пермь, Ленинский район	улично-дорожная сеть (12.0.1)	-	27407
156	г. Пермь, Ленинский район	улично-дорожная сеть (12.0.1)	-	2126
157	г. Пермь, Ленинский район	объекты культурно-досуговой деятельности (3.6.1)	-	380
3 этап				
138	г. Пермь, Ленинский район	земельные участки (территории) общего пользования (12.0)	-	36892
139	г. Пермь, Ленинский район	культурное развитие (3.6)	-	28171
140	г. Пермь, Ленинский район	объекты культурно-досуговой деятельности (3.6.1)	-	19951
141	г. Пермь, Ленинский район	улично-дорожная сеть (12.0.1)	-	1 201
142	г. Пермь, Ленинский район и Мотовилихинский район	улично-дорожная сеть (12.0.1)	-	56 856
143	г. Пермь, Ленинский район	улично-дорожная сеть (12.0.1)	-	3 745
144	г. Пермь, Ленинский район	культурное развитие (3.6)	-	4340

Номер участка на чертеже	Адрес земельного участка	Вид разрешенного использования	Площадь по документам, кв. м.	Площадь по проекту кв.м
1	2	3	4	5
158	г. Пермь, Ленинский район	объекты культурно-досуговой деятельности (3.6.1)	-	1254

Таблица 3

Экспликация земельных участков и объектов капитального строительства, подлежащих резервированию и изъятию для государственных и муниципальных нужд

Номер участка на чертеже (условные номера образуемых земельных участков, в том числе в отношении которых предполагаются их резервирование и (или) изъятие для государственных или муниципальных нужд)	Условный номер на плане фактического землепользования	Кадастровый номер земельного участка/объекта капитального строительства, размещенного на данном земельном участке	Адрес земельного участка/объекта капитального строительства, размещенного на данном земельном участке	Правообладатель	Вид права	Вид разрешенного использования земельного участка	Цель резервирования и (или) изъятия	Площадь земельного участка	Площадь резервируемой и (или) изымаемой части
1	2	3	4	5	6	7	8	9	10
1	077:18	59:01:4410077:18/ 59:01:4410041:43	Пермский край, г.Пермь, Ленинский район, ул.Суксунская, д 8/Пермский край, г. Пермь, Ленинский район, ул. Суксунская, д. 8	Осташев С.Г.	Собственность	Под 2-этажный бревенчатый жилой дом с теплым пристроем (лит. А, А1), с 4 холодными	для реконструкции и улично-дорожной сети	1220 +/- 12	1220

Номер участка на чертеже (условные номера образуемых земельных участков, в том числе в отношении которых предполагаются их резервирование и (или) изъятие для государственных или муниципальных нужд)	Условный номер на плане фактического землепользования	Кадастровый номер земельного участка/объекта капитального строительства, размещенного на данном земельном участке	Адрес земельного участка/объекта капитального строительства, размещенного на данном земельном участке	Правообладатель	Вид права	Вид разрешенного использования земельного участка	Цель резервирования и (или) изъятия	Площадь земельного участка	Площадь резервируемой и (или) изымаемой части
1	2	3	4	5	6	7	8	9	10
						пристройка (лит. а-а3), служебные строения: 6 навесов (лит. Г-Г4,Г6), баню (лит. Г5), туалет (Г7), овощную яму (Г8), 4			

Номер участка на чертеже (условные номера образуемых земельных участков, в том числе в отношении которых предполагаются их резервирование и (или) изъятие для государственных или муниципальных нужд)	Условный номер на плане фактического землепользования	Кадастровый номер земельного участка/объекта капитального строительства, размещенного на данном земельном участке	Адрес земельного участка/объекта капитального строительства, размещенного на данном земельном участке	Правообладатель	Вид права	Вид разрешенного использования земельного участка	Цель резервирования и (или) изъятия	Площадь земельного участка	Площадь резервируемой и (или) изымаемой части
1	2	3	4	5	6	7	8	9	10
						ограждения (1,2,3,4)			
2	078:1	59:01:4410078:1 (без координат границ)/ 59:01:4410078:10	Пермский край, г.Пермь, Ленинский район, ул.Разгуляйская 1-я, д 3/ Пермский край, г. Пермь, Ленинский район, ул. Разгуляйская 1-я, д. 3	Катламина И.Ф. (2/36)	Общая долевая собственность	Под индивидуальный жилой дом	для реконструкции улично-дорожной сети	1326	1326
3	078:6	59:01:4410078:6/ 59:01:4410078:68	Пермский край, г.Пермь, Ленинский район, ул.Разгуляйская 1-	Останина М.И. (1/2)	Общая долевая собственность	Под жилое садовое	для реконструкции улично-дорожной	1138	1138

Номер участка на чертеже (условные номера образуемых земельных участков, в том числе в отношении которых предполагаются их резервирование и (или) изъятие для государственных или муниципальных нужд)	Условный номер на плане фактического землепользования	Кадастровый номер земельного участка/объекта капитального строительства, размещенного на данном земельном участке	Адрес земельного участка/объекта капитального строительства, размещенного на данном земельном участке	Правообладатель	Вид права	Вид разрешенного использования земельного участка	Цель резервирования и (или) изъятия	Площадь земельного участка	Площадь резервируемой и (или) изымаемой части
1	2	3	4	5	6	7	8	9	10
			я, д 9/Пермский край, г. Пермь, Ленинский район, ул. Разгуляйская 1-я, д. 9			здание, для размещения иных объектов энергетики	сети		
4	077:4	59:01:4410077:4/ 59:01:4410041:40	Пермский край, г.Пермь, Ленинский район, ул.Суксунская, д 9/ Пермский край, г. Пермь, Ленинский район,	Долгих А.Г (1/4), Черных Е.А. (1/4)	Общая долевая собственность	Под индивидуальный жилой дом, для индивидуальной	для реконструкции улично-дорожной сети	619	619

Номер участка на чертеже (условные номера образуемых земельных участков, в том числе в отношении которых предполагаются их резервирование и (или) изъятие для государственных или муниципальных нужд)	Условный номер на плане фактического землепользования	Кадастровый номер земельного участка/объекта капитального строительства, размещенного на данном земельном участке	Адрес земельного участка/объекта капитального строительства, размещенного на данном земельном участке	Правообладатель	Вид права	Вид разрешенного использования земельного участка	Цель резервирования и (или) изъятия	Площадь земельного участка	Площадь резервируемой и (или) изымаемой части
1	2	3	4	5	6	7	8	9	10
			ул. Суксунская, д. 9			жилой застройк и			
5	078:35	59:01:4410078:35/ 59:01:4410078:9	Пермский край, г. Пермь, Ленинский район, ул. Разгуляйская, д. 1/Пермский край, г. Пермь, Ленинский район, ул. Разгуляйская, д. 1	Муниципальное образование город Пермь (2/5), Муляев И.Р. (1/10), Никитина Е.Ю. (1/5), Конюхова Н.А. (1/20), Конюхов Е.В. (7/120), Конюхов П.В.	Общая долевая собственность	индивидуальный жилой дом	для реконструкции и улично-дорожной сети	864 +/- 10	864



Номер участка на чертеже (условные номера образуемых земельных участков, в том числе в отношении которых предполагаются их резервирование и (или) изъятие для государственных или муниципальных нужд)	Условный номер на плане фактического землепользования	Кадастровый номер земельного участка/объекта капитального строительства, размещенного на данном земельном участке	Адрес земельного участка/объекта капитального строительства, размещенного на данном земельном участке	Правообладатель	Вид права	Вид разрешенного использования земельного участка	Цель резервирования и (или) изъятия	Площадь земельного участка	Площадь резервируемой и (или) изымаемой части
1	2	3	4	5	6	7	8	9	10
				(11/120), Муляева Г.С. (1/10)					
6	077:11	59:01:4410077:11/ 59:01:4410077:59	Пермский край, г.Пермь, Ленинский район, ул.Парковая, д 7/ Пермский край, г.Пермь, Ленинский район, ул.Парковая, д.7	Российская Федерация Западно- Уральское межрегионал ьное управление Федеральной службы по надзору в сфере природополь зования	Собстве нность Постоян ное (бессроч ное) пользо вание	Под здание гаража	для реконструкц ии улично- дорожной сети	1029 +/- 7	1029



Номер участка на чертеже (условные номера образуемых земельных участков, в том числе в отношении которых предполагаются их резервирование и (или) изъятие для государственных или муниципальных нужд)	Условный номер на плане фактического землепользования	Кадастровый номер земельного участка/объекта капитального строительства, размещенного на данном земельном участке	Адрес земельного участка/объекта капитального строительства, размещенного на данном земельном участке	Правообладатель	Вид права	Вид разрешенного использования земельного участка	Цель резервирования и (или) изъятия	Площадь земельного участка	Площадь резервируемой и (или) изымаемой части
1	2	3	4	5	6	7	8	9	10
7	082:38	59:01:4410082:38/ 59:01:4410082:8	Пермский край, г.Пермь, Ленинский район, ул.2-я Разгуляйская, д 12/ Пермский край, г. Пермь, р-н Ленинский, ул. Разгуляйская 2-я, д. 12	Новиков Н.Н.	Собственность	под индивидуальный жилой дом	для реконструкции и улично- дорожной сети	815 +/- 10	15
8	082:5	59:01:4410082:5/ 59:01:4410082:37	Пермский край, г.Пермь, Ленинский район, ул.2-я Разгуляйская, д 14/ Пермский	Арасланов Д.Г. (3/4), Арасланова Л.А. (1/4)	Общая долевая собственность	Индивидуальный жилой дом	для реконструкции и улично- дорожной сети	758 +/-6	282

Номер участка на чертеже (условные номера образуемых земельных участков, в том числе в отношении которых предполагаются их резервирование и (или) изъятие для государственных или муниципальных нужд)	Условный номер на плане фактического землепользования	Кадастровый номер земельного участка/объекта капитального строительства, размещенного на данном земельном участке	Адрес земельного участка/объекта капитального строительства, размещенного на данном земельном участке	Правообладатель	Вид права	Вид разрешенного использования земельного участка	Цель резервирования и (или) изъятия	Площадь земельного участка	Площадь резервируемой и (или) изымаемой части
1	2	3	4	5	6	7	8	9	10
			край, г.Пермь, Ленинский район, ул.Разгуляйская 2-я, д.14/ ул. Разгуляйская, д.6						
9	082:2	59:01:4410082:2/ 59:01:4410082:36	Пермский край, г.Пермь, Ленинский район, ул.Парковая, д 14/ Пермский край, г. Пермь, Ленинский район, ул. Парковая, д. 14	Павлов М.А. (2/3)	Общая долевая собственность	Под долю жилого дома	для реконструкции и улично-дорожной сети	1407,07 +/-8	446
10	040:6	59:01:4410040:6	Пермский край, г.Пермь,	Пермякова М.В. (1/20),	Общая долевая	Для строител	для реконструкц	570 +/-2	570



Номер участка на чертеже (условные номера образуемых земельных участков, в том числе в отношении которых предполагаются их резервирование и (или) изъятие для государственных или муниципальных нужд)	Условный номер на плане фактического землепользования	Кадастровый номер земельного участка/объекта капитального строительства, размещенного на данном земельном участке	Адрес земельного участка/объекта капитального строительства, размещенного на данном земельном участке	Правообладатель	Вид права	Вид разрешенного использования земельного участка	Цель резервирования и (или) изъятия	Площадь земельного участка	Площадь резервируемой и (или) изымаемой части
1	2	3	4	5	6	7	8	9	10
				Бородулин Г.С. (1/10), Пермяков В.Я. (1/20)					
11	026:2 1	59:01:4418026:21/ 59:01:4418026:178	край Пермский, г. Пермь, р-н Ленинский, ул. Суксунская, 7/Пермский край, г.Пермь, Ленинский р-н, улица Суксунская, д.7	Открытое акционерное общество "Межрегиональная распределительная сетевая компания Урала"	собственность	под 2-этажное здание подстанции электрической "Разгуляй"	для реконструкции улично-дорожной сети	1707.85+ /-8	310
12	078:2	59:01:4410078:2/ 59:01:4410078:38	край Пермский, г. Пермь, р-он Ленинский, ул. 1-я	Ромодин А. М. (6/24); Костарев А. В.	Общая долевая собственность	Под индивидуальный	для реконструкции улично-	1073	1073



Номер участка на чертеже (условные номера образуемых земельных участков, в том числе в отношении которых предполагаются их резервирование и (или) изъятие для государственных или муниципальных нужд)	Условный номер на плане фактического землепользования	Кадастровый номер земельного участка/объекта капитального строительства, размещенного на данном земельном участке	Адрес земельного участка/объекта капитального строительства, размещенного на данном земельном участке	Правообладатель	Вид права	Вид разрешенного использования земельного участка	Цель резервирования и (или) изъятия	Площадь земельного участка	Площадь резервируемой и (или) изымаемой части
1	2	3	4	5	6	7	8	9	10
			Разгуляйская и Парковая, 1/4/ Пермский край, г. Пермь, Ленинский район, ул. Парковая/Разгуляйская 1-я, д. 4/1	(1/8); Макарова Н. А. (2/20); Макарова О. Н. (1/20); Ичетовкин С. Н. (1/20); Макарова Т. Н. (1/20)	ность	жилой дом	дорожной сети		

Каталог координат поворотных точек границ образуемых земельных участков

№ участка	№ точки	Система координат МСК-59		Система координат г. Перми	
		Координата X	Координата Y	Координата X	Координата Y
1	2	3	5	6	7
1 этап					
1	1	519103.36	2232959.24	639.95	1519.05
	2	519238.43	2233251.57	776.90	1810.50
	3	519228.01	2233255.20	766.50	1814.20
	4	519202.24	2233219.03	740.50	1778.20
	5	519110.86	2233071.63	648.17	1631.39
	6	519103.16	2233059.22	640.39	1619.03
	7	519050.31	2232983.94	587.06	1544.09
	8	519032.91	2232959.16	569.50	1519.42
	9	519006.29	2232919.97	542.63	1480.40
	10	518957.70	2232846.87	493.57	1407.62
	11	518957.41	2232846.39	493.28	1407.14
	12	518949.19	2232834.01	484.98	1394.81
	13	518921.72	2232837.65	457.53	1398.63
	14	518916.44	2232838.60	452.26	1399.61
	15	518893.95	2232834.90	429.75	1396.06
	16	518868.76	2232828.90	404.52	1390.22
	17	518832.49	2232921.97	368.85	1483.52
	18	518823.52	2232929.43	359.93	1491.04
	19	518792.98	2232920.34	329.33	1482.14
	20	518794.97	2232912.62	331.27	1474.41
	21	518819.82	2232816.37	355.50	1378.00
	22	518820.14	2232816.51	355.82	1378.14
	23	518832.55	2232779.65	367.99	1341.20
	24	518968.00	2232676.84	502.78	1237.53
	25	518999.24	2232735.52	534.40	1296.00
	26	519089.56	2232930.14	625.96	1490.04
2	27	518834.33	2232409.65	367.40	971.20
	28	518869.43	2232486.88	402.99	1048.20
	29	518884.81	2232517.51	418.57	1078.73
	30	518886.93	2232519.09	420.70	1080.30
	31	518929.50	2232601.37	463.80	1162.31
	32	518929.48	2232604.77	463.80	1165.71
	33	518968.00	2232676.84	502.78	1237.53
	34	518832.55	2232779.65	367.99	1341.20
	35	518816.75	2232773.72	352.16	1335.38
	36	518810.60	2232771.41	345.99	1333.10
	37	518809.90	2232771.13	345.29	1332.83
	38	518815.86	2232751.48	351.12	1313.14
	39	518840.10	2232722.84	375.18	1284.35
	40	518850.53	2232690.12	385.40	1251.56

№ участка	№ точки	Система координат МСК-59		Система координат г. Перми	
		Координата X	Координата Y	Координата X	Координата Y
1	2	3	5	6	7
	41	518835.43	2232656.45	370.08	1217.99
	42	518819.82	2232639.29	354.36	1200.93
	43	518803.19	2232635.67	337.71	1197.42
	44	518799.10	2232628.59	333.57	1190.36
	45	518770.36	2232619.15	304.78	1181.11
	48	518764.91	2232609.11	299.26	1171.10
	49	518754.66	2232611.22	289.02	1173.28
	50	518729.98	2232565.41	264.05	1127.63
	51	518733.99	2232563.37	268.05	1125.56
	52	518753.50	2232553.42	287.49	1115.49
	53	518757.47	2232551.31	291.45	1113.35
	54	518766.80	2232546.58	300.75	1108.56
	55	518772.68	2232543.60	306.61	1105.54
	56	518776.56	2232541.63	310.48	1103.55
	57	518766.47	2232520.45	300.25	1082.43
	58	518751.35	2232488.72	284.93	1050.80
	61	518812.63	2232459.72	346.02	1021.41
	62	518820.18	2232455.93	353.55	1017.57
	63	518820.89	2232448.66	354.21	1010.30
3	64	518756.05	2232548.53	290.01	1110.58
	65	518761.35	2232545.75	295.29	1107.77
	66	518762.04	2232544.10	295.97	1106.11
	67	518763.22	2232543.42	297.15	1105.42
	68	518765.01	2232543.16	298.94	1105.15
	69	518766.80	2232546.58	300.75	1108.56
	70	518757.47	2232551.31	291.45	1113.35
4	71	518467.53	2232695.67	2.44	1259.57
	72	518538.32	2232658.20	72.99	1221.65
	73	518536.13	2232653.65	70.77	1217.11
	74	518536.85	2232651.86	71.48	1215.32
	75	518538.47	2232647.80	73.07	1211.25
	76	518602.23	2232616.74	136.63	1179.78
	77	518609.62	2232614.98	144.01	1177.97
	78	518609.90	2232615.08	144.29	1178.07
	79	518610.93	2232615.46	145.33	1178.44
	80	518615.60	2232617.15	150.01	1180.10
	81	518618.43	2232622.62	152.87	1185.55
	82	518622.82	2232620.37	157.25	1183.27
	83	518623.04	2232620.26	157.47	1183.16
	84	518690.72	2232585.45	224.92	1147.92
	85	518699.98	2232580.72	234.15	1143.13
	86	518729.98	2232565.41	264.05	1127.63
	87	518733.99	2232563.37	268.05	1125.56
	88	518753.50	2232553.42	287.49	1115.49

№ участка	№ точки	Система координат МСК-59		Система координат г. Перми	
		Координата X	Координата Y	Координата X	Координата Y
1	2	3	5	6	7
	89	518757.47	2232551.31	291.45	1113.35
	90	518756.05	2232548.53	290.01	1110.58
	91	518761.35	2232545.75	295.29	1107.77
	92	518762.04	2232544.10	295.97	1106.11
	93	518763.22	2232543.42	297.15	1105.42
	94	518765.01	2232543.16	298.94	1105.15
	95	518766.80	2232546.58	300.75	1108.56
	96	518772.68	2232543.60	306.61	1105.54
	97	518776.56	2232541.63	310.48	1103.55
	98	518768.05	2232523.77	301.85	1085.74
	99	518766.47	2232520.45	300.25	1082.43
	100	518745.65	2232530.38	279.50	1092.50
	101	518677.94	2232563.45	212.00	1126.00
	102	518677.79	2232564.20	211.85	1126.75
	103	518677.61	2232564.30	211.67	1126.85
	104	518652.35	2232577.79	186.50	1140.51
	105	518612.48	2232598.89	146.77	1161.86
	106	518612.21	2232599.03	146.50	1162.00
	107	518589.14	2232609.59	123.50	1172.71
	108	518563.60	2232622.80	98.04	1186.08
	109	518561.04	2232624.70	95.50	1188.00
	110	518508.87	2232651.62	43.50	1215.26
	111	518508.49	2232652.10	43.12	1215.74
	112	518503.58	2232654.47	38.23	1218.14
	113	518476.07	2232668.37	10.81	1232.22
	114	518459.02	2232677.27	-6.19	1241.23
	115	518464.21	2232688.48	-0.92	1252.40
	71	518467.53	2232695.67	2.44	1259.57
	116	518226.83	2232823.95	-237.43	1389.39
	117	518215.06	2232801.37	-249.34	1366.89
	118	518224.02	2232797.49	-240.41	1362.95
	119	518267.93	2232775.12	-196.64	1340.30
	120	518295.29	2232761.19	-169.37	1326.19
	121	518319.55	2232748.83	-145.19	1313.68
	122	518324.50	2232745.68	-140.26	1310.50
	123	518338.53	2232738.43	-126.28	1303.16
	124	518338.68	2232738.29	-126.13	1303.02
	125	518362.25	2232726.15	-102.64	1290.73
	126	518362.90	2232727.51	-101.98	1292.08
	127	518412.27	2232702.14	-52.77	1266.39
	128	518411.59	2232700.79	-53.46	1265.05
	129	518415.25	2232698.89	-49.82	1263.13
	130	518428.45	2232692.06	-36.66	1256.21

№ участка	№ точки	Система координат МСК-59		Система координат г. Перми	
		Координата X	Координата Y	Координата X	Координата Y
1	2	3	5	6	7
	131	518434.76	2232703.68	-30.27	1267.79
	132	518437.08	2232708.07	-27.93	1272.17
	133	518438.92	2232707.08	-26.09	1271.16
	134	518442.27	2232713.33	-22.70	1277.39
	135	518424.29	2232722.28	-40.63	1286.46
	136	518422.54	2232718.66	-42.40	1282.85
	137	518342.17	2232759.65	-122.50	1324.35
	138	518344.21	2232763.54	-120.44	1328.23
	139	518330.81	2232770.17	-133.80	1334.95
	140	518296.63	2232787.96	-167.86	1352.96
	141	518283.60	2232794.69	-180.85	1359.77
	142	518279.42	2232796.86	-185.01	1361.97
	143	518271.87	2232800.77	-192.54	1365.92
	144	518264.23	2232804.72	-200.15	1369.92
	145	518256.98	2232808.47	-207.38	1373.72
	146	518254.95	2232809.52	-209.40	1374.78
	147	518234.78	2232819.61	-229.51	1385.00
	116	518226.83	2232823.95	-237.43	1389.39
	148	518068.48	2232905.00	-395.25	1471.46
	149	518068.32	2232903.40	-395.42	1469.86
	150	518066.52	2232876.33	-397.40	1442.80
	151	518102.68	2232857.46	-361.36	1423.70
	152	518106.12	2232855.71	-357.93	1421.93
	153	518150.79	2232832.97	-313.41	1398.90
	154	518156.06	2232830.29	-308.15	1396.19
	155	518200.66	2232807.59	-263.70	1373.20
	156	518206.58	2232805.04	-257.80	1370.61
	157	518218.90	2232828.27	-245.33	1393.76
	158	518212.89	2232831.54	-251.32	1397.07
	159	518202.80	2232836.50	-261.38	1402.10
	160	518195.52	2232840.08	-268.63	1405.72
	161	518192.70	2232841.47	-271.44	1407.13
	162	518169.27	2232853.03	-294.80	1418.84
	163	518143.15	2232865.83	-320.84	1431.81
	164	518125.59	2232876.35	-338.33	1442.44
	148	518068.48	2232905.00	-395.25	1471.46
	165	517743.19	2233047.03	-719.62	1615.57
	166	517734.15	2233033.04	-728.75	1601.64
	167	517737.79	2233031.16	-725.12	1599.74
	168	517765.21	2233017.05	-697.80	1585.45
	169	517830.33	2232994.19	-632.82	1562.18
	170	517859.95	2232978.87	-603.30	1546.67

№ участка	№ точки	Система координат МСК-59		Система координат г. Перми	
		Координата X	Координата Y	Координата X	Координата Y
1	2	3	5	6	7
	171	517895.39	2232961.87	-567.97	1529.44
	172	517896.11	2232963.30	-567.24	1530.86
	173	517900.07	2232961.39	-563.30	1528.93
	174	517906.58	2232973.93	-556.71	1541.43
	175	517906.67	2232974.12	-556.61	1541.62
	176	517907.56	2232973.65	-555.73	1541.14
	177	517907.46	2232973.48	-555.83	1540.97
	178	517900.52	2232960.07	-562.85	1527.61
	179	517896.56	2232961.98	-566.80	1529.54
	180	517896.29	2232961.44	-567.08	1529.00
	181	517922.09	2232949.05	-541.36	1516.45
	182	517940.22	2232939.98	-523.28	1507.26
	183	518039.26	2232890.40	-424.57	1457.05
	184	518049.41	2232911.78	-414.28	1478.36
	185	518050.22	2232913.44	-413.46	1480.02
	186	518027.29	2232925.25	-436.31	1491.97
	187	518002.82	2232937.90	-460.70	1504.78
	188	517970.58	2232954.58	-492.83	1521.67
	189	517967.53	2232956.17	-495.87	1523.28
	190	517935.21	2232972.99	-528.08	1540.30
	191	517920.26	2232980.00	-542.99	1547.41
	192	517916.67	2232981.66	-546.57	1549.09
	193	517913.43	2232983.18	-549.80	1550.63
	194	517836.53	2233019.30	-626.46	1587.25
	195	517836.43	2233019.35	-626.56	1587.30
	196	517823.11	2233001.93	-639.99	1569.96
	197	517790.54	2233019.34	-672.45	1587.58
	198	517766.86	2233033.19	-696.04	1601.58
	165	517743.19	2233047.03	-719.62	1615.57
	199	517386.17	2233248.28	-1075.34	1819.11
	200	517372.66	2233223.28	-1089.01	1794.20
	201	517415.13	2233197.25	-1046.71	1767.90
	202	517407.49	2233191.78	-1054.38	1762.48
	203	517434.41	2233178.51	-1027.55	1749.03
	204	517471.99	2233159.59	-990.09	1729.87
	205	517572.33	2233109.09	-890.08	1678.73
	206	517575.22	2233114.86	-887.15	1684.48
	207	517586.80	2233108.90	-875.61	1678.45
	208	517688.10	2233056.74	-774.65	1625.64
	209	517719.85	2233040.40	-743.00	1609.09
	210	517730.57	2233034.88	-732.32	1603.51
	211	517738.36	2233046.93	-724.45	1615.51
	212	517738.47	2233047.09	-724.34	1615.66

№ участка	№ точки	Система координат МСК-59		Система координат г. Перми	
		Координата X	Координата Y	Координата X	Координата Y
1	2	3	5	6	7
	213	517741.91	2233052.42	-720.87	1620.97
	214	517767.20	2233037.62	-695.67	1606.01
	215	517792.50	2233022.83	-670.47	1591.06
	216	517822.00	2233007.06	-641.07	1575.10
	217	517832.82	2233021.22	-630.16	1589.19
	218	517821.64	2233026.98	-641.30	1595.02
	219	517837.89	2233058.48	-624.85	1626.42
	220	517822.53	2233066.35	-640.16	1634.38
	221	517811.46	2233054.86	-651.30	1622.97
	222	517802.36	2233045.46	-660.46	1613.62
	223	517801.71	2233037.21	-661.17	1605.38
	224	517773.51	2233051.72	-689.27	1620.07
	225	517761.17	2233058.07	-701.57	1626.50
	226	517754.72	2233061.38	-708.00	1629.85
	227	517723.66	2233077.36	-738.96	1646.03
	228	517711.13	2233083.77	-751.45	1652.52
	229	517677.38	2233101.04	-785.08	1670.01
	230	517677.42	2233101.15	-785.04	1670.12
	231	517629.66	2233125.72	-832.64	1694.99
	232	517629.95	2233126.29	-832.35	1695.56
	233	517625.46	2233128.50	-836.83	1697.80
	234	517625.21	2233128.01	-837.08	1697.31
	235	517503.31	2233190.72	-958.57	1760.80
	236	517441.11	2233220.16	-1020.58	1790.64
	237	517430.61	2233225.90	-1031.05	1796.45
	199	517386.17	2233248.28	-1075.34	1819.11
	238	517446.07	2233196.92	-1015.77	1767.37
	239	517437.18	2233179.34	-1024.78	1749.85
	240	517484.13	2233156.72	-977.97	1726.93
	241	517492.86	2233174.14	-969.13	1744.29
	238	517446.07	2233196.92	-1015.77	1767.37
5	242	518741,36	2232430,17	274.56	992.32
	243	518749,25	2232426,10	282.43	988.20
	244	518756,23	2232439,95	289.49	1002.00
	245	518748,71	2232443,90	282.00	1006.00
	246	518753,98	2232453,79	287.33	1015.86
	247	518737,94	2232461,91	271.35	1024.08
	248	518725,57	2232438,37	258.82	1000.62
6	249	518749.08	2232670.94	283.83	1233.03
	250	518744.47	2232672.61	279.23	1234.73
	251	518750.05	2232699.63	284.98	1261.72
	252	518751.81	2232699.28	286.74	1261.35
	253	518758.67	2232733.11	293.82	1295.14

№ участка	№ точки	Система координат МСК-59		Система координат г. Перми	
		Координата X	Координата Y	Координата X	Координата Y
1	2	3	5	6	7
	254	518761.11	2232732.72	296.25	1294.73
	255	518767.45	2232749.56	302.70	1311.53
	256	518769.32	2232747.52	304.56	1309.48
	257	518774.94	2232752.44	310.21	1314.36
	258	518767.95	2232761.45	303.28	1323.42
	259	518770.38	2232763.29	305.72	1325.24
	260	518746.88	2232794.40	282.42	1356.50
	261	518737.41	2232799.56	272.98	1361.72
	262	518721.08	2232808.26	256.71	1370.53
	263	518713.68	2232794.13	249.22	1356.45
	264	518711.82	2232790.57	247.34	1352.90
	265	518693.10	2232754.77	228.39	1317.22
	266	518662.82	2232696.85	197.74	1259.50
	267	518662.96	2232696.78	197.88	1259.42
	268	518746.36	2232657.72	281.02	1219.83
7	269	518733.29	2232865.14	269.29	1427.33
	270	518733.88	2232856.11	269.82	1418.30
	271	518735.74	2232845.14	271.61	1407.31
	272	518737.86	2232837.32	273.68	1399.48
	273	518740.73	2232829.47	276.50	1391.61
	274	518740.81	2232829.26	276.58	1391.40
	275	518745.48	2232819.55	281.18	1381.66
	276	518750.15	2232811.89	285.80	1373.97
	277	518755.30	2232804.93	290.91	1366.98
	278	518759.71	2232799.84	295.29	1361.86
	279	518765.22	2232794.34	300.76	1356.33
	280	518769.08	2232790.51	304.60	1352.47
	281	518773.07	2232786.07	308.56	1348.01
	282	518776.70	2232781.46	312.16	1343.37
	283	518773.85	2232779.07	309.29	1341.00
	284	518779.20	2232771.90	314.60	1333.80
	285	518779.66	2232770.57	315.05	1332.46
	286	518773.40	2232766.00	308.76	1327.93
	287	518770.38	2232763.29	305.72	1325.24
	288	518746.88	2232794.40	282.42	1356.50
	289	518737.41	2232799.56	272.98	1361.72
	290	518721.08	2232808.26	256.71	1370.53
	291	518724.06	2232813.96	259.73	1376.21
	292	518725.32	2232823.75	261.05	1385.99
	293	518723.95	2232858.56	259.90	1420.81
	294	518727.54	2232859.17	263.50	1421.40
	295	518726.92	2232863.37	262.90	1425.60
	296	518729.41	2232863.99	265.40	1426.20
	269	518733.29	2232865.14	269.29	1427.33



№ участка	№ точки	Система координат МСК-59		Система координат г. Перми	
		Координата X	Координата Y	Координата X	Координата Y
1	2	3	5	6	7
	297	518730.07	2232886.19	266.20	1448.40
	298	518722.67	2232885.54	258.80	1447.80
	299	518722.73	2232876.04	258.80	1438.30
	300	518726.43	2232877.17	262.50	1439.40
	301	518726.32	2232877.77	262.40	1440.00
	302	518729.52	2232878.69	265.60	1440.90
	303	518729.72	2232878.19	265.80	1440.40
	304	518733.21	2232879.31	269.30	1441.50
	305	518732.29	2232882.41	268.40	1444.61
	306	518731.29	2232882.40	267.40	1444.60
	297	518730.07	2232886.19	266.20	1448.40
	307	518735.89	2232906.41	272.15	1468.58
	308	518721.85	2232905.46	258.11	1467.72
	309	518722.07	2232901.24	258.30	1463.50
	310	518726.67	2232901.87	262.90	1464.10
	311	518728.22	2232894.08	264.40	1456.30
	312	518730.22	2232894.09	266.40	1456.30
	313	518730.33	2232891.69	266.50	1453.90
	314	518733.13	2232891.91	269.30	1454.10
	315	518734.05	2232889.22	270.20	1451.40
	316	518734.62	2232889.23	270.77	1451.41
	307	518735.89	2232906.41	272.15	1468.58
10	336	518809.11	2232428.07	342.30	989.78
	337	518813.77	2232425.74	346.94	987.42
	338	518812.64	2232423.26	345.80	984.95
	339	518809.49	2232424.93	342.66	986.64
	340	518807.92	2232425.90	341.09	987.62
	336	518809.11	2232428.07	342.30	989.78
	341	518761.55	2232467.98	294.99	1030.00
	342	518757.42	2232460.24	290.81	1022.28
	343	518753.98	2232453.79	287.33	1015.86
	344	518773.40	2232444.36	306.69	1006.30
	345	518777.19	2232450.43	310.52	1012.35
	346	518779.17	2232450.00	312.50	1011.90
	347	518782.31	2232456.27	315.68	1018.15
	348	518768.02	2232464.62	301.44	1026.60
	341	518761.55	2232467.98	294.99	1030.00
11	349	518790.18	2232375.50	323.03	937.34
	350	518812.64	2232423.26	345.80	984.95
	351	518809.49	2232424.93	342.66	986.64
	352	518807.92	2232425.90	341.09	987.62



№ участка	№ точки	Система координат МСК-59		Система координат г. Перми	
		Координата X	Координата Y	Координата X	Координата Y
1	2	3	5	6	7
	353	518778.44	2232441.55	311.71	1003.46
	354	518778.14	2232441.08	311.41	1002.99
	355	518773.40	2232444.36	306.69	1006.30
	356	518753.98	2232453.79	287.33	1015.86
	357	518748.71	2232443.90	282.00	1006.00
	358	518756.23	2232439.95	289.49	1002.00
	359	518749.25	2232426.10	282.43	988.20
	360	518740.22	2232408.22	273.28	970.38
	361	518730.83	2232389.61	263.77	951.83
	362	518736.24	2232386.85	269.16	949.03
	363	518749.65	2232411.84	282.73	973.93
	364	518787.03	2232393.15	319.99	955.01
	365	518781.62	2232379.61	314.50	941.50
12	366	518801.20	2233133.83	338.92	1695.58
	367	518799.31	2233151.17	337.14	1712.93
	368	518769.91	2233149.86	307.73	1711.81
	369	518739.57	2233144.40	277.36	1706.54
	370	518749.56	2233093.71	287.02	1655.79
	371	518748.84	2233065.72	286.12	1627.80
	372	518753.91	2233065.60	291.19	1627.65
	373	518764.25	2233100.37	301.76	1662.35
	374	518791.76	2233104.09	329.29	1665.90
	375	518790.20	2233133.22	327.92	1695.04
13	376	518699.61	2233220.54	237.89	1782.94
	377	518679.85	2233219.48	218.12	1782.00
	378	518699.62	2233217.29	237.88	1779.69
14	379	518826.69	2233080.27	364.07	1641.85
	380	518828.75	2233102.83	366.27	1664.40
	381	518830.07	2233119.89	367.70	1681.45
	382	518830.01	2233122.40	367.66	1683.96
	383	518832.72	2233122.68	370.37	1684.22
	384	518831.91	2233136.07	369.64	1697.62
	385	518828.28	2233135.86	366.01	1697.43
	386	518827.58	2233156.66	365.45	1718.24
	387	518815.65	2233188.40	353.72	1750.05
	388	518808.81	2233191.00	346.90	1752.70
	389	518807.32	2233187.21	345.38	1748.92
	390	518793.60	2233184.23	331.64	1746.02
	391	518760.70	2233182.94	298.74	1744.95
	392	518754.10	2233177.25	292.10	1739.30
	393	518733.98	2233172.72	271.95	1734.90
	394	518739.57	2233144.40	277.36	1706.54
	395	518769.91	2233149.86	307.73	1711.81
	396	518799.31	2233151.17	337.14	1712.93

№ участка	№ точки	Система координат МСК-59		Система координат г. Перми	
		Координата X	Координата Y	Координата X	Координата Y
1	2	3	5	6	7
	397	518801.20	2233133.83	338.92	1695.58
	398	518805.38	2233134.06	343.10	1695.78
	399	518806.37	2233114.11	343.96	1675.82
	400	518806.74	2233106.81	344.29	1668.52
	401	518808.11	2233082.70	345.50	1644.40
	402	518808.75	2233071.42	346.07	1633.12
	403	518809.37	2233061.44	346.63	1623.14
	404	518809.62	2233057.86	346.85	1619.55
	405	518809.72	2233056.46	346.94	1618.15
	406	518827.59	2233057.72	364.82	1619.30
15	407	518654.67	2233055.65	191.89	1618.34
	408	518653.03	2233062.43	190.30	1625.13
	409	518630.58	2233056.57	167.81	1619.41
	410	518631.74	2233050.76	168.93	1613.60
16	411	518631.74	2233050.76	168.93	1613.60
	412	518630.58	2233056.57	167.81	1619.41
	413	518588.76	2233048.30	125.94	1611.41
	414	518589.20	2233041.69	126.33	1604.80
17	415	518717.70	2233069.08	255.01	1631.36
	416	518714.82	2233083.85	252.22	1646.15
	417	518693.75	2233079.74	231.13	1642.18
	418	518691.06	2233075.67	228.41	1638.13
	419	518685.89	2233074.57	223.23	1637.06
	420	518629.41	2233062.54	166.68	1625.39
	421	518630.59	2233056.57	167.82	1619.41
	422	518653.03	2233062.43	190.30	1625.13
	423	518695.52	2233071.72	232.84	1634.15
424	518697.70	2233064.81	234.98	1627.22	
18	425	518658.84	2232936.34	195.30	1499.01
	426	518658.17	2232940.98	194.66	1503.65
	427	518633.44	2232940.73	169.92	1503.56
	428	518567.37	2232920.13	103.72	1483.38
	429	518574.70	2232916.67	111.03	1479.88
	430	518607.44	2232922.08	143.80	1485.08
	431	518610.94	2232921.62	147.30	1484.59
	432	518650.23	2232932.62	186.66	1495.34
19	433	518721.42	2232913.56	257.73	1475.82
	434	518721.85	2232905.46	258.11	1467.72
	435	518736.47	2232906.45	272.73	1468.62
20	436	518691.06	2233075.67	228.41	1638.13
	437	518693.75	2233079.74	231.13	1642.18
	438	518628.52	2233067.01	165.82	1629.87
	439	518629.41	2233062.54	166.68	1625.39
	440	518685.89	2233074.57	223.23	1637.06

№ участка	№ точки	Система координат МСК-59		Система координат г. Перми	
		Координата X	Координата Y	Координата X	Координата Y
1	2	3	5	6	7
21	441	518736.47	2232906.45	272.73	1468.62
	442	518721.42	2232913.56	257.73	1475.82
	443	518695.56	2232925.83	231.95	1488.26
	444	518657.79	2232943.63	194.29	1506.30
	445	518658.17	2232940.98	194.66	1503.65
	446	518633.44	2232940.73	169.92	1503.56
	447	518567.37	2232920.13	103.72	1483.38
	448	518565.97	2232920.79	102.33	1484.05
	449	518576.19	2232941.48	112.68	1504.68
	450	518576.67	2232943.91	113.18	1507.10
	451	518577.98	2232946.19	114.50	1509.37
	452	518587.17	2233010.95	124.11	1574.07
	453	518590.21	2233026.17	127.24	1589.27
	454	518589.97	2233029.85	127.03	1592.96
	455	518589.2	2233041.69	126.33	1604.80
	456	518631.74	2233050.76	168.93	1613.60
	457	518654.67	2233055.65	191.89	1618.34
	458	518655.71	2233051.35	192.90	1614.03
	459	518662.31	2233024.18	199.33	1586.82
	460	518703.72	2233033.06	240.80	1595.43
	461	518702.01	2233041.25	239.14	1603.64
	462	518700.12	2233050.24	237.31	1612.64
	463	518709.25	2233051.09	246.44	1613.43
	464	518708.86	2233057.3	246.09	1619.64
	465	518708.7	2233059.77	245.95	1622.11
	466	518699.54	2233058.95	236.78	1621.35
	467	518697.7	2233064.81	234.98	1627.22
	468	518717.7	2233069.08	255.01	1631.36
	469	518714.82	2233083.85	252.22	1646.15
	470	518728.84	2233086.59	266.26	1648.80
	471	518729.46	2233086.71	266.88	1648.92
	472	518735.4	2233087.92	272.83	1650.09
473	518737.2	2233088.28	274.63	1650.44	
474	518740.02	2233063.99	277.29	1626.13	
475	518740.98	2233055.69	278.20	1617.82	
476	518741.47	2233051.67	278.66	1613.80	
477	518725.2	2233051.86	262.40	1614.10	
478	518724.59	2233047.87	261.76	1610.11	
479	518741.93	2233047.67	279.10	1609.80	
480	518742.65	2233041.42	279.78	1603.54	
481	518743.94	2233030.38	281.00	1592.50	
482	518745.27	2233005.26	282.17	1567.37	
483	518750.17	2232995.12	287.00	1557.20	
484	518751.16	2232974.03	287.86	1536.10	

№ участка	№ точки	Система координат МСК-59		Система координат г. Перми	
		Координата X	Координата Y	Координата X	Координата Y
1	2	3	5	6	7
	485	518746.01	2232926.89	282.40	1489.00
	486	518747.75	2232907.22	284.02	1469.32
	441	518736.47	2232906.45	272.73	1468.62
	487	518644.28	2233045.03	181.43	1607.79
	488	518639.27	2233044.97	176.42	1607.76
	489	518639.30	2233040.04	176.42	1602.83
	490	518644.25	2233040.07	181.37	1602.83
	487	518644.28	2233045.03	181.43	1607.79
	491	518742.21	2233030.23	279.27	1592.36
	492	518738.02	2233029.31	275.07	1591.46
	493	518739.12	2233022.04	276.12	1584.19
	494	518734.55	2233021.28	271.55	1583.46
	495	518735.60	2233017.41	272.57	1579.58
	496	518711.82	2233009.22	248.74	1571.54
	497	518710.27	2233014.83	247.23	1577.16
	498	518705.54	2233013.77	242.49	1576.13
	499	518708.94	2233001.71	245.81	1564.05
	500	518712.41	2233002.57	249.29	1564.89
	501	518733.39	2233009.15	270.31	1571.33
	502	518737.28	2233010.64	274.21	1572.80
	503	518740.37	2233013.77	277.32	1575.91
	504	518739.33	2233020.44	276.32	1582.59
	505	518742.59	2233022.78	279.60	1584.91
	491	518742.21	2233030.23	279.27	1592.36
	506	518647.69	2233042.78	184.83	1605.51
	507	518647.39	2233036.27	184.49	1599.01
	508	518652.44	2233036.01	189.54	1598.71
	509	518652.73	2233042.37	189.87	1605.07
	506	518647.69	2233042.78	184.83	1605.51
22	510	518697.09	2233064.69	234.37	1627.11
	511	518697.70	2233064.81	234.98	1627.22
	512	518695.52	2233071.72	232.84	1634.15
	513	518653.03	2233062.43	190.30	1625.13
	514	518654.67	2233055.65	191.89	1618.34
	515	518661.68	2233057.15	198.91	1619.79
24	516	518703.72	2233033.06	240.80	1595.43
	517	518700.12	2233050.24	237.31	1612.64
	518	518699.72	2233056.28	236.94	1618.68
	519	518699.54	2233058.95	236.78	1621.35
	520	518697.70	2233064.81	234.98	1627.22
	521	518697.09	2233064.69	234.37	1627.11

№ участка	№ точки	Система координат МСК-59		Система координат г. Перми	
		Координата X	Координата Y	Координата X	Координата Y
1	2	3	5	6	7
	522	518654.67	2233055.65	191.89	1618.34
	523	518655.71	2233051.35	192.90	1614.03
	524	518662.31	2233024.18	199.33	1586.82
26	527	518741.93	2233047.67	279.10	1609.80
	528	518741.47	2233051.67	278.66	1613.80
	529	518725.20	2233051.86	262.40	1614.10
	530	518724.59	2233047.87	261.76	1610.11
27	531	518741.93	2233047.67	279.10	1609.80
	532	518749.13	2233047.58	286.30	1609.66
	533	518749.04	2233051.58	286.23	1613.66
	534	518741.47	2233051.67	278.66	1613.80
28	535	518728.84	2233086.59	286.23	1613.66
	536	518728.86	2233087.09	278.66	1613.80
	537	518729.04	2233090.21	266.26	1648.80
	538	518726.80	2233100.37	266.28	1649.30
	539	518726.69	2233100.86	266.48	1652.42
	540	518726.43	2233107.71	264.31	1662.60
	541	518726.47	2233109.71	264.20	1663.09
	542	518726.59	2233117.27	263.98	1669.94
	543	518725.49	2233121.93	264.04	1671.94
	544	518724.89	2233138.05	264.21	1679.50
	545	518711.46	2233137.88	263.14	1684.16
	546	518709.63	2233115.19	262.64	1700.29
	547	518709.59	2233111.76	249.21	1700.20
	548	518710.02	2233108.38	247.23	1677.52
549	518714.42	2233085.83	247.17	1674.10	
29	550	518711.46	2233137.88	247.58	1670.71
	551	518703.34	2233137.79	251.83	1648.13
	552	518701.60	2233137.77	249.21	1700.20
	553	518701.91	2233131.08	241.09	1700.16
	554	518704.34	2233114.66	239.35	1700.16
	555	518703.83	2233109.40	239.62	1693.46
	556	518703.34	2233105.69	241.94	1677.03
	557	518701.83	2233105.17	241.40	1671.77
	558	518701.91	2233104.02	240.88	1668.07
	559	518701.97	2233103.02	239.37	1667.56
	560	518702.04	2233101.88	239.44	1666.40
	561	518704.72	2233085.83	239.49	1665.40
	562	518704.80	2233085.33	239.56	1664.26
	563	518714.42	2233085.83	242.13	1648.20
	564	518710.02	2233108.38	242.21	1647.70
	565	518709.59	2233111.76	251.83	1648.13
	566	518709.63	2233115.19	247.58	1670.71
30	567	518693.75	2233079.74	231.13	1642.18



№ участка	№ точки	Система координат МСК-59		Система координат г. Перми	
		Координата X	Координата Y	Координата X	Координата Y
1	2	3	5	6	7
	568	518696.47	2233083.86	233.87	1646.28
	569	518692.50	2233104.19	230.03	1666.64
	570	518689.16	2233103.64	226.69	1666.11
	571	518682.89	2233103.72	220.42	1666.23
	572	518679.71	2233102.28	217.23	1664.81
	573	518671.06	2233101.32	208.57	1663.90
	574	518662.87	2233100.62	200.38	1663.26
	575	518646.09	2233098.51	183.59	1661.25
	576	518644.30	2233098.10	181.79	1660.85
	577	518623.71	2233093.20	161.17	1656.09
	578	518628.52	2233067.01	165.82	1629.87
31	579	518698.15	2233197.02	236.28	1759.43
	580	518699.55	2233214.39	237.79	1776.79
	581	518699.62	2233217.29	237.88	1779.69
	582	518679.85	2233219.48	218.12	1782.00
	583	518676.53	2233219.31	214.80	1781.86
	584	518673.06	2233219.12	211.33	1781.69
	585	518673.35	2233215.81	211.60	1778.38
	586	518675.17	2233195.38	213.29	1757.93
	587	518676.94	2233195.36	215.06	1757.90
	588	518691.92	2233195.22	230.04	1757.67
32	589	518698.15	2233197.02	236.28	1759.43
	590	518702.85	2233198.39	240.99	1760.77
	591	518710.51	2233198.84	248.65	1761.17
	592	518715.58	2233203.49	253.75	1765.78
	593	518716.88	2233205.52	255.06	1767.81
	594	518717.70	2233215.53	255.95	1777.81
	595	518717.98	2233221.52	256.27	1783.80
	596	518699.61	2233220.54	237.89	1782.94
	597	518699.55	2233214.39	237.79	1776.79
	598	518719.91	2233210.24	258.12	1772.51
	599	518720.18	2233221.64	258.47	1783.90
	600	518717.98	2233221.52	256.27	1783.80
	601	518717.70	2233215.53	255.95	1777.81
	602	518716.88	2233205.52	255.06	1767.81
33	603	518719.91	2233210.24	258.12	1772.51
	604	518720.18	2233221.64	258.47	1783.90
	605	518717.98	2233221.52	256.27	1783.80
	606	518717.70	2233215.53	255.95	1777.81
	607	518716.88	2233205.52	255.06	1767.81
34	608	518707.73	2233287.19	246.44	1849.53
	609	518699.31	2233285.24	238.01	1847.64
	610	518706.79	2233270.55	245.39	1832.90
	611	518709.80	2233264.12	248.36	1826.45

№ участка	№ точки	Система координат МСК-59		Система координат г. Перми	
		Координата X	Координата Y	Координата X	Координата Y
1	2	3	5	6	7
	612	518710.02	2233263.54	248.58	1825.87
	613	518715.68	2233264.85	254.24	1827.14
35	614	518709.80	2233264.12	248.36	1826.45
	615	518706.79	2233270.55	245.39	1832.90
	616	518699.31	2233285.24	238.01	1847.64
	617	518683.63	2233281.62	222.30	1844.12
	618	518681.24	2233281.04	219.91	1843.55
	619	518690.76	2233262.37	229.31	1824.82
	620	518692.04	2233259.37	230.57	1821.81
	621	518710.02	2233263.54	248.58	1825.87
36	622	518692.04	2233259.37	230.57	1821.81
	623	518690.76	2233262.37	229.31	1824.82
	624	518681.24	2233281.04	219.91	1843.55
	625	518672.63	2233278.98	211.29	1841.55
	626	518664.46	2233277.21	203.10	1839.83
	627	518654.60	2233275.10	193.23	1837.78
	628	518655.36	2233271.50	193.97	1834.18
	629	518656.14	2233266.09	194.71	1828.76
	630	518657.96	2233256.74	196.47	1819.40
	631	518658.71	2233252.08	197.19	1814.74
	632	518662.73	2233252.70	201.22	1815.33
	633	518666.27	2233252.65	204.76	1815.26
	634	518686.62	2233259.23	225.15	1821.71
	635	518687.71	2233258.37	226.23	1820.84
37	636	518692.19	2233327.82	231.16	1890.26
	637	518691.64	2233351.15	230.76	1913.59
	638	518687.48	2233350.23	226.59	1912.70
	639	518675.74	2233347.48	214.84	1910.03
	640	518668.56	2233345.98	207.65	1908.57
	641	518668.20	2233347.50	207.30	1910.10
	642	518663.29	2233346.28	202.38	1908.91
	643	518667.44	2233343.16	206.51	1905.76
	644	518671.37	2233338.88	210.41	1901.46
	645	518674.47	2233333.97	213.48	1896.53
38	646	518679.07	2233324.95	218.02	1887.48
	647	518679.07	2233324.95	218.02	1887.48
	648	518674.47	2233333.97	213.48	1896.53
	649	518671.37	2233338.88	210.41	1901.46
	650	518667.44	2233343.16	206.51	1905.76
	651	518663.29	2233346.28	202.38	1908.91
	652	518659.27	2233345.28	198.35	1907.93
	653	518659.66	2233343.78	198.73	1906.43
	654	518654.97	2233342.58	194.03	1905.26
	655	518641.57	2233339.00	180.61	1901.77

№ участка	№ точки	Система координат МСК-59		Система координат г. Перми	
		Координата X	Координата Y	Координата X	Координата Y
1	2	3	5	6	7
	656	518641.67	2233338.48	180.71	1901.25
	657	518644.77	2233339.02	183.81	1901.77
	658	518647.99	2233339.15	187.03	1901.88
	659	518651.11	2233338.45	190.15	1901.16
	660	518653.94	2233336.96	192.97	1899.65
	661	518656.30	2233334.80	195.31	1897.47
	662	518658.01	2233332.10	197.01	1894.76
	663	518658.97	2233329.04	197.95	1891.70
	664	518659.21	2233327.67	198.18	1890.32
	665	518660.49	2233322.62	199.43	1885.27
	666	518661.23	2233320.85	200.16	1883.49
39	667	518668.63	2233322.65	207.57	1885.24
	668	518661.23	2233320.85	200.16	1883.49
	669	518660.49	2233322.62	199.43	1885.27
	670	518659.21	2233327.67	198.18	1890.32
	671	518658.97	2233329.04	197.95	1891.70
	672	518658.01	2233332.10	197.01	1894.76
	673	518656.30	2233334.80	195.31	1897.47
	674	518653.94	2233336.96	192.97	1899.65
	675	518651.11	2233338.45	190.15	1901.16
	676	518647.99	2233339.15	187.03	1901.88
	677	518644.77	2233339.02	183.81	1901.77
40	678	518641.67	2233338.48	180.71	1901.25
	679	518645.76	2233317.05	184.66	1879.79
	680	518651.27	2233318.41	190.18	1881.11
	681	518639.68	2233354.57	178.82	1917.35
	682	518636.14	2233377.05	175.43	1939.85
	683	518607.58	2233369.90	146.82	1932.88
	684	518609.71	2233356.20	148.86	1919.17
41	685	518611.45	2233345.89	150.54	1908.85
	686	518615.71	2233346.64	154.80	1909.57
	687	518640.15	2233350.91	179.27	1913.69
	688	518640.15	2233350.91	179.27	1913.69
	689	518615.71	2233346.63	154.80	1909.56
	690	518615.79	2233346.04	154.88	1908.97
	691	518616.66	2233346.11	155.75	1909.04
	692	518616.82	2233345.16	155.90	1908.09
	693	518621.28	2233342.27	160.34	1905.17
	694	518636.76	2233344.10	175.83	1906.90
	695	518637.70	2233346.01	176.79	1908.80
42	696	518639.93	2233346.30	179.02	1909.08
	697	518639.46	2233350.01	178.57	1912.79
	698	518640.25	2233350.11	179.36	1912.88
42	699	518665.69	2233221.01	203.97	1783.62

№ участка	№ точки	Система координат МСК-59		Система координат г. Перми	
		Координата X	Координата Y	Координата X	Координата Y
1	2	3	5	6	7
	700	518649.77	2233218.04	188.03	1780.76
	701	518652.31	2233201.77	190.47	1764.47
	702	518651.41	2233201.51	189.57	1764.22
	703	518651.69	2233200.05	189.84	1762.76
	704	518655.83	2233200.81	193.98	1763.49
	705	518667.90	2233201.57	206.06	1764.17
	706	518673.42	2233180.95	211.45	1743.52
	707	518674.75	2233175.99	212.74	1738.55
	708	518674.18	2233175.94	212.17	1738.50
	709	518670.07	2233175.54	208.06	1738.13
	710	518663.37	2233173.47	201.35	1736.10
	711	518663.03	2233174.73	201.02	1737.36
	712	518653.09	2233172.09	191.06	1734.79
	713	518652.67	2233174.22	190.65	1736.92
	714	518627.64	2233169.12	165.59	1731.98
	715	518623.52	2233168.26	161.47	1731.15
	716	518623.56	2233167.81	161.50	1730.70
	717	518652.51	2233171.60	190.48	1734.30
	718	518655.30	2233162.64	193.21	1725.32
	719	518657.58	2233154.81	195.44	1717.48
	720	518657.61	2233153.05	195.46	1715.72
	721	518655.89	2233152.63	193.73	1715.31
	722	518657.70	2233146.48	195.51	1709.15
	723	518662.23	2233146.91	200.04	1709.55
	724	518663.58	2233147.03	201.39	1709.66
	725	518666.72	2233147.33	204.53	1709.94
	726	518680.79	2233148.65	218.61	1711.17
	727	518680.92	2233133.92	218.64	1696.44
	728	518693.15	2233134.83	230.88	1697.27
	729	518698.15	2233197.02	236.28	1759.43
	730	518691.92	2233195.22	230.04	1757.67
	731	518676.94	2233195.36	215.06	1757.90
	732	518675.17	2233195.38	213.29	1757.93
	733	518673.35	2233215.81	211.60	1778.38
	734	518673.06	2233219.12	211.33	1781.69
	735	518676.53	2233219.31	214.80	1781.86
	736	518675.92	2233219.88	214.20	1782.43
43	737	518604.11	2233133.21	141.83	1696.22
	738	518605.65	2233133.53	143.37	1696.53
	739	518606.41	2233133.69	144.13	1696.69
	740	518604.41	2233145.62	142.21	1708.63
	741	518603.99	2233148.65	141.81	1711.66
	742	518602.91	2233157.80	140.79	1720.82
	743	518602.81	2233162.17	140.72	1725.19



№ участка	№ точки	Система координат МСК-59		Система координат г. Перми	
		Координата X	Координата Y	Координата X	Координата Y
1	2	3	5	6	7
	744	518600.09	2233177.96	138.10	1741.00
	745	518598.74	2233186.24	136.80	1749.29
	746	518596.51	2233185.87	134.57	1748.93
	747	518595.98	2233188.99	134.06	1752.05
	748	518593.67	2233203.98	131.85	1767.06
	749	518591.50	2233205.98	129.69	1769.07
	750	518584.79	2233204.95	122.97	1768.08
	751	518592.49	2233199.67	130.64	1762.76
	752	518605.37	2233134.82	143.10	1697.82
44	753	518604.11	2233133.21	141.83	1696.22
	754	518605.37	2233134.82	143.10	1697.82
	755	518592.49	2233199.67	130.64	1762.76
	756	518584.79	2233204.95	122.97	1768.08
	757	518511.35	2233193.37	49.46	1756.98
	758	518511.36	2233193.30	49.47	1756.91
	759	518507.87	2233192.75	45.98	1756.38
	760	518503.57	2233188.01	41.65	1751.67
	761	518501.60	2233182.67	39.64	1746.34
	762	518515.12	2233115.19	52.73	1678.77
	763	518515.23	2233114.50	52.83	1678.08
	764	518515.93	2233114.65	53.53	1678.23
	765	518584.11	2233128.99	121.80	1692.13
	766	518595.74	2233131.44	133.45	1694.51
45	767	518588.28	2233218.31	126.55	1781.42
	768	518578.85	2233265.77	117.42	1828.94
	769	518566.74	2233263.57	105.30	1826.82
	770	518564.50	2233263.38	103.06	1826.64
	771	518565.24	2233255.83	103.75	1819.09
	772	518557.85	2233255.17	96.36	1818.48
	773	518558.29	2233250.23	96.76	1813.53
	774	518559.23	2233247.84	97.69	1811.14
	775	518565.04	2233214.85	103.29	1778.11
	776	518565.16	2233214.17	103.40	1777.43
46	777	518506.54	2233204.18	44.72	1767.82
	778	518507.32	2233204.30	45.50	1767.93
	779	518507.05	2233205.86	45.24	1769.49
47	780	518530.61	2233264.13	69.17	1827.61
	781	518530.67	2233266.52	69.25	1830.00
	782	518524.39	2233271.10	63.00	1834.62
	783	518508.11	2233238.91	46.51	1802.54
	784	518505.37	2233233.45	43.74	1797.09
	785	518504.72	2233231.02	43.07	1794.67
	786	518505.84	2233221.83	44.13	1785.47
	787	518506.63	2233215.40	44.88	1779.04

№ участка	№ точки	Система координат МСК-59		Система координат г. Перми	
		Координата X	Координата Y	Координата X	Координата Y
1	2	3	5	6	7
48	788	518523.69	2233206.82	61.89	1770.35
	789	518528.13	2233207.54	66.33	1771.04
	790	518538.79	2233209.26	77.00	1772.69
	791	518538.76	2233209.42	76.97	1772.85
	792	518537.17	2233218.14	75.44	1781.58
	793	518536.28	2233217.98	74.55	1781.43
	794	518535.57	2233221.90	73.86	1785.35
	795	518530.32	2233251.56	68.80	1815.04
	796	518530.53	2233260.90	69.07	1824.38
	797	518530.61	2233264.13	69.17	1827.61
	798	518506.63	2233215.40	44.88	1779.04
	799	518507.57	2233207.61	45.77	1771.24
	800	518507.05	2233205.86	45.24	1769.49
	801	518507.32	2233204.30	45.50	1767.93
802	518509.13	2233204.58	47.31	1768.20	
49	803	518578.85	2233265.77	117.42	1828.94
	804	518576.05	2233282.49	114.73	1845.68
	805	518573.34	2233297.90	112.12	1861.11
	806	518573.15	2233297.88	111.93	1861.09
	807	518572.50	2233297.79	111.28	1861.00
50	808	518578.85	2233265.77	117.42	1828.94
	809	518572.50	2233297.79	111.28	1861.00
	810	518547.04	2233294.29	85.80	1857.66
	811	518551.52	2233270.40	90.12	1833.75
	812	518555.25	2233266.94	93.83	1830.26
	813	518562.39	2233266.71	100.97	1829.99
	814	518564.50	2233263.38	103.06	1826.64
	815	518566.74	2233263.57	105.30	1826.82
51	816	518573.15	2233297.88	111.93	1861.09
	817	518573.03	2233301.34	111.83	1864.55
	818	518569.50	2233316.92	108.40	1880.15
	819	518567.43	2233323.37	106.37	1886.61
	820	518572.50	2233297.79	111.28	1861.00
52	821	518545.56	2233294.48	84.32	1857.86
	822	518559.99	2233323.78	98.94	1887.07
	823	518555.60	2233322.92	94.54	1886.24
	824	518554.63	2233322.73	93.57	1886.06
	825	518549.90	2233322.13	88.84	1885.49
	826	518536.71	2233295.60	75.48	1859.04
53	827	518567.43	2233323.37	106.37	1886.61
	828	518566.86	2233325.12	105.81	1888.37
	829	518559.99	2233323.78	98.94	1887.07
	830	518545.56	2233294.48	84.32	1857.86
	831	518547.04	2233294.29	85.80	1857.66

№ участка	№ точки	Система координат МСК-59		Система координат г. Перми	
		Координата X	Координата Y	Координата X	Координата Y
1	2	3	5	6	7
	832	518572.50	2233297.79	111.28	1861.00
54	833	518679.57	2233386.72	218.92	1949.24
	834	518676.54	2233392.13	215.92	1954.67
	835	518674.22	2233395.67	213.63	1958.23
	836	518675.04	2233403.00	214.49	1965.55
	837	518678.43	2233414.28	217.95	1976.81
	838	518652.11	2233428.27	191.73	1990.97
	839	518653.26	2233431.14	192.89	1993.83
	840	518616.46	2233447.19	156.20	2010.12
	841	518577.44	2233367.41	116.67	1930.59
	842	518602.43	2233372.15	141.69	1935.17
	843	518602.58	2233372.30	141.84	1935.32
	844	518602.83	2233372.21	142.09	1935.22
	845	518633.88	2233378.15	173.17	1940.97
	846	518636.73	2233378.92	176.03	1941.72
	847	518647.84	2233381.29	187.15	1944.02
848	518660.79	2233383.50	200.12	1946.14	
55	849	518602.83	2233372.21	142.09	1935.22
	850	518605.89	2233371.15	145.14	1934.15
	851	518614.15	2233373.77	153.42	1936.71
	852	518625.48	2233375.79	164.76	1938.66
	853	518633.88	2233378.15	173.17	1940.97
56	854	518567.92	2233347.95	107.02	1911.19
	855	518571.53	2233343.13	110.60	1906.35
	856	518573.92	2233346.12	113.01	1909.32
	857	518602.43	2233372.15	141.69	1935.17
	858	518577.44	2233367.41	116.67	1930.59
57	859	518683.39	2233431.97	223.03	1994.47
	860	518684.78	2233437.51	224.45	2000.00
	861	518690.08	2233478.93	230.02	2041.38
	862	518676.33	2233491.42	216.35	2053.96
	863	518676.64	2233506.65	216.76	2069.19
	864	518678.85	2233513.62	219.01	2076.14
	865	518667.30	2233518.73	207.50	2081.33
	866	518651.21	2233518.25	191.40	2080.95
	867	518618.87	2233452.12	158.64	2015.03
	868	518655.41	2233436.54	195.08	1999.22
	869	518656.20	2233438.54	195.88	2001.21
58	870	518588.34	2233459.46	128.16	2022.57
	871	518616.46	2233447.19	156.20	2010.12
	872	518567.92	2233347.95	107.02	1911.19
	873	518571.53	2233343.13	110.60	1906.35
	874	518564.78	2233334.71	103.80	1897.97
	875	518558.82	2233330.52	97.81	1893.82



№ участка	№ точки	Система координат МСК-59		Система координат г. Перми	
		Координата X	Координата Y	Координата X	Координата Y
1	2	3	5	6	7
	876	518554.16	2233329.24	93.14	1892.57
	877	518553.42	2233326.35	92.38	1889.68
	878	518552.19	2233324.16	91.14	1887.50
	879	518549.96	2233323.54	88.90	1886.90
	880	518548.85	2233323.52	87.79	1886.88
	881	518548.84	2233322.42	87.78	1885.78
	882	518549.94	2233322.44	88.88	1885.80
	883	518549.90	2233322.13	88.84	1885.49
	884	518536.71	2233295.60	75.48	1859.04
	885	518524.39	2233271.10	63.00	1834.62
	886	518508.11	2233238.91	46.51	1802.54
	887	518497.38	2233243.95	35.82	1807.65
	888	518497.39	2233243.97	35.83	1807.67
	889	518484.06	2233250.26	22.54	1814.04
	890	518505.34	2233293.00	44.09	1856.64
	870	518588.34	2233459.46	128.16	2022.57
	891	519133.90	2234478.41	680.25	3037.99
	892	519103.84	2234454.67	650.04	3014.44
	893	519089.90	2234441.56	636.01	3001.42
	894	519083.04	2234448.99	629.20	3008.89
	895	519050.10	2234423.14	596.10	2983.26
	896	518987.38	2234452.49	533.57	3013.01
	897	518977.88	2234430.72	523.93	2991.30
	898	518979.49	2234429.97	525.53	2990.54
	899	519040.75	2234401.40	586.61	2961.58
	900	519030.15	2234378.65	575.86	2938.90
	901	518997.59	2234308.77	542.85	2869.23
	902	518985.38	2234282.58	530.47	2843.12
	903	518975.26	2234260.88	520.22	2821.48
	904	518953.56	2234214.29	498.22	2775.03
	905	518910.65	2234127.58	454.75	2688.60
	906	518880.39	2234065.84	424.10	2627.06
	907	518837.45	2233978.21	380.59	2539.70
	908	518768.16	2234011.49	311.52	2573.43
	909	518767.57	2234010.17	310.92	2572.11
	910	518727.87	2234029.31	271.34	2591.51
	911	518707.07	2233984.25	250.26	2546.58
	912	518741.50	2233967.77	284.58	2529.88
	913	518742.26	2233969.35	285.35	2531.45
	914	518757.42	2233962.10	300.46	2524.11
	915	518756.66	2233960.52	299.69	2522.53
	916	518757.69	2233960.03	300.72	2522.04
	917	518789.04	2233945.03	331.97	2506.83



№ участка	№ точки	Система координат МСК-59		Система координат г. Перми	
		Координата X	Координата Y	Координата X	Координата Y
1	2	3	5	6	7
	918	518791.20	2233944.00	334.12	2505.79
	919	518814.72	2233932.12	357.57	2493.76
	920	518789.48	2233884.14	332.02	2445.94
	921	518792.65	2233880.31	335.17	2442.09
	922	518709.45	2233711.52	250.88	2273.84
	923	518623.50	2233536.40	163.81	2099.28
	924	518614.55	2233512.21	154.71	2075.15
	925	518590.68	2233464.13	130.53	2027.22
	926	518618.87	2233452.12	158.64	2015.03
	927	518651.21	2233518.25	191.40	2080.95
	928	518749.21	2233715.50	290.67	2277.57
	929	518824.99	2233868.06	367.43	2429.64
	930	518833.19	2233864.12	375.60	2425.64
	931	518839.21	2233876.57	381.70	2438.05
	932	518833.44	2233879.42	375.95	2440.94
	933	518852.76	2233918.70	395.52	2480.10
	934	518856.47	2233916.72	399.22	2478.09
	935	518860.12	2233924.29	402.92	2485.64
	936	518856.49	2233926.29	399.30	2487.66
	937	518909.56	2234034.05	453.06	2595.08
	938	518909.51	2234034.08	453.01	2595.11
	939	518912.66	2234040.49	456.20	2601.50
	940	518914.14	2234043.50	457.70	2604.50
	941	518918.44	2234052.17	462.06	2613.14
	942	518920.00	2234055.24	463.64	2616.20
	943	518946.69	2234109.41	490.67	2670.20
	944	518948.86	2234113.54	492.87	2674.31
	945	518962.75	2234142.42	506.95	2703.10
	946	518975.34	2234167.80	519.70	2728.40
	947	519001.87	2234224.72	546.59	2785.15
	948	519012.45	2234248.99	557.33	2809.35
	949	519024.91	2234274.27	569.95	2834.55
	950	519030.85	2234284.13	575.95	2844.37
	951	519027.45	2234286.00	572.57	2846.27
	952	519030.04	2234291.09	575.19	2851.34
	953	519035.23	2234301.35	580.44	2861.57
	954	519037.52	2234305.88	582.76	2866.08
	955	519040.61	2234303.91	585.84	2864.09
	956	519044.06	2234312.84	589.35	2873.00
	957	519056.57	2234338.48	602.02	2898.56
	958	519050.00	2234341.56	595.47	2901.68
	959	519055.01	2234352.24	600.55	2912.33
	960	519061.81	2234349.25	607.33	2909.29
	961	519090.28	2234407.63	636.18	2967.49

№ участка	№ точки	Система координат МСК-59		Система координат г. Перми	
		Координата X	Координата Y	Координата X	Координата Y
1	2	3	5	6	7
	962	519105.90	2234422.89	651.89	2982.65
	963	519096.29	2234434.70	642.36	2994.52
	964	519139.44	2234470.06	685.74	3029.60
	891	519133.90	2234478.41	680.25	3037.99
	965	518824.27	2233978.90	367.42	2540.48
	966	518823.31	2233976.82	366.44	2538.40
	967	518825.40	2233975.86	368.53	2537.43
	968	518826.36	2233977.95	369.50	2539.51
	965	518824.27	2233978.90	367.42	2540.48
	969	518730.23	2234024.23	273.67	2586.41
	970	518729.13	2234021.92	272.56	2584.11
	971	518731.97	2234020.58	275.39	2582.75
	972	518733.04	2234022.90	276.47	2585.06
	969	518730.23	2234024.23	273.67	2586.41
	973	519058.51	2234428.74	604.54	2988.80
	974	519056.21	2234426.78	602.23	2986.86
	975	519057.43	2234425.34	603.44	2985.41
	976	519058.02	2234424.67	604.03	2984.74
	977	519060.27	2234426.63	606.29	2986.68
	978	519059.70	2234427.29	605.72	2987.34
	973	519058.51	2234428.74	604.54	2988.80
59	979	518658.71	2233252.08	197.19	1814.74
	980	518657.96	2233256.74	196.47	1819.40
	981	518656.14	2233266.09	194.71	1828.76
	982	518655.36	2233271.50	193.97	1834.18
	983	518654.60	2233275.10	193.23	1837.78
	984	518664.46	2233277.21	203.10	1839.83
	985	518672.63	2233278.98	211.29	1841.55
	986	518681.24	2233281.04	219.91	1843.55
	987	518662.51	2233317.81	201.42	1880.44
	988	518661.23	2233320.85	200.16	1883.49
	989	518651.27	2233318.41	190.18	1881.11
	990	518645.76	2233317.05	184.66	1879.79
	991	518641.67	2233338.48	180.71	1901.25
	992	518661.77	2233231.53	200.12	1794.17
	993	518680.43	2233229.45	218.77	1791.97
	994	518685.06	2233230.13	223.40	1792.62
	995	518699.69	2233229.12	238.02	1791.52
	996	518699.72	2233230.96	238.07	1793.36
	997	518698.17	2233241.45	236.58	1803.86
	998	518697.96	2233242.42	236.38	1804.83

№ участка	№ точки	Система координат МСК-59		Система координат г. Перми	
		Координата X	Координата Y	Координата X	Координата Y
1	2	3	5	6	7
	999	518690.01	2233241.23	228.42	1803.69
	1000	518689.69	2233245.35	228.13	1807.81
	1001	518680.34	2233243.91	218.77	1806.43
	1002	518680.59	2233241.83	219.01	1804.35
	1003	518679.17	2233241.60	217.59	1804.13
	1004	518679.96	2233235.68	218.34	1798.20
	1005	518662.45	2233232.17	200.81	1794.81
	1006	518661.20	2233238.05	199.59	1800.69
	1007	518659.15	2233248.69	197.61	1811.35
60	1008	518597.88	2233318.43	136.79	1881.48
	1009	518598.14	2233318.49	137.05	1881.54
	1010	518600.58	2233319.04	139.49	1882.07
	1011	518600.20	2233322.00	139.13	1885.03
	1012	518604.24	2233322.52	143.18	1885.53
	1013	518608.70	2233323.10	147.64	1886.08
	1014	518606.61	2233332.33	145.61	1895.32
	1015	518577.73	2233327.28	116.70	1890.46
	1016	518580.70	2233314.19	119.58	1877.35
1017	518587.31	2233315.40	126.20	1878.52	
61	1018	518639.71	2233283.71	178.40	1846.49
	1019	518634.46	2233310.64	173.32	1873.45
	1020	518625.74	2233309.15	164.59	1872.02
	1021	518623.31	2233308.73	162.16	1871.61
	1022	518615.44	2233307.65	154.28	1870.59
	1023	518615.39	2233304.37	154.21	1867.31
	1024	518616.22	2233292.10	154.96	1855.03
	1025	518618.41	2233279.73	157.07	1842.65
62	1026	518534.30	2233267.61	72.89	1831.07
	1027	518550.54	2233271.29	89.15	1834.64
	1028	518551.52	2233270.40	90.12	1833.75
	1029	518547.04	2233294.29	85.80	1857.66
	1030	518545.56	2233294.48	84.32	1857.86
	1031	518530.61	2233264.13	69.17	1827.61
	1032	518530.53	2233260.90	69.07	1824.38
	1033	518530.32	2233251.56	68.80	1815.04
	1034	518535.57	2233221.90	73.86	1785.35
	1035	518536.28	2233217.98	74.55	1781.43
	1036	518537.17	2233218.14	75.44	1781.58
	1037	518538.76	2233209.42	76.97	1772.85
	1038	518565.16	2233214.17	103.40	1777.43
	1039	518565.04	2233214.85	103.29	1778.11
1040	518541.08	2233210.28	79.30	1773.70	
63	1041	518702.90	2233105.62	240.44	1668.00
	1042	518702.53	2233112.21	240.11	1674.59



№ участка	№ точки	Система координат МСК-59		Система координат г. Перми	
		Координата X	Координата Y	Координата X	Координата Y
1	2	3	5	6	7
	1043	518700.99	2233135.41	238.72	1697.80
	1044	518693.15	2233134.83	230.88	1697.27
	1045	518691.60	2233115.53	229.21	1677.98
	1046	518691.49	2233112.35	229.08	1674.80
	1047	518691.67	2233109.15	229.23	1671.60
	1048	518692.14	2233106.00	229.68	1668.45
	1049	518692.50	2233104.19	230.03	1666.64
	1050	518699.45	2233105.33	236.99	1667.73
64	1051	518692.50	2233104.19	230.03	1666.64
	1052	518692.14	2233106.00	229.68	1668.45
	1053	518691.67	2233109.15	229.23	1671.60
	1054	518691.49	2233112.35	229.08	1674.80
	1055	518691.60	2233115.53	229.21	1677.98
	1056	518693.15	2233134.83	230.88	1697.27
	1057	518680.91	2233133.92	218.63	1696.44
	1058	518680.97	2233126.90	218.65	1689.42
	1059	518682.89	2233103.72	220.42	1666.23
	1060	518689.16	2233103.64	226.69	1666.11
65	1061	518942.54	2233352.62	481.66	1913.45
	1062	518926.43	2233360.66	465.60	1921.60
	1063	518922.44	2233352.67	461.56	1913.63
	1064	518921.77	2233351.31	460.88	1912.28
	1065	518924.86	2233348.85	463.96	1909.80
	1066	518937.61	2233342.75	476.67	1903.62
	1067	518939.19	2233345.92	478.27	1906.77
66	1068	518933.60	2233334.72	472.61	1895.61
	1069	518937.61	2233342.75	476.67	1903.62
	1070	518924.86	2233348.85	463.96	1909.80
	1071	518921.77	2233351.31	460.88	1912.28
	1072	518917.50	2233342.77	456.56	1903.76
67	1073	519003.52	2232515.83	537.27	1076.29
	1074	519005.79	2232520.37	539.56	1080.82
	1075	518974.51	2232536.99	508.39	1097.64
	1076	518967.24	2232523.30	501.03	1083.99
	1077	518991.97	2232510.17	525.68	1070.71
	1078	518996.49	2232519.50	530.26	1080.01
68	1079	519003.52	2232515.83	537.27	1076.29
	1080	518996.49	2232519.50	530.26	1080.01
	1081	518991.97	2232510.17	525.68	1070.71
	1082	518998.85	2232506.51	532.54	1067.00
69	1083	518661.77	2233231.53	200.12	1794.17
	1084	518641.67	2233338.48	180.71	1901.25
	1085	518629.63	2233336.37	168.66	1899.21
	1086	518634.46	2233310.64	173.32	1873.45



№ участка	№ точки	Система координат МСК-59		Система координат г. Перми	
		Координата X	Координата Y	Координата X	Координата Y
1	2	3	5	6	7
	1087	518639.71	2233283.71	178.40	1846.49
	1088	518643.39	2233264.79	181.96	1827.55
	1089	518645.85	2233251.96	184.33	1814.70
	1090	518648.31	2233236.96	186.70	1799.69
	1091	518649.48	2233229.76	187.82	1792.48
	1092	518660.47	2233231.64	198.82	1794.29
70	1093	518515.93	2233114.65	53.53	1678.23
	1094	518515.23	2233114.50	52.83	1678.08
	1095	518518.18	2233104.88	55.72	1668.44
	1096	518535.05	2233108.43	72.61	1671.89
	1097	518540.74	2233109.63	78.31	1673.05
	1098	518545.86	2233110.71	83.44	1674.10
	1099	518554.39	2233112.50	91.98	1675.83
	1100	518564.26	2233114.57	101.86	1677.84
	1101	518603.41	2233122.98	141.07	1686.00
	1102	518607.47	2233119.98	145.11	1682.97
	1103	518604.11	2233133.21	141.83	1696.22
	1104	518595.74	2233131.44	133.45	1694.51
	1105	518584.11	2233128.99	121.80	1692.13
	71	1106	518721.87	2233221.61	260.16
1107		518722.23	2233227.53	260.55	1789.78
1108		518720.99	2233227.62	259.31	1789.88
72	1109	518720.18	2233221.64	258.47	1783.90
	1110	518721.87	2233221.61	260.16	1783.86
	1111	518720.99	2233227.62	259.31	1789.88
	1112	518717.90	2233227.83	256.23	1790.11
	1113	518718.03	2233222.62	256.32	1784.90
	1114	518717.98	2233221.52	256.27	1783.80
73	1115	518717.98	2233221.52	256.27	1783.80
	1116	518718.03	2233222.62	256.32	1784.90
	1117	518717.90	2233227.83	256.23	1790.11
	1118	518699.69	2233229.12	238.02	1791.52
	1119	518699.61	2233220.54	237.89	1782.94
74	1120	518511.35	2233193.37	49.46	1756.98
	1121	518582.69	2233206.34	120.88	1769.49
	1122	518588.90	2233207.45	127.10	1770.56
	1123	518601.02	2233209.44	139.23	1772.47
	1124	518649.77	2233218.04	188.03	1780.76
	1125	518665.69	2233221.01	203.97	1783.62
	1126	518675.92	2233219.88	214.20	1782.43
	1127	518676.53	2233219.31	214.80	1781.86
	1128	518679.85	2233219.48	218.12	1782.00
	1129	518699.61	2233220.54	237.89	1782.94
	1130	518699.69	2233229.12	238.02	1791.52

№ участка	№ точки	Система координат МСК-59		Система координат г. Перми	
		Координата X	Координата Y	Координата X	Координата Y
1	2	3	5	6	7
	1131	518685.06	2233230.13	223.40	1792.62
	1132	518680.43	2233229.45	218.77	1791.97
	1133	518660.47	2233231.64	198.82	1794.29
	1134	518649.48	2233229.76	187.82	1792.48
	1135	518598.00	2233220.57	136.28	1783.62
	1136	518588.28	2233218.31	126.55	1781.42
	1137	518565.16	2233214.17	103.40	1777.43
	1138	518538.76	2233209.42	76.97	1772.85
	1139	518538.79	2233209.26	77.00	1772.69
	1140	518528.13	2233207.54	66.33	1771.04
	1141	518509.22	2233204.15	47.40	1767.77
	1142	518510.89	2233195.76	49.02	1759.37
75	1143	518876.45	2232326.71	408.98	887.99
	1144	518871.05	2232329.07	403.60	890.39
	1145	518868.87	2232330.03	401.43	891.36
	1146	518843.84	2232275.88	376.05	837.37
	1147	518840.01	2232268.21	372.17	829.73
	1148	518824.64	2232237.46	356.60	799.08
	1149	518814.29	2232217.94	346.13	779.62
	1150	518797.40	2232186.40	329.03	748.19
	1151	518795.71	2232182.05	327.32	743.85
	1152	518783.52	2232157.93	314.97	719.81
	1153	518781.68	2232158.62	313.14	720.52
	1154	518781.26	2232155.98	312.70	717.88
	1155	518796.15	2232149.31	327.55	711.11
	1156	518800.04	2232160.69	331.51	722.47
	1157	518798.41	2232163.73	329.90	725.52
	1158	518861.75	2232297.33	394.10	858.71
	1159	518867.64	2232309.34	400.06	870.68
76	1160	518491.09	2230779.27	13.69	-656.93
	1161	518486.98	2230760.93	9.47	-675.25
	1162	518477.37	2230763.20	-0.13	-672.92
	1163	518460.04	2230767.29	-17.43	-668.71
	1164	518428.70	2230774.59	-48.73	-661.21
	1165	518420.21	2230776.54	-57.20	-659.21
	1166	518428.46	2230822.56	-48.66	-613.24
	1167	518478.68	2231013.98	2.79	-422.15
	1168	518488.94	2231010.84	13.03	-425.36
	1169	518510.52	2231063.99	34.95	-372.35
	1170	518502.60	2231065.09	27.04	-371.20
	1171	518557.80	2231163.61	82.87	-273.03
	1172	518586.83	2231260.71	112.52	-176.12
	1173	518592.06	2231258.98	117.74	-177.89
	1174	518589.24	2231249.98	114.86	-186.87

№ участка	№ точки	Система координат МСК-59		Система координат г. Перми	
		Координата X	Координата Y	Координата X	Координата Y
1	2	3	5	6	7
	1175	518594.31	2231226.36	119.78	-210.52
	1176	518597.11	2231226.80	122.59	-210.10
	1177	518607.11	2231254.24	132.76	-182.72
	1178	518599.93	2231256.76	125.60	-180.16
	1179	518615.01	2231307.01	141.00	-130.00
	1180	518619.91	2231322.05	146.00	-115.00
	1181	518623.33	2231335.07	149.50	-102.00
	1182	518617.77	2231345.03	144.00	-92.00
	1183	518614.26	2231346.51	140.50	-90.50
	1184	518612.60	2231346.92	138.85	-90.08
	1185	518646.68	2231460.88	173.66	23.66
	1186	518656.68	2231461.03	183.66	23.75
	1187	518735.40	2231789.94	264.49	352.14
	1188	518743.89	2231872.65	273.51	434.80
	1189	518753.24	2231869.93	282.84	432.02
	1190	518768.40	2231930.60	298.39	492.59
	1191	518771.08	2231952.63	301.21	514.60
	1192	518749.30	2231956.12	279.46	518.23
	1193	518781.26	2232155.98	312.70	717.88
	1194	518796.15	2232149.31	327.55	711.11
	1195	518796.24	2232149.56	327.64	711.36
	1196	518800.04	2232160.69	331.51	722.47
	1197	518798.41	2232163.73	329.90	725.52
	1198	518861.75	2232297.33	394.10	858.71
	1199	518867.64	2232309.34	400.06	870.68
	1200	518876.45	2232326.71	408.98	887.99
	1201	518901.36	2232315.79	433.82	876.91
	1202	518901.63	2232316.45	434.10	877.57
	1203	518909.02	2232313.53	441.47	874.60
	1204	518907.91	2232310.79	440.34	871.87
	1205	518918.94	2232305.97	451.34	866.98
	1206	518860.61	2232157.12	392.06	718.51
	1207	518860.41	2232156.60	391.85	717.99
	1208	518824.97	2232066.30	355.83	627.92
	1209	518822.37	2232057.43	353.18	619.07
	1210	518787.77	2231908.64	317.62	470.50
	1211	518784.39	2231890.47	314.12	452.35
	1212	518780.90	2231891.19	310.64	453.10
	1213	518775.42	2231869.37	305.02	431.31
	1214	518698.50	2231586.28	226.28	148.72
	1215	518686.10	2231541.00	213.59	103.52
	1216	518647.13	2231396.54	173.69	-40.68
	1217	518643.56	2231368.00	169.94	-69.20
	1218	518636.97	2231313.65	163.00	-123.51

№ участка	№ точки	Система координат МСК-59		Система координат г. Перми	
		Координата X	Координата Y	Координата X	Координата Y
1	2	3	5	6	7
	1219	518628.45	2231316.10	154.50	-121.00
	1220	518624.87	2231303.45	150.84	-133.63
	1221	518623.07	2231297.07	149.00	-140.00
	1222	518631.09	2231294.62	157.00	-142.50
	1223	518613.40	2231246.19	139.00	-190.81
	1224	518577.01	2231144.06	101.95	-292.71
	1225	518543.88	2231047.44	68.20	-389.11
	1226	518542.11	2231038.38	66.38	-398.16
	1227	518526.10	2230950.83	49.80	-485.60
	1228	518511.33	2230871.91	34.53	-564.43
	1160	518491.09	2230779.27	13.69	-656.93
	1229	518893.81	2232273.82	426.00	834.99
	1230	518872.74	2232283.68	405.00	844.99
	1231	518862.41	2232257.13	394.50	818.50
	1232	518883.97	2232248.76	416.00	810.00
	1229	518893.81	2232273.82	426.00	834.99
77	1233	518797.87	2233608.31	338.64	2170.07
	1234	518802.21	2233606.04	342.96	2167.77
	1235	518803.55	2233613.20	344.35	2174.92
	1236	518801.31	2233612.48	342.10	2174.21
	1237	518800.16	2233610.63	340.94	2172.37
78	1238	518802.21	2233606.04	342.96	2167.77
	1239	518797.87	2233608.31	338.64	2170.07
	1240	518797.30	2233607.73	338.06	2169.49
	1241	518795.82	2233606.47	336.58	2168.24
	1242	518794.07	2233605.38	334.82	2167.16
	1243	518792.27	2233604.41	333.01	2166.20
	1244	518788.54	2233602.96	329.27	2164.78
	1245	518786.63	2233602.40	327.36	2164.23
	1246	518784.59	2233602.10	325.32	2163.94
	1247	518782.50	2233602.05	323.23	2163.91
	1248	518778.76	2233602.32	319.49	2164.20
	1249	518778.13	2233600.65	318.85	2162.53
	1250	518775.76	2233600.98	316.48	2162.88
	1251	518773.91	2233601.63	314.64	2163.54
	1252	518772.06	2233602.64	312.79	2164.56
	1253	518770.60	2233603.88	311.34	2165.81
	1254	518769.14	2233605.22	309.89	2167.16
	1255	518767.79	2233606.72	308.55	2168.67
	1256	518766.54	2233608.53	307.31	2170.49
	1257	518765.42	2233610.66	306.20	2172.62
	1258	518751.84	2233601.47	292.57	2163.52
	1259	518750.61	2233600.59	291.33	2162.65



№ участка	№ точки	Система координат МСК-59		Система координат г. Перми	
		Координата X	Координата Y	Координата X	Координата Y
1	2	3	5	6	7
	1260	518749.04	2233600.30	289.76	2162.37
	1261	518747.60	2233600.75	288.32	2162.83
	1262	518746.54	2233601.91	287.27	2164.00
	1263	518746.15	2233603.37	286.89	2165.46
	1264	518746.60	2233604.87	287.35	2166.96
	1265	518755.85	2233611.32	296.64	2173.35
	1266	518758.27	2233620.35	299.12	2182.36
	1267	518769.29	2233664.08	310.42	2226.02
	1268	518767.42	2233663.57	308.54	2225.52
	1269	518747.16	2233658.02	288.25	2220.10
	1270	518746.95	2233636.53	287.90	2198.61
	1271	518738.65	2233607.18	279.41	2169.32
	1272	518770.18	2233577.94	310.75	2139.87
	1273	518799.44	2233591.33	340.10	2153.08
79	1274	518807.56	2233634.51	348.50	2196.20
	1275	518813.95	2233651.15	354.99	2212.80
	1276	518782.30	2233667.65	323.45	2229.50
	1277	518769.29	2233664.08	310.42	2226.02
	1278	518758.27	2233620.35	299.12	2182.36
	1279	518755.85	2233611.32	296.64	2173.35
	1280	518746.60	2233604.87	287.35	2166.96
	1281	518746.15	2233603.37	286.89	2165.46
	1282	518746.54	2233601.91	287.27	2164.00
	1283	518747.60	2233600.75	288.32	2162.83
	1284	518749.04	2233600.30	289.76	2162.37
	1285	518750.61	2233600.59	291.33	2162.65
	1286	518751.84	2233601.47	292.57	2163.52
	1287	518765.42	2233610.66	306.20	2172.62
	1288	518766.54	2233608.53	307.31	2170.49
	1289	518767.79	2233606.72	308.55	2168.67
	1290	518769.14	2233605.22	309.89	2167.16
	1291	518770.60	2233603.88	311.34	2165.81
	1292	518772.06	2233602.64	312.79	2164.56
	1293	518773.91	2233601.63	314.64	2163.54
	1294	518775.76	2233600.98	316.48	2162.88
	1295	518778.13	2233600.65	318.85	2162.53
	1296	518778.76	2233602.32	319.49	2164.20
	1297	518782.50	2233602.05	323.23	2163.91
	1298	518784.59	2233602.10	325.32	2163.94
	1299	518786.63	2233602.40	327.36	2164.23
	1300	518788.54	2233602.96	329.27	2164.78
	1301	518792.27	2233604.41	333.01	2166.20
	1302	518794.07	2233605.38	334.82	2167.16
	1303	518795.82	2233606.47	336.58	2168.24



№ участка	№ точки	Система координат МСК-59		Система координат г. Перми	
		Координата X	Координата Y	Координата X	Координата Y
1	2	3	5	6	7
	1304	518797.30	2233607.73	338.06	2169.49
	1305	518797.87	2233608.31	338.64	2170.07
	1306	518800.16	2233610.63	340.94	2172.37
	1307	518801.31	2233612.48	342.10	2174.21
	1308	518803.55	2233613.20	344.35	2174.92
	1309	518803.77	2233614.34	344.58	2176.06
	1310	518805.28	2233622.34	346.14	2184.05
80	1311	518802.21	2233606.04	342.96	2167.77
	1312	518830.55	2233591.21	371.21	2152.76
	1313	518854.41	2233572.58	394.95	2133.97
	1314	518869.86	2233564.94	410.35	2126.23
	1315	518912.16	2233543.35	452.51	2104.37
	1316	518914.35	2233547.68	454.73	2108.69
	1317	518909.01	2233550.04	449.40	2111.08
	1318	518858.46	2233578.91	399.04	2140.28
	1319	518837.94	2233596.73	378.63	2158.23
	1320	518803.77	2233614.34	344.58	2176.06
81	1321	518869.86	2233564.94	410.35	2126.23
	1322	518854.41	2233572.58	394.95	2133.97
	1323	518830.55	2233591.21	371.21	2152.76
	1324	518802.21	2233606.04	342.96	2167.77
	1325	518799.44	2233591.33	340.10	2153.08
	1326	518875.79	2233555.62	416.22	2116.88
	1327	518880.91	2233553.27	421.32	2114.49
	1328	518898.08	2233546.23	438.45	2107.34
	1329	518918.36	2233538.08	458.67	2099.06
	1330	518921.84	2233537.01	462.15	2097.97
	1331	518927.55	2233534.23	467.84	2095.16
	1332	518932.59	2233532.00	472.86	2092.89
	1333	518932.91	2233532.49	473.19	2093.38
	1334	518937.28	2233529.98	477.54	2090.84
	1335	518937.40	2233530.46	477.66	2091.32
82	1336	518912.16	2233543.35	452.51	2104.37
	1337	518799.44	2233591.33	340.10	2153.08
	1338	518770.18	2233577.94	310.75	2139.87
	1339	518738.65	2233607.18	279.41	2169.32
	1340	518739.32	2233606.38	280.08	2168.51
	1341	518762.74	2233578.02	303.31	2140.00
83	1342	518770.23	2233568.94	310.75	2130.87
	1343	518770.23	2233568.94	310.75	2130.87
	1344	518770.96	2233563.83	311.44	2125.76
	1345	518788.23	2233561.81	328.70	2123.63
	1346	518802.76	2233560.31	343.22	2122.04
	1347	518856.80	2233559.95	397.26	2121.33

№ участка	№ точки	Система координат МСК-59		Система координат г. Перми	
		Координата X	Координата Y	Координата X	Координата Y
1	2	3	5	6	7
	1348	518864.10	2233558.29	404.55	2119.62
	1349	518875.79	2233555.62	416.22	2116.88
	1350	518799.44	2233591.33	340.10	2153.08
84	1351	518946.70	2233184.46	484.74	1745.27
	1352	518934.03	2233191.06	472.11	1751.95
	1353	518933.78	2233190.53	471.86	1751.42
	1354	518932.87	2233190.96	470.95	1751.86
	1355	518933.14	2233191.52	471.23	1752.42
	1356	518915.27	2233200.83	453.42	1761.84
	1357	518904.13	2233206.67	442.32	1767.75
	1358	518898.59	2233209.57	436.79	1770.69
	1359	518896.42	2233197.16	434.54	1758.29
	1360	518907.45	2233191.46	445.54	1752.52
	1361	518918.36	2233185.67	456.41	1746.66
	1362	518932.67	2233178.17	470.67	1739.07
	1363	518952.57	2233167.75	490.50	1728.52
1364	518957.97	2233178.55	495.97	1739.29	
85	1365	518898.59	2233209.57	436.79	1770.69
	1366	518898.61	2233214.42	436.85	1775.54
	1367	518898.73	2233214.64	436.97	1775.76
	1368	518900.47	2233217.96	438.73	1779.07
	1369	518902.65	2233222.16	440.94	1783.25
	1370	518911.01	2233238.37	449.40	1799.41
	1371	518933.21	2233282.51	471.88	1843.40
	1372	518945.56	2233306.54	484.39	1867.35
	1373	518958.92	2233332.56	497.91	1893.29
	1374	518957.78	2233333.14	496.78	1893.88
	1375	518945.88	2233329.01	484.85	1889.82
	1376	518891.26	2233222.02	429.54	1783.19
	1377	518886.36	2233202.84	424.52	1764.04
	1378	518888.07	2233202.78	426.23	1763.97
	1379	518887.98	2233200.43	426.13	1761.62
	1380	518885.77	2233200.52	423.92	1761.72
	1381	518880.02	2233177.98	418.02	1739.22
	1382	518896.58	2233055.52	433.80	1616.66
	1383	518909.21	2233081.03	446.59	1642.08
	1384	518902.80	2233084.15	440.20	1645.24
1385	518889.83	2233180.04	427.85	1741.22	
1386	518896.42	2233197.16	434.54	1758.29	
86	1387	518942.61	2232964.08	479.24	1524.92
	1388	518931.12	2232970.17	467.79	1531.09
	1389	518908.98	2232981.90	445.72	1542.96
	1390	518906.17	2232982.75	442.92	1543.83
	1391	518905.58	2232982.86	442.33	1543.94



№ участка	№ точки	Система координат МСК-59		Система координат г. Перми	
		Координата X	Координата Y	Координата X	Координата Y
1	2	3	5	6	7
	1392	518890.24	2232990.66	427.04	1551.84
	1393	518887.48	2232991.56	424.28	1552.76
	1394	518885.01	2232993.54	421.83	1554.75
	1395	518884.16	2232995.06	420.99	1556.28
	1396	518879.07	2232997.75	415.91	1559.00
	1397	518870.26	2233002.43	407.13	1563.74
	1398	518865.81	2232993.47	402.63	1554.80
	1399	518937.65	2232955.37	474.22	1516.24
87	1400	519008.85	2233080.36	546.22	1640.77
	1401	519007.80	2233080.96	545.18	1641.38
	1402	519011.77	2233087.93	549.19	1648.32
	1403	519012.82	2233087.33	550.24	1647.72
	1404	519035.05	2233126.35	572.72	1686.59
	1405	519023.08	2233132.35	560.79	1692.67
	1406	519023.57	2233133.32	561.28	1693.64
	1407	519023.23	2233133.50	560.94	1693.82
	1408	518956.90	2233015.32	493.86	1576.07
	1409	518957.91	2233014.80	494.86	1575.54
	1410	518944.04	2232991.75	480.84	1552.58
	1411	518943.60	2232992.02	480.41	1552.86
	1412	518931.12	2232970.17	467.79	1531.09
1413	518942.61	2232964.08	479.24	1524.92	
88	1414	518714.82	2233083.85	252.22	1646.15
	1415	518714.42	2233085.83	251.83	1648.13
	1416	518704.80	2233085.33	242.21	1647.70
	1417	518704.72	2233085.83	242.13	1648.20
	1418	518702.04	2233101.88	239.56	1664.26
	1419	518701.97	2233103.02	239.49	1665.40
	1420	518701.91	2233104.02	239.44	1666.40
	1421	518701.83	2233105.17	239.37	1667.56
	1422	518703.34	2233105.69	240.88	1668.07
	1423	518703.83	2233109.40	241.40	1671.77
	1424	518704.34	2233114.66	241.94	1677.03
	1425	518701.91	2233131.08	239.62	1693.46
	1426	518701.60	2233137.77	239.35	1700.16
	1427	518703.34	2233137.79	241.09	1700.16
	1428	518711.46	2233137.88	249.21	1700.20
	1429	518711.52	2233138.66	249.27	1700.98
	1430	518716.88	2233205.52	255.06	1767.81
	1431	518715.58	2233203.49	253.75	1765.78
	1432	518710.51	2233198.84	248.65	1761.17
1433	518702.85	2233198.39	240.99	1760.77	
1434	518698.15	2233197.02	236.28	1759.43	
1435	518693.15	2233134.83	230.88	1697.27	

№ участка	№ точки	Система координат МСК-59		Система координат г. Перми	
		Координата X	Координата Y	Координата X	Координата Y
1	2	3	5	6	7
	1436	518700.99	2233135.41	238.72	1697.80
	1437	518702.53	2233112.21	240.11	1674.59
	1438	518702.90	2233105.62	240.44	1668.00
	1439	518699.45	2233105.33	236.99	1667.73
	1440	518692.50	2233104.19	230.03	1666.64
	1441	518696.47	2233083.86	233.87	1646.28
	1442	518693.75	2233079.74	231.13	1642.18
89	1443	518717.90	2233227.83	256.23	1790.11
	1444	518717.85	2233229.71	256.19	1791.99
	1445	518717.20	2233236.79	255.58	1799.07
	1446	518716.06	2233243.79	254.49	1806.08
	1447	518715.75	2233245.04	254.19	1807.33
	1448	518697.96	2233242.42	236.38	1804.83
	1449	518698.17	2233241.45	236.58	1803.86
	1450	518699.72	2233230.96	238.07	1793.36
90	1451	518699.69	2233229.12	238.02	1791.52
	1452	518719.86	2233245.63	258.30	1807.90
	1453	518719.15	2233255.57	257.65	1817.84
	1454	518715.68	2233264.85	254.24	1827.14
	1455	518710.02	2233263.54	248.58	1825.87
	1456	518712.35	2233257.50	250.87	1819.81
	1457	518714.44	2233250.71	252.91	1813.01
	1458	518715.75	2233245.04	254.19	1807.33
91	1459	518715.75	2233245.04	254.19	1807.33
	1460	518714.44	2233250.71	252.91	1813.01
	1461	518712.35	2233257.50	250.87	1819.81
	1462	518710.02	2233263.54	248.58	1825.87
	1463	518692.04	2233259.37	230.57	1821.81
	1464	518695.32	2233251.66	233.80	1814.08
	1465	518697.96	2233242.42	236.38	1804.83
92	1466	518697.96	2233242.42	236.38	1804.83
	1467	518695.32	2233251.66	233.80	1814.08
	1468	518692.04	2233259.37	230.57	1821.81
	1469	518687.71	2233258.37	226.23	1820.84
	1470	518686.62	2233259.23	225.15	1821.71
	1471	518666.27	2233252.65	204.76	1815.26
	1472	518662.73	2233252.70	201.22	1815.33
	1473	518658.71	2233252.08	197.19	1814.74
	1474	518659.15	2233248.69	197.61	1811.35
	1475	518661.20	2233238.05	199.59	1800.69
	1476	518662.45	2233232.17	200.81	1794.81
	1477	518679.96	2233235.68	218.34	1798.20
1478	518679.17	2233241.60	217.59	1804.13	
1479	518680.59	2233241.83	219.01	1804.35	



№ участка	№ точки	Система координат МСК-59		Система координат г. Перми	
		Координата X	Координата Y	Координата X	Координата Y
1	2	3	5	6	7
	1480	518680.34	2233243.91	218.77	1806.43
	1481	518689.69	2233245.35	228.13	1807.81
	1482	518690.01	2233241.23	228.42	1803.69
93	1483	518720.99	2233227.62	259.31	1789.88
	1484	518720.19	2233241.69	258.61	1803.95
	1485	518720.19	2233243.30	258.62	1805.56
	1486	518720.16	2233252.18	258.64	1814.44
	1487	518720.14	2233257.58	258.66	1819.84
	1488	518720.27	2233259.47	258.80	1821.73
	1489	518720.84	2233269.56	259.43	1831.82
	1490	518717.80	2233277.37	256.44	1839.65
	1491	518715.24	2233281.16	253.91	1843.45
	1492	518708.27	2233291.27	247.00	1853.61
	1493	518704.78	2233297.88	243.56	1860.24
	1494	518701.85	2233302.94	240.66	1865.32
	1495	518700.34	2233307.03	239.18	1869.42
	1496	518698.77	2233311.27	237.63	1873.67
	1497	518698.41	2233315.00	237.30	1877.40
	1498	518697.61	2233323.97	236.55	1886.38
	1499	518696.39	2233327.24	235.36	1889.65
	1500	518697.24	2233333.08	236.24	1895.49
	1501	518697.69	2233337.94	236.72	1900.35
	1502	518699.02	2233352.73	238.15	1915.13
	1503	518699.58	2233361.46	238.76	1923.85
	1504	518700.19	2233365.03	239.40	1927.42
	1505	518700.98	2233369.56	240.22	1931.94
	1506	518701.42	2233377.41	240.71	1939.79
	1507	518698.64	2233387.35	237.99	1949.75
	1508	518698.25	2233388.81	237.61	1951.21
	1509	518685.27	2233385.90	224.61	1948.38
1510	518680.52	2233385.06	219.86	1947.58	
1511	518679.57	2233386.72	218.92	1949.24	
1512	518660.79	2233383.50	200.12	1946.14	
1513	518647.84	2233381.29	187.15	1944.02	
1514	518636.73	2233378.92	176.03	1941.72	
1515	518625.48	2233375.79	164.76	1938.66	
1516	518614.15	2233373.77	153.42	1936.71	
1517	518605.89	2233371.15	145.14	1934.15	
1518	518602.58	2233372.30	141.84	1935.32	
1519	518573.92	2233346.12	113.01	1909.32	
1520	518571.53	2233343.13	110.60	1906.35	
1521	518574.34	2233339.39	113.39	1902.59	
1522	518611.45	2233345.89	150.54	1908.85	
1523	518609.71	2233356.20	148.86	1919.17	

№ участка	№ точки	Система координат МСК-59		Система координат г. Перми	
		Координата X	Координата Y	Координата X	Координата Y
1	2	3	5	6	7
	1524	518607.58	2233369.90	146.82	1932.88
	1525	518636.14	2233377.05	175.43	1939.85
	1526	518639.68	2233354.57	178.82	1917.35
	1527	518640.15	2233350.91	179.27	1913.69
	1528	518640.44	2233350.96	179.56	1913.73
	1529	518646.22	2233351.44	185.34	1914.18
	1530	518652.00	2233350.87	191.12	1913.57
	1531	518657.58	2233349.25	196.69	1911.91
	1532	518662.79	2233346.65	201.88	1909.28
	1533	518663.29	2233346.28	202.38	1908.91
	1534	518668.20	2233347.50	207.30	1910.10
	1535	518668.56	2233345.98	207.65	1908.57
	1536	518675.74	2233347.48	214.84	1910.03
	1537	518687.48	2233350.23	226.59	1912.70
	1538	518691.64	2233351.15	230.76	1913.59
	1539	518692.19	2233327.82	231.16	1890.26
	1540	518679.07	2233324.95	218.02	1887.48
	1541	518699.31	2233285.24	238.01	1847.64
	1542	518707.73	2233287.19	246.44	1849.53
	1543	518715.68	2233264.85	254.24	1827.14
	1544	518719.15	2233255.57	257.65	1817.84
	1545	518719.86	2233245.63	258.30	1807.90
	1546	518715.75	2233245.04	254.19	1807.33
	1547	518716.06	2233243.79	254.49	1806.08
	1548	518717.20	2233236.79	255.58	1799.07
	1549	518717.85	2233229.71	256.19	1791.99
	1550	518717.90	2233227.83	256.23	1790.11
94	1551	518724.68	2233141.35	262.45	1703.59
	1552	518718.80	2233208.51	257.00	1770.78
	1553	518716.88	2233205.52	255.06	1767.81
	1554	518711.52	2233138.66	249.27	1700.98
95	1555	518699.31	2233285.24	238.01	1847.64
	1556	518679.07	2233324.95	218.02	1887.48
	1557	518668.63	2233322.65	207.57	1885.24
	1558	518661.23	2233320.85	200.16	1883.49
	1559	518662.51	2233317.81	201.42	1880.44
	1560	518681.24	2233281.04	219.91	1843.55
	1561	518683.63	2233281.62	222.30	1844.12
96	1562	518810.34	2233051.28	347.53	1612.97
	1563	518809.72	2233056.46	346.94	1618.15
	1564	518827.59	2233057.72	364.82	1619.30
	1565	518826.69	2233080.27	364.07	1641.85
	1566	518828.75	2233102.83	366.27	1664.40
	1567	518830.07	2233119.89	367.70	1681.45

№ участка	№ точки	Система координат МСК-59		Система координат г. Перми	
		Координата X	Координата Y	Координата X	Координата Y
1	2	3	5	6	7
	1568	518830.01	2233122.40	367.66	1683.96
	1569	518832.72	2233122.68	370.37	1684.22
	1570	518831.91	2233136.07	369.64	1697.62
	1571	518828.28	2233135.86	366.01	1697.43
	1572	518827.58	2233156.66	365.45	1718.24
	1573	518815.65	2233188.40	353.72	1750.05
	1574	518808.81	2233191.00	346.90	1752.70
	1575	518807.32	2233187.21	345.38	1748.92
	1576	518793.60	2233184.23	331.64	1746.02
	1577	518760.70	2233182.94	298.74	1744.95
	1578	518754.10	2233177.25	292.10	1739.30
	1579	518733.98	2233172.72	271.95	1734.90
	1580	518739.57	2233144.40	277.36	1706.54
	1581	518730.59	2233142.56	268.37	1704.76
	1582	518723.82	2233219.86	262.09	1782.10
	1583	518723.61	2233222.36	261.90	1784.60
	1584	518723.18	2233227.53	261.50	1789.78
	1585	518722.23	2233227.53	260.55	1789.78
	1586	518720.99	2233227.62	259.31	1789.88
	1587	518728.52	2233229.00	266.85	1791.21
	1588	518734.19	2233226.22	272.51	1788.39
	1589	518773.64	2233220.21	311.92	1782.13
	1590	518789.04	2233216.36	327.29	1778.18
	1591	518792.45	2233217.49	330.71	1779.29
	1592	518799.91	2233218.97	338.18	1780.72
	1593	518804.57	2233219.88	342.84	1781.60
	1594	518812.31	2233222.51	350.60	1784.18
	1595	518824.48	2233226.63	362.80	1788.22
	1596	518831.81	2233229.97	370.15	1791.52
	1597	518836.30	2233233.00	374.66	1794.52
	1598	518845.64	2233240.95	384.05	1802.41
	1599	518854.55	2233248.93	393.01	1810.33
	1600	518866.58	2233261.87	405.12	1823.19
	1601	518871.72	2233270.73	410.32	1832.02
	1602	518873.43	2233276.56	412.07	1837.84
	1603	518874.07	2233278.71	412.72	1839.98
	1604	518873.67	2233284.56	412.36	1845.84
	1605	518872.58	2233291.63	411.31	1852.91
	1606	518871.26	2233300.15	410.05	1861.44
	1607	518870.57	2233304.63	409.39	1865.93
	1608	518869.99	2233308.09	408.83	1869.39
	1609	518868.64	2233315.81	407.53	1877.12
	1610	518867.46	2233322.60	406.39	1883.92
	1611	518865.60	2233335.08	404.61	1896.41

№ участка	№ точки	Система координат МСК-59		Система координат г. Перми	
		Координата X	Координата Y	Координата X	Координата Y
1	2	3	5	6	7
	1612	518865.29	2233337.11	404.31	1898.44
	1613	518863.50	2233346.87	402.59	1908.21
	1614	518861.44	2233356.72	400.59	1918.07
	1615	518859.29	2233368.44	398.52	1929.81
	1616	518857.30	2233378.68	396.59	1940.06
	1617	518855.80	2233390.43	395.17	1951.82
	1618	518854.66	2233399.28	394.08	1960.68
	1619	518854.17	2233403.14	393.62	1964.54
	1620	518855.03	2233411.94	394.54	1973.33
	1621	518862.80	2233428.54	402.41	1989.88
	1622	518864.22	2233431.58	403.85	1992.91
	1623	518865.79	2233434.87	405.44	1996.19
	1624	518873.19	2233445.69	412.91	2006.97
	1625	518878.02	2233452.73	417.79	2013.98
	1626	518883.23	2233460.35	423.05	2021.56
	1627	518889.18	2233469.01	429.05	2030.18
	1628	518899.76	2233484.47	439.73	2045.57
	1629	518902.81	2233488.93	442.81	2050.02
	1630	518905.40	2233492.71	445.42	2053.78
	1631	518925.78	2233530.40	466.04	2091.34
	1632	518927.55	2233534.23	467.84	2095.16
	1633	518932.59	2233532.00	472.86	2092.89
	1634	518930.73	2233529.21	470.99	2090.11
	1635	518935.96	2233524.71	476.19	2085.58
	1636	518915.70	2233443.99	455.41	2004.99
	1637	518915.21	2233442.62	454.91	2003.63
	1638	518899.41	2233392.72	438.79	1953.83
	1639	518903.33	2233381.77	442.64	1942.85
	1640	518903.34	2233375.15	442.61	1936.23
	1641	518910.79	2233360.07	449.96	1921.11
	1642	518911.22	2233359.72	450.39	1920.75
	1643	518912.28	2233356.76	451.43	1917.79
	1644	518917.64	2233354.60	456.78	1915.59
	1645	518921.77	2233351.31	460.88	1912.28
	1646	518917.50	2233342.77	456.56	1903.76
	1647	518933.60	2233334.72	472.61	1895.61
	1648	518937.61	2233342.75	476.67	1903.62
	1649	518949.90	2233336.87	488.92	1897.66
	1650	518945.88	2233329.01	484.85	1889.82
	1651	518891.26	2233222.02	429.54	1783.19
	1652	518886.36	2233202.84	424.52	1764.04
	1653	518885.72	2233202.86	423.88	1764.06
	1654	518885.64	2233200.52	423.79	1761.72
	1655	518885.77	2233200.52	423.92	1761.72

№ участка	№ точки	Система координат МСК-59		Система координат г. Перми	
		Координата X	Координата Y	Координата X	Координата Y
1	2	3	5	6	7
	1656	518880.02	2233177.98	418.02	1739.22
	1657	518896.58	2233055.52	433.80	1616.66
	1658	518870.26	2233002.43	407.13	1563.74
	1659	518865.81	2232993.47	402.63	1554.80
	1660	518937.65	2232955.37	474.22	1516.24
	1661	518942.61	2232964.08	479.24	1524.92
	1662	519008.85	2233080.35	546.22	1640.76
	1663	519014.56	2233077.09	551.91	1637.47
	1664	519018.55	2233084.08	555.95	1644.43
	1665	519012.82	2233087.33	550.24	1647.72
	1666	519035.05	2233126.35	572.72	1686.59
	1667	519111.17	2233259.98	649.69	1819.73
	1668	519131.30	2233250.33	669.76	1809.95
	1669	519149.98	2233282.39	688.65	1841.89
	1670	519228.01	2233255.20	766.50	1814.20
	1671	519202.24	2233219.03	740.50	1778.20
	1672	519110.86	2233071.63	648.17	1631.39
	1673	519103.16	2233059.22	640.39	1619.03
	1674	519050.31	2232983.94	587.06	1544.09
	1675	519032.91	2232959.16	569.50	1519.42
	1676	519006.29	2232919.97	542.63	1480.40
	1677	518957.70	2232846.87	493.57	1407.62
	1678	519006.28	2232930.68	542.69	1491.11
	1679	518947.71	2232933.17	484.14	1493.98
	1680	518936.23	2232915.02	472.54	1475.90
	1681	518892.70	2232935.49	429.14	1496.65
	1682	518852.38	2232937.20	388.84	1498.62
	1683	518861.47	2232929.89	397.88	1491.25
	1684	518899.23	2232837.41	435.04	1398.53
	1685	518924.32	2232843.82	460.17	1404.78
	1686	518946.75	2232847.88	482.63	1408.70
	1687	518952.04	2232847.01	487.91	1407.79
	1688	518957.41	2232846.39	493.28	1407.14
	1689	518949.19	2232834.01	484.98	1394.81
	1690	518921.72	2232837.65	457.53	1398.63
	1691	518916.44	2232838.60	452.26	1399.61
	1692	518893.95	2232834.90	429.75	1396.06
	1693	518868.76	2232828.90	404.52	1390.22
	1694	518832.49	2232921.97	368.85	1483.52
	1695	518823.52	2232929.43	359.93	1491.04
	1696	518810.93	2233045.23	348.08	1606.92
	1697	518827.01	2233044.21	364.15	1605.79
	1698	518856.33	2233042.35	393.46	1603.74
	1699	518875.00	2233041.17	412.12	1602.44



№ участка	№ точки	Система координат МСК-59		Система координат г. Перми	
		Координата X	Координата Y	Координата X	Координата Y
1	2	3	5	6	7
	1700	518877.31	2233041.02	414.43	1602.28
	1701	518877.26	2233040.46	414.38	1601.72
	1702	518884.62	2233039.88	421.73	1601.09
	1703	518885.21	2233047.15	422.37	1608.36
	1704	518877.86	2233047.75	415.03	1609.01
	1705	518877.80	2233047.00	414.96	1608.26
	1706	518875.37	2233047.15	412.53	1608.42
	1707	518856.88	2233048.33	394.05	1609.72
	1708	518827.27	2233050.21	364.45	1611.79
	1562	518810.34	2233051.28	347.53	1612.97
	1709	518901.53	2233409.37	441.02	1970.47
	1710	518897.50	2233417.36	437.04	1978.48
	1711	518890.01	2233413.60	429.53	1974.77
	1712	518894.03	2233405.61	433.49	1966.75
	1709	518901.53	2233409.37	441.02	1970.47
	1713	518932.61	2232942.95	469.10	1503.86
	1714	518930.40	2232952.02	466.95	1512.94
	1715	518921.55	2232949.86	458.09	1510.84
	1716	518923.77	2232940.78	460.25	1501.74
	1713	518932.61	2232942.95	469.10	1503.86
	1717	518796.88	2233209.85	335.09	1771.62
	1718	518796.17	2233209.14	334.37	1770.92
	1719	518796.88	2233208.43	335.08	1770.20
	1720	518797.59	2233209.14	335.79	1770.91
	1717	518796.88	2233209.85	335.09	1771.62
	1721	518877.80	2232970.49	414.47	1531.75
	1722	518873.59	2232978.17	410.31	1539.46
	1723	518866.21	2232974.11	402.90	1535.44
	1724	518870.41	2232966.45	407.05	1527.76
	1721	518877.80	2232970.49	414.47	1531.75
	1725	518805.81	2233209.82	344.02	1771.53
	1726	518805.10	2233209.11	343.30	1770.83
	1727	518805.81	2233208.40	344.01	1770.11
	1728	518806.51	2233209.11	344.71	1770.82
	1725	518805.81	2233209.82	344.02	1771.53
	1729	519072.66	2233178.02	610.66	1738.02
	1730	519073.83	2233180.05	611.84	1740.04
	1731	519071.80	2233181.23	609.82	1741.24

№ участка	№ точки	Система координат МСК-59		Система координат г. Перми	
		Координата X	Координата Y	Координата X	Координата Y
1	2	3	5	6	7
	1732	519070.62	2233179.20	608.63	1739.21
	1729	519072.66	2233178.02	610.66	1738.02
	1733	518814.74	2233209.78	352.95	1771.44
	1734	518814.03	2233209.07	352.23	1770.73
	1735	518814.74	2233208.36	352.94	1770.02
	1736	518815.45	2233209.07	353.65	1770.72
	1733	518814.74	2233209.78	352.95	1771.44
	1737	518775.26	2233199.84	313.40	1761.75
	1738	518761.79	2233197.68	299.92	1759.68
	1739	518763.89	2233185.77	301.94	1747.75
	1740	518777.50	2233187.46	315.57	1749.36
	1737	518775.26	2233199.84	313.40	1761.75
	1741	518824.76	2233209.10	362.96	1770.69
	1742	518824.05	2233208.39	362.25	1769.99
	1743	518824.76	2233207.68	362.95	1769.27
	1744	518825.47	2233208.39	363.67	1769.98
	1741	518824.76	2233209.10	362.96	1770.69
	1745	518841.44	2233204.96	379.62	1766.45
	1746	518840.73	2233204.25	378.90	1765.74
	1747	518841.44	2233203.54	379.61	1765.03
	1748	518842.16	2233204.25	380.33	1765.73
	1745	518841.44	2233204.96	379.62	1766.45
	1749	518790.70	2233209.01	328.90	1770.82
	1750	518789.99	2233208.30	328.19	1770.12
	1751	518790.70	2233207.59	328.89	1769.40
	1752	518791.41	2233208.30	329.61	1770.11
	1749	518790.70	2233209.01	328.90	1770.82
	1753	518836.57	2233206.95	374.76	1768.47
	1754	518835.86	2233206.25	374.04	1767.77
	1755	518836.57	2233205.54	374.75	1767.06
	1756	518837.28	2233206.25	375.46	1767.76
	1753	518836.57	2233206.95	374.76	1768.47
97	1757	518823.52	2232929.43	359.93	1491.04
	1758	518810.93	2233045.23	348.08	1606.92
	1759	518792.69	2233046.39	329.85	1608.19
	1760	518792.61	2233008.73	329.53	1570.53
	1761	518792.94	2232941.11	329.42	1502.91
	1762	518792.98	2232920.34	329.33	1482.14

№ участка	№ точки	Система координат МСК-59		Система координат г. Перми	
		Координата X	Координата Y	Координата X	Координата Y
1	2	3	5	6	7
98	1763	518755.05	2233048.77	292.23	1610.81
	1764	518749.10	2233049.15	286.28	1611.23
	1765	518749.13	2233047.58	286.30	1609.66
	1766	518741.93	2233047.67	279.10	1609.80
	1767	518742.65	2233041.42	279.78	1603.54
	1768	518743.94	2233030.38	281.00	1592.50
	1769	518745.27	2233005.26	282.17	1567.37
	1770	518745.76	2233019.33	282.75	1581.44
	1771	518750.80	2233019.36	287.79	1581.43
	1772	518755.28	2233019.39	292.27	1581.43
99	1773	518755.01	2233054.78	292.22	1616.82
	1774	518754.98	2233058.44	292.22	1620.49
	1775	518753.91	2233065.60	291.19	1627.65
	1776	518748.84	2233065.72	286.12	1627.80
	1777	518749.56	2233093.71	287.02	1655.79
	1778	518739.57	2233144.40	277.36	1706.54
	1779	518730.59	2233142.56	268.37	1704.76
	1780	518737.20	2233088.28	274.63	1650.44
	1781	518741.00	2233055.69	278.22	1617.82
100	1782	518792.70	2233052.40	329.90	1614.20
	1783	518810.34	2233051.28	347.53	1612.97
	1784	518809.72	2233056.46	346.94	1618.15
	1785	518801.20	2233133.83	338.92	1695.58
	1786	518790.20	2233133.22	327.92	1695.04
	1787	518791.76	2233104.09	329.29	1665.90
	1788	518764.25	2233100.37	301.76	1662.35
	1789	518761.64	2233091.58	299.09	1653.58
	1790	518753.91	2233065.60	291.19	1627.65
	1791	518754.98	2233058.44	292.22	1620.49
	1792	518792.71	2233058.68	329.95	1620.48
150	1793	518755.05	2233048.77	292.23	1610.81
	1794	518755.01	2233054.78	292.22	1616.82
	1795	518740.98	2233055.69	278.20	1617.82
	1796	518741.44	2233051.68	278.63	1613.81
	1797	518749.04	2233051.58	286.23	1613.66
	1798	518749.09	2233049.15	286.27	1611.23
151	1799	518810.93	2233045.23	348.08	1606.92
	1800	518810.34	2233051.28	347.53	1612.97
	1801	518792.70	2233052.40	329.90	1614.20
	1802	518792.69	2233046.39	329.85	1608.19
152	1803	518810.93	2233045.23	348.08	1606.92
	1804	518827.01	2233044.21	364.15	1605.79
	1805	518856.33	2233042.35	393.46	1603.74
	1806	518875.00	2233041.17	412.12	1602.44

№ участка	№ точки	Система координат МСК-59		Система координат г. Перми	
		Координата X	Координата Y	Координата X	Координата Y
1	2	3	5	6	7
	1807	518877.31	2233041.02	414.43	1602.28
	1808	518877.80	2233047.00	414.96	1608.26
	1809	518875.37	2233047.15	412.53	1608.42
	1810	518856.88	2233048.33	394.05	1609.72
	1811	518827.27	2233050.21	364.45	1611.79
	1812	518810.34	2233051.28	347.53	1612.97
153	1813	518730.59	2233142.56	268.37	1704.76
	1814	518723.82	2233219.86	262.09	1782.10
	1815	518723.61	2233222.36	261.90	1784.60
	1816	518723.18	2233227.53	261.50	1789.78
	1817	518722.23	2233227.53	260.55	1789.78
	1818	518721.87	2233221.61	260.16	1783.86
154	1819	518730.59	2233142.56	268.37	1704.76
	1820	518721.87	2233221.61	260.16	1783.86
	1821	518720.18	2233221.64	258.47	1783.90
	1822	518719.91	2233210.24	258.12	1772.51
	1823	518718.80	2233208.51	257.00	1770.78
	1824	518724.68	2233141.35	262.45	1703.59
155	1825	518735.40	2233087.92	272.83	1650.09
	1826	518732.13	2233124.94	269.79	1687.13
	1827	518730.59	2233142.56	268.37	1704.76
	1828	518724.68	2233141.35	262.45	1703.59
	1829	518727.55	2233108.59	265.11	1670.81
	1830	518729.46	2233086.71	266.88	1648.92
2 этап					
101	1	519110.86	2233071.63	648.17	1631.39
	2	519147.48	2233054.71	684.68	1614.23
	3	519238.43	2233251.57	776.90	1810.50
	4	519228.01	2233255.20	766.50	1814.20
	5	519202.24	2233219.03	740.50	1778.20
	6	519167.84	2233163.54	705.74	1722.93
	7	519183.77	2233154.21	721.61	1713.50
	8	519158.51	2233111.06	696.08	1670.51
	9	519141.48	2233121.03	679.11	1680.59
102	10	519103.36	2232959.24	639.95	1519.05
	11	519050.31	2232983.94	587.06	1544.09
	12	519032.91	2232959.16	569.50	1519.42
	13	519006.29	2232919.97	542.63	1480.40
	14	518957.70	2232846.87	493.57	1407.62
	15	518957.41	2232846.39	493.28	1407.14
	16	518949.19	2232834.01	484.98	1394.81
	17	518920.46	2232772.08	455.85	1333.07
	18	518999.24	2232735.52	534.40	1296.00
	19	519089.56	2232930.14	625.96	1490.04

№ участка	№ точки	Система координат МСК-59		Система координат г. Перми	
		Координата X	Координата Y	Координата X	Координата Y
1	2	3	5	6	7
103	20	519103.36	2232959.24	639.95	1519.05
	21	519147.48	2233054.71	684.68	1614.23
	22	519110.86	2233071.63	648.17	1631.39
	23	519103.16	2233059.22	640.39	1619.03
	24	519050.31	2232983.94	587.06	1544.09
104	25	518949.19	2232834.01	484.98	1394.81
	26	518921.72	2232837.65	457.53	1398.63
	27	518916.44	2232838.60	452.26	1399.61
	28	518893.95	2232834.90	429.75	1396.06
	29	518868.76	2232828.90	404.52	1390.22
	30	518884.37	2232788.85	419.87	1350.07
	31	518920.46	2232772.08	455.85	1333.07
105	32	518868.76	2232828.90	404.52	1390.22
	33	518832.49	2232921.97	368.85	1483.52
	34	518823.52	2232929.43	359.93	1491.04
	35	518796.21	2232921.30	332.57	1483.08
	36	518852.52	2232776.43	387.94	1337.86
	37	518884.37	2232788.85	419.87	1350.07
106	38	518986.95	2232712.46	521.96	1273.02
	39	518999.24	2232735.52	534.40	1296.00
	40	518920.46	2232772.08	455.85	1333.07
	41	518884.37	2232788.85	419.87	1350.07
	42	518852.52	2232776.43	387.94	1337.86
	43	518796.21	2232921.30	332.57	1483.08
	44	518792.98	2232920.34	329.33	1482.14
	45	518794.97	2232912.62	331.27	1474.41
	46	518819.82	2232816.37	355.50	1378.00
	47	518820.14	2232816.51	355.82	1378.14
	48	518832.55	2232779.65	367.99	1341.20
	49	518906.10	2232723.83	441.18	1284.91
	50	518928.74	2232742.46	463.94	1303.40
107	51	518968.00	2232676.84	502.78	1237.53
	52	518986.95	2232712.46	521.96	1273.02
	53	518928.74	2232742.46	463.94	1303.40
	54	518906.10	2232723.83	441.18	1284.91
108	55	518863.60	2232474.06	397.08	1035.42
	56	518869.43	2232486.88	402.99	1048.20
	57	518884.81	2232517.51	418.57	1078.73
	58	518886.93	2232519.09	420.70	1080.30
	59	518929.50	2232601.37	463.80	1162.31
	60	518929.48	2232604.77	463.80	1165.71
	61	518968.00	2232676.84	502.78	1237.53
	62	518906.10	2232723.83	441.18	1284.91
	63	518888.06	2232708.99	423.05	1270.19

№ участка	№ точки	Система координат МСК-59		Система координат г. Перми	
		Координата X	Координата Y	Координата X	Координата Y
1	2	3	5	6	7
	64	518823.72	2232742.20	358.92	1303.81
	65	518840.10	2232722.84	375.18	1284.35
	66	518850.53	2232690.12	385.40	1251.56
	67	518835.43	2232656.45	370.08	1217.99
	68	518776.56	2232541.63	310.48	1103.55
	69	518768.05	2232523.77	301.85	1085.74
	72	518845.19	2232483.65	378.73	1045.13
109	73	518829.24	2232451.37	362.58	1012.95
	74	518845.19	2232483.65	378.73	1045.13
	75	518768.05	2232523.77	301.85	1085.74
	76	518766.47	2232520.45	300.25	1082.43
	77	518751.35	2232488.72	284.93	1050.80
	78	518812.63	2232459.72	346.02	1021.41
	79	518820.18	2232455.93	353.55	1017.57
110	80	518776.56	2232541.63	310.48	1103.55
	81	518835.43	2232656.45	370.08	1217.99
	82	518819.82	2232639.29	354.36	1200.93
	83	518803.19	2232635.67	337.71	1197.42
	84	518799.10	2232628.59	333.57	1190.36
	85	518770.36	2232619.15	304.78	1181.11
	86	518764.91	2232609.11	299.26	1171.10
	87	518754.66	2232611.22	289.02	1173.28
	88	518729.98	2232565.41	264.05	1127.63
	89	518733.99	2232563.37	268.05	1125.56
	90	518753.50	2232553.42	287.49	1115.49
	91	518757.47	2232551.31	291.45	1113.35
	92	518766.80	2232546.58	300.75	1108.56
	93	518772.68	2232543.60	306.61	1105.54
112	94	518820.89	2232448.66	354.21	1010.30
	95	518821.79	2232448.25	355.11	1009.88
	96	518820.92	2232440.23	354.18	1001.87
	97	518837.09	2232432.07	370.30	993.60
	98	518829.11	2232411.70	362.19	973.28
	99	518834.33	2232409.65	367.40	971.20
	100	518863.60	2232474.06	397.08	1035.42
	101	518845.19	2232483.65	378.73	1045.13
	102	518829.24	2232451.37	362.58	1012.95
	105	518820.18	2232455.93	353.55	1017.57
113	106	518888.06	2232708.99	423.05	1270.19
	107	518906.10	2232723.83	441.18	1284.91
	108	518832.55	2232779.65	367.99	1341.20
	109	518816.75	2232773.72	352.16	1335.38
	110	518810.60	2232771.41	345.99	1333.10
	111	518809.90	2232771.13	345.29	1332.83



№ участка	№ точки	Система координат МСК-59		Система координат г. Перми	
		Координата X	Координата Y	Координата X	Координата Y
1	2	3	5	6	7
	112	518815.86	2232751.48	351.12	1313.14
	113	518823.72	2232742.20	358.92	1303.81
114	114	518805.28	2233622.34	346.14	2184.05
	115	518805.83	2233623.75	346.70	2185.45
	116	518817.25	2233652.17	358.30	2213.80
	117	518772.51	2233673.91	313.70	2235.83
	118	518767.42	2233663.57	308.54	2225.52
	119	518769.29	2233664.08	310.42	2226.02
	120	518758.27	2233620.35	299.12	2182.36
	121	518755.85	2233611.32	296.64	2173.35
	122	518746.60	2233604.87	287.35	2166.96
	123	518746.15	2233603.37	286.89	2165.46
	124	518746.54	2233601.91	287.27	2164.00
	125	518747.60	2233600.75	288.32	2162.83
	126	518749.04	2233600.30	289.76	2162.37
	127	518750.61	2233600.59	291.33	2162.65
	128	518751.84	2233601.47	292.57	2163.52
	129	518765.42	2233610.66	306.20	2172.62
	130	518766.54	2233608.53	307.31	2170.49
	131	518767.79	2233606.72	308.55	2168.67
	132	518769.14	2233605.22	309.89	2167.16
	133	518770.60	2233603.88	311.34	2165.81
	134	518772.06	2233602.64	312.79	2164.56
	135	518773.91	2233601.63	314.64	2163.54
	136	518775.76	2233600.98	316.48	2162.88
	137	518778.13	2233600.65	318.85	2162.53
	138	518778.76	2233602.32	319.49	2164.20
	139	518782.50	2233602.05	323.23	2163.91
	140	518784.59	2233602.10	325.32	2163.94
	141	518786.63	2233602.40	327.36	2164.23
	142	518788.54	2233602.96	329.27	2164.78
	143	518792.27	2233604.41	333.01	2166.20
144	518794.07	2233605.38	334.82	2167.16	
145	518795.82	2233606.47	336.58	2168.24	
146	518797.30	2233607.73	338.06	2169.49	
147	518797.87	2233608.31	338.64	2170.07	
148	518800.16	2233610.63	340.94	2172.37	
149	518801.31	2233612.48	342.10	2174.21	
150	518803.55	2233613.20	344.35	2174.92	
151	518803.77	2233614.34	344.58	2176.06	
115	152	518803.77	2233614.34	344.58	2176.06
	153	518803.55	2233613.20	344.35	2174.92
	154	518801.31	2233612.48	342.10	2174.21
	155	518800.16	2233610.63	340.94	2172.37

№ участка	№ точки	Система координат МСК-59		Система координат г. Перми	
		Координата X	Координата Y	Координата X	Координата Y
1	2	3	5	6	7
	156	518797.87	2233608.31	338.64	2170.07
	157	518802.21	2233606.04	342.96	2167.77
	158	518830.55	2233591.21	371.21	2152.76
	159	518854.41	2233572.58	394.95	2133.97
	160	518869.86	2233564.94	410.35	2126.23
	161	518912.16	2233543.35	452.51	2104.37
	162	518914.35	2233547.68	454.73	2108.69
	163	518909.01	2233550.04	449.40	2111.08
	164	518858.46	2233578.91	399.04	2140.28
	165	518837.94	2233596.73	378.63	2158.23
116	166	518736.47	2232906.45	272.73	1468.62
	167	518721.42	2232913.56	257.73	1475.82
	168	518695.56	2232925.83	231.95	1488.26
	169	518657.79	2232943.63	194.29	1506.30
	170	518658.17	2232940.98	194.66	1503.65
	171	518633.44	2232940.73	169.92	1503.56
	172	518567.36	2232920.13	103.71	1483.38
	180	518565.97	2232920.79	102.33	1484.05
	181	518576.19	2232941.48	112.68	1504.68
	182	518576.67	2232943.91	113.18	1507.10
	183	518577.98	2232946.19	114.50	1509.37
	184	518587.17	2233010.95	124.11	1574.07
	185	518590.21	2233026.17	127.24	1589.27
	186	518589.97	2233029.85	127.03	1592.96
	187	518589.20	2233041.69	126.33	1604.80
	188	518631.74	2233050.76	168.93	1613.60
	189	518654.67	2233055.65	191.89	1618.34
	190	518655.71	2233051.35	192.90	1614.03
	191	518662.31	2233024.18	199.33	1586.82
	192	518703.72	2233033.06	240.80	1595.43
	193	518700.12	2233050.24	237.31	1612.64
	194	518709.25	2233051.09	246.44	1613.43
	195	518708.86	2233057.30	246.09	1619.64
	196	518708.70	2233059.77	245.95	1622.11
	197	518699.54	2233058.95	236.78	1621.35
	198	518697.70	2233064.81	234.98	1627.22
	199	518717.70	2233069.08	255.01	1631.36
	200	518714.82	2233083.85	252.22	1646.15
	201	518728.84	2233086.59	266.26	1648.80
	202	518729.46	2233086.71	266.88	1648.92
	203	518735.40	2233087.92	272.83	1650.09
	204	518737.20	2233088.28	274.63	1650.44
	205	518741.00	2233055.69	278.22	1617.82
	206	518741.47	2233051.67	278.66	1613.80

№ участка	№ точки	Система координат МСК-59		Система координат г. Перми	
		Координата X	Координата Y	Координата X	Координата Y
1	2	3	5	6	7
	207	518741.93	2233047.67	279.10	1609.80
	208	518742.65	2233041.42	279.78	1603.54
	209	518743.94	2233030.38	281.00	1592.50
	210	518745.27	2233005.26	282.17	1567.37
	211	518750.17	2232995.12	287.00	1557.20
	212	518751.16	2232974.03	287.86	1536.10
	213	518746.01	2232926.89	282.40	1489.00
	214	518747.75	2232907.22	284.02	1469.32
	166	518736.47	2232906.45	272.73	1468.62
	215	518644.25	2233040.07	181.37	1602.83
	216	518644.28	2233045.03	181.43	1607.79
	217	518639.27	2233044.97	176.42	1607.76
	218	518639.30	2233040.04	176.42	1602.83
	215	518644.25	2233040.07	181.37	1602.83
	219	518652.44	2233036.01	189.54	1598.71
	220	518652.73	2233042.37	189.87	1605.07
	221	518647.69	2233042.78	184.83	1605.51
	222	518647.39	2233036.27	184.49	1599.01
	219	518652.44	2233036.01	189.54	1598.71
117	223	518714.82	2233083.85	252.22	1646.15
	224	518693.75	2233079.74	231.13	1642.18
	225	518691.06	2233075.67	228.41	1638.13
	226	518685.89	2233074.57	223.23	1637.06
	227	518629.41	2233062.54	166.68	1625.39
	228	518630.59	2233056.57	167.82	1619.41
	229	518630.58	2233056.57	167.81	1619.41
	230	518588.76	2233048.30	125.94	1611.41
	231	518589.20	2233041.69	126.33	1604.80
	232	518631.74	2233050.76	168.93	1613.60
	233	518654.67	2233055.65	191.89	1618.34
	234	518661.68	2233057.15	198.91	1619.79
	235	518697.09	2233064.69	234.37	1627.11
	236	518697.70	2233064.81	234.98	1627.22
	237	518717.70	2233069.08	255.01	1631.36
118	238	518728.84	2233086.59	266.26	1648.80
	239	518729.46	2233086.71	266.88	1648.92
	240	518724.68	2233141.35	262.45	1703.59
	241	518711.52	2233138.66	249.27	1700.98
	242	518711.46	2233137.88	249.21	1700.20
	243	518709.63	2233115.19	247.23	1677.52
	244	518709.59	2233111.76	247.17	1674.10
	245	518710.02	2233108.38	247.58	1670.71

№ участка	№ точки	Система координат МСК-59		Система координат г. Перми	
		Координата X	Координата Y	Координата X	Координата Y
1	2	3	5	6	7
	246	518714.42	2233085.83	251.83	1648.13
	247	518714.82	2233083.85	252.22	1646.15
119	248	518692.50	2233104.19	230.03	1666.64
	249	518689.16	2233103.64	226.69	1666.11
	250	518682.89	2233103.72	220.42	1666.23
	251	518679.71	2233102.28	217.23	1664.81
	252	518671.06	2233101.32	208.57	1663.90
	253	518662.87	2233100.62	200.38	1663.26
	254	518646.09	2233098.51	183.59	1661.25
	255	518644.30	2233098.10	181.79	1660.85
	256	518623.71	2233093.20	161.17	1656.09
	257	518628.52	2233067.01	165.82	1629.87
	258	518629.41	2233062.54	166.68	1625.39
	259	518685.89	2233074.57	223.23	1637.06
	260	518691.06	2233075.67	228.41	1638.13
	261	518693.75	2233079.74	231.13	1642.18
262	518696.47	2233083.86	233.87	1646.28	
120	263	518692.50	2233104.19	230.03	1666.64
	264	518692.14	2233106.00	229.68	1668.45
	265	518691.67	2233109.15	229.23	1671.60
	266	518691.49	2233112.35	229.08	1674.80
	267	518691.60	2233115.53	229.21	1677.98
	268	518693.15	2233134.83	230.88	1697.27
	269	518698.15	2233197.02	236.28	1759.43
	270	518699.55	2233214.39	237.79	1776.79
	271	518699.62	2233217.29	237.88	1779.69
	272	518679.85	2233219.48	218.12	1782.00
	273	518676.53	2233219.31	214.80	1781.86
	274	518675.92	2233219.88	214.20	1782.43
	275	518665.72	2233221.04	204.00	1783.65
	276	518649.77	2233218.04	188.03	1780.76
	277	518652.31	2233201.77	190.47	1764.47
	278	518651.41	2233201.51	189.57	1764.22
	279	518651.69	2233200.05	189.84	1762.76
	280	518655.83	2233200.81	193.98	1763.49
	281	518667.90	2233201.57	206.06	1764.17
	282	518673.42	2233180.95	211.45	1743.52
	283	518674.75	2233175.99	212.74	1738.55
284	518674.18	2233175.94	212.17	1738.50	
285	518670.07	2233175.54	208.06	1738.13	
286	518663.37	2233173.47	201.35	1736.10	
287	518663.03	2233174.73	201.02	1737.36	
288	518653.09	2233172.09	191.06	1734.79	
289	518652.67	2233174.22	190.65	1736.92	



№ участка	№ точки	Система координат МСК-59		Система координат г. Перми	
		Координата X	Координата Y	Координата X	Координата Y
1	2	3	5	6	7
	290	518627.64	2233169.12	165.59	1731.98
	291	518623.52	2233168.26	161.47	1731.15
	292	518623.56	2233167.81	161.50	1730.70
	293	518652.51	2233171.60	190.48	1734.30
	294	518655.30	2233162.64	193.21	1725.32
	295	518657.58	2233154.81	195.44	1717.48
	296	518657.61	2233153.05	195.46	1715.72
	297	518655.89	2233152.63	193.73	1715.31
	298	518657.70	2233146.48	195.51	1709.15
	299	518662.23	2233146.91	200.04	1709.55
	300	518663.58	2233147.03	201.39	1709.66
	301	518666.72	2233147.33	204.53	1709.94
	302	518680.79	2233148.65	218.61	1711.17
	303	518680.92	2233133.92	218.64	1696.44
	304	518680.97	2233126.90	218.65	1689.42
	305	518682.89	2233103.72	220.42	1666.23
	306	518689.16	2233103.64	226.69	1666.11
121	307	518618.78	2233064.18	156.06	1627.10
	308	518616.07	2233059.46	153.32	1622.40
	309	518629.41	2233062.54	166.68	1625.39
	310	518628.52	2233067.01	165.82	1629.87
	311	518623.71	2233093.20	161.17	1656.09
	312	518619.24	2233116.12	156.85	1679.04
	313	518615.22	2233136.69	152.96	1699.63
	314	518609.62	2233165.39	147.55	1728.37
	315	518609.87	2233165.42	147.80	1728.39
	316	518604.58	2233191.76	142.68	1754.77
	317	518601.02	2233209.44	139.23	1772.47
	318	518582.69	2233206.34	120.88	1769.49
	319	518592.49	2233199.67	130.64	1762.76
	320	518605.37	2233134.82	143.10	1697.82
	321	518604.11	2233133.21	141.83	1696.22
	322	518607.47	2233119.98	145.11	1682.97
122	323	518515.93	2233114.65	53.53	1678.23
	324	518584.11	2233128.99	121.80	1692.13
	325	518595.74	2233131.44	133.45	1694.51
	326	518604.11	2233133.21	141.83	1696.22
	327	518605.37	2233134.82	143.10	1697.82
	328	518592.49	2233199.67	130.64	1762.76
	329	518582.69	2233206.34	120.88	1769.49
	330	518511.35	2233193.37	49.46	1756.98
	331	518511.36	2233193.30	49.47	1756.91
	332	518507.87	2233192.75	45.98	1756.38
	333	518503.57	2233188.01	41.65	1751.67

№ участка	№ точки	Система координат МСК-59		Система координат г. Перми	
		Координата X	Координата Y	Координата X	Координата Y
1	2	3	5	6	7
	334	518501.60	2233182.67	39.64	1746.34
	335	518515.12	2233115.19	52.73	1678.77
	336	518515.23	2233114.50	52.83	1678.08
123	337	518717.70	2233215.53	255.95	1777.81
	338	518716.88	2233205.52	255.06	1767.81
	339	518711.52	2233138.66	249.27	1700.98
	340	518724.68	2233141.35	262.45	1703.59
	341	518730.59	2233142.56	268.37	1704.76
	342	518721.87	2233221.61	260.16	1783.86
	343	518720.99	2233227.62	259.31	1789.88
	344	518720.19	2233241.69	258.61	1803.95
	345	518720.19	2233243.30	258.62	1805.56
	346	518720.16	2233252.18	258.64	1814.44
	347	518720.14	2233257.58	258.66	1819.84
	348	518720.27	2233259.47	258.80	1821.73
	349	518720.84	2233269.56	259.43	1831.82
	350	518717.80	2233277.37	256.44	1839.65
	351	518715.24	2233281.16	253.91	1843.45
	352	518708.27	2233291.27	247.00	1853.61
	353	518704.78	2233297.88	243.56	1860.24
	354	518701.85	2233302.94	240.66	1865.32
	355	518700.34	2233307.03	239.18	1869.42
	356	518698.77	2233311.27	237.63	1873.67
	357	518698.41	2233315.00	237.30	1877.40
	358	518697.61	2233323.97	236.55	1886.38
	359	518696.39	2233327.24	235.36	1889.65
	360	518697.24	2233333.08	236.24	1895.49
	361	518697.69	2233337.94	236.72	1900.35
	362	518699.02	2233352.73	238.15	1915.13
	363	518699.58	2233361.46	238.76	1923.85
	364	518700.19	2233365.03	239.40	1927.42
	365	518700.98	2233369.56	240.22	1931.94
	366	518701.42	2233377.41	240.71	1939.79
	367	518698.64	2233387.35	237.99	1949.75
	368	518698.25	2233388.81	237.61	1951.21
	369	518685.27	2233385.90	224.61	1948.38
	370	518680.52	2233385.06	219.86	1947.58
	371	518679.57	2233386.72	218.92	1949.24
	372	518660.79	2233383.50	200.12	1946.14
	373	518647.84	2233381.29	187.15	1944.02
374	518636.73	2233378.92	176.03	1941.72	
375	518625.48	2233375.79	164.76	1938.66	
376	518614.15	2233373.77	153.42	1936.71	
377	518605.89	2233371.15	145.14	1934.15	

№ участка	№ точки	Система координат МСК-59		Система координат г. Перми	
		Координата X	Координата Y	Координата X	Координата Y
1	2	3	5	6	7
	378	518602.83	2233372.21	142.09	1935.22
	379	518602.58	2233372.30	141.84	1935.32
	380	518602.43	2233372.15	141.69	1935.17
	381	518573.92	2233346.12	113.01	1909.32
	382	518571.53	2233343.13	110.60	1906.35
	383	518574.34	2233339.39	113.39	1902.59
	384	518611.45	2233345.89	150.54	1908.85
	385	518615.71	2233346.64	154.80	1909.57
	386	518615.71	2233346.63	154.80	1909.56
	387	518640.15	2233350.91	179.27	1913.69
	388	518640.44	2233350.96	179.56	1913.73
	389	518646.22	2233351.44	185.34	1914.18
	390	518652.00	2233350.87	191.12	1913.57
	391	518657.58	2233349.25	196.69	1911.91
	392	518662.79	2233346.65	201.88	1909.28
	393	518663.29	2233346.28	202.38	1908.91
	394	518667.44	2233343.16	206.51	1905.76
	395	518671.37	2233338.88	210.41	1901.46
	396	518674.47	2233333.97	213.48	1896.53
	397	518706.79	2233270.55	245.39	1832.90
	398	518709.80	2233264.12	248.36	1826.45
	399	518710.02	2233263.54	248.58	1825.87
	400	518712.35	2233257.50	250.87	1819.81
	401	518714.44	2233250.71	252.91	1813.01
	402	518715.75	2233245.04	254.19	1807.33
	403	518716.06	2233243.79	254.49	1806.08
	404	518717.20	2233236.79	255.58	1799.07
	405	518717.85	2233229.71	256.19	1791.99
	406	518717.90	2233227.83	256.23	1790.11
	407	518718.03	2233222.62	256.32	1784.90
	408	518717.98	2233221.52	256.27	1783.80
124	409	518714.82	2233083.85	252.22	1646.15
	410	518714.42	2233085.83	251.83	1648.13
	411	518710.02	2233108.38	247.58	1670.71
	412	518709.59	2233111.76	247.17	1674.10
	413	518709.63	2233115.19	247.23	1677.52
	414	518711.46	2233137.88	249.21	1700.20
	415	518711.52	2233138.66	249.27	1700.98
	416	518716.88	2233205.52	255.06	1767.81
	417	518717.70	2233215.53	255.95	1777.81
	418	518717.98	2233221.52	256.27	1783.80
	419	518718.03	2233222.62	256.32	1784.90
	420	518717.90	2233227.83	256.23	1790.11
	421	518717.85	2233229.71	256.19	1791.99



№ участка	№ точки	Система координат МСК-59		Система координат г. Перми	
		Координата X	Координата Y	Координата X	Координата Y
1	2	3	5	6	7
	422	518717.20	2233236.79	255.58	1799.07
	423	518716.06	2233243.79	254.49	1806.08
	424	518715.75	2233245.04	254.19	1807.33
	425	518714.44	2233250.71	252.91	1813.01
	426	518712.35	2233257.50	250.87	1819.81
	427	518710.02	2233263.54	248.58	1825.87
	428	518709.80	2233264.12	248.36	1826.45
	429	518706.79	2233270.55	245.39	1832.90
	430	518674.47	2233333.97	213.48	1896.53
	431	518671.37	2233338.88	210.41	1901.46
	432	518667.44	2233343.16	206.51	1905.76
	433	518663.29	2233346.28	202.38	1908.91
	434	518659.27	2233345.28	198.35	1907.93
	435	518659.66	2233343.78	198.73	1906.43
	436	518654.97	2233342.58	194.03	1905.26
	437	518641.57	2233339.00	180.61	1901.77
	438	518641.67	2233338.48	180.71	1901.25
	439	518644.77	2233339.02	183.81	1901.77
	440	518647.99	2233339.15	187.03	1901.88
	441	518651.11	2233338.45	190.15	1901.16
	442	518653.94	2233336.96	192.97	1899.65
	443	518656.30	2233334.80	195.31	1897.47
	444	518658.01	2233332.10	197.01	1894.76
	445	518658.97	2233329.04	197.95	1891.70
	446	518659.21	2233327.67	198.18	1890.32
	447	518660.49	2233322.62	199.43	1885.27
	448	518661.23	2233320.85	200.16	1883.49
	449	518662.51	2233317.81	201.42	1880.44
	450	518681.24	2233281.04	219.91	1843.55
	451	518690.76	2233262.37	229.31	1824.82
	452	518692.04	2233259.37	230.57	1821.81
	453	518695.32	2233251.66	233.80	1814.08
	454	518697.96	2233242.42	236.38	1804.83
	455	518698.17	2233241.45	236.58	1803.86
	456	518699.72	2233230.96	238.07	1793.36
	457	518699.69	2233229.12	238.02	1791.52
	458	518699.61	2233220.54	237.89	1782.94
	459	518699.55	2233214.39	237.79	1776.79
	460	518698.15	2233197.02	236.28	1759.43
	461	518693.15	2233134.83	230.88	1697.27
	462	518691.60	2233115.53	229.21	1677.98
	463	518691.49	2233112.35	229.08	1674.80
	464	518691.67	2233109.15	229.23	1671.60
	465	518692.14	2233106.00	229.68	1668.45

№ участка	№ точки	Система координат МСК-59		Система координат г. Перми	
		Координата X	Координата Y	Координата X	Координата Y
1	2	3	5	6	7
	466	518692.50	2233104.19	230.03	1666.64
	467	518696.47	2233083.86	233.87	1646.28
	468	518693.75	2233079.74	231.13	1642.18
125	469	518554.63	2233322.73	93.57	1886.06
	470	518555.60	2233322.92	94.54	1886.24
	471	518555.86	2233323.45	94.80	1886.77
	472	518567.02	2233325.40	105.98	1888.65
	473	518576.88	2233327.13	115.85	1890.31
	474	518606.61	2233332.33	145.61	1895.32
	475	518629.63	2233336.37	168.66	1899.21
	476	518641.67	2233338.48	180.71	1901.25
	477	518641.57	2233339.00	180.61	1901.77
	478	518654.97	2233342.58	194.03	1905.26
	479	518659.66	2233343.78	198.73	1906.43
	480	518659.27	2233345.28	198.35	1907.93
	481	518663.29	2233346.28	202.38	1908.91
	482	518662.79	2233346.65	201.88	1909.28
	483	518657.58	2233349.25	196.69	1911.91
	484	518652.00	2233350.87	191.12	1913.57
	485	518646.22	2233351.44	185.34	1914.18
	486	518640.44	2233350.96	179.56	1913.73
	487	518640.15	2233350.91	179.27	1913.69
	488	518615.71	2233346.63	154.80	1909.56
	489	518611.45	2233345.89	150.54	1908.85
	490	518574.34	2233339.39	113.39	1902.59
	491	518571.53	2233343.13	110.60	1906.35
	492	518564.78	2233334.71	103.80	1897.97
	493	518558.82	2233330.52	97.81	1893.82
	494	518554.16	2233329.24	93.14	1892.57
	495	518553.42	2233326.35	92.38	1889.68
	496	518552.19	2233324.16	91.14	1887.50
497	518549.96	2233323.54	88.90	1886.90	
498	518548.85	2233323.52	87.79	1886.88	
499	518548.84	2233322.42	87.78	1885.78	
500	518549.94	2233322.44	88.88	1885.80	
501	518549.90	2233322.13	88.84	1885.49	
126	502	518647.99	2233339.15	187.03	1901.88
	503	518644.77	2233339.02	183.81	1901.77
	504	518641.67	2233338.48	180.71	1901.25
	505	518661.77	2233231.53	200.12	1794.17
	506	518680.43	2233229.45	218.77	1791.97
	507	518685.06	2233230.13	223.40	1792.62
	508	518699.69	2233229.12	238.02	1791.52
	509	518699.72	2233230.96	238.07	1793.36

№ участка	№ точки	Система координат МСК-59		Система координат г. Перми	
		Координата X	Координата Y	Координата X	Координата Y
1	2	3	5	6	7
	510	518698.17	2233241.45	236.58	1803.86
	511	518697.96	2233242.42	236.38	1804.83
	512	518695.32	2233251.66	233.80	1814.08
	513	518692.04	2233259.37	230.57	1821.81
	514	518690.76	2233262.37	229.31	1824.82
	515	518681.24	2233281.04	219.91	1843.55
	516	518662.51	2233317.81	201.42	1880.44
	517	518661.23	2233320.85	200.16	1883.49
	518	518660.49	2233322.62	199.43	1885.27
	519	518659.21	2233327.67	198.18	1890.32
	520	518658.97	2233329.04	197.95	1891.70
	521	518658.01	2233332.10	197.01	1894.76
	522	518656.30	2233334.80	195.31	1897.47
	523	518653.94	2233336.96	192.97	1899.65
	524	518651.11	2233338.45	190.15	1901.16
127	525	518567.43	2233323.37	106.37	1886.61
	526	518572.50	2233297.79	111.28	1861.00
	527	518578.85	2233265.77	117.42	1828.94
	528	518576.05	2233282.49	114.73	1845.68
	529	518573.34	2233297.90	112.12	1861.11
	530	518573.15	2233297.88	111.93	1861.09
	531	518573.03	2233301.34	111.83	1864.55
	532	518569.50	2233316.92	108.40	1880.15
128	533	518588.34	2233459.46	128.16	2022.57
	534	518616.46	2233447.19	156.20	2010.12
	535	518567.92	2233347.95	107.02	1911.19
	536	518571.53	2233343.13	110.60	1906.35
	537	518564.78	2233334.71	103.80	1897.97
	538	518558.82	2233330.52	97.81	1893.82
	539	518554.16	2233329.24	93.14	1892.57
	540	518553.42	2233326.35	92.38	1889.68
	541	518552.19	2233324.16	91.14	1887.50
	542	518549.96	2233323.54	88.90	1886.90
	543	518548.85	2233323.52	87.79	1886.88
	544	518548.84	2233322.42	87.78	1885.78
	545	518549.94	2233322.44	88.88	1885.80
	546	518549.90	2233322.13	88.84	1885.49
	547	518554.63	2233322.73	93.57	1886.06
	548	518555.60	2233322.92	94.54	1886.24
	549	518559.99	2233323.78	98.94	1887.07
	550	518545.56	2233294.48	84.32	1857.86
	551	518536.71	2233295.60	75.48	1859.04
	552	518524.39	2233271.10	63.00	1834.62
	553	518530.67	2233266.52	69.25	1830.00

№ участка	№ точки	Система координат МСК-59		Система координат г. Перми	
		Координата X	Координата Y	Координата X	Координата Y
1	2	3	5	6	7
	554	518530.61	2233264.13	69.17	1827.61
	555	518506.63	2233215.40	44.88	1779.04
	556	518505.84	2233221.83	44.13	1785.47
	557	518504.72	2233231.02	43.07	1794.67
	558	518505.37	2233233.45	43.74	1797.09
	559	518508.11	2233238.91	46.51	1802.54
	560	518497.38	2233243.95	35.82	1807.65
	561	518497.39	2233243.97	35.83	1807.67
	562	518484.06	2233250.26	22.54	1814.04
	563	518505.34	2233293.00	44.09	1856.64
	533	518588.34	2233459.46	128.16	2022.57
	564	519133.90	2234478.41	680.25	3037.99
	565	519103.84	2234454.67	650.04	3014.44
	566	519089.90	2234441.56	636.01	3001.42
	567	519083.04	2234448.99	629.20	3008.89
	568	519050.10	2234423.14	596.10	2983.26
	569	518987.38	2234452.49	533.57	3013.01
	570	518977.88	2234430.72	523.93	2991.30
	571	518979.49	2234429.97	525.53	2990.54
	572	519040.75	2234401.40	586.61	2961.58
	573	519030.15	2234378.65	575.86	2938.90
	574	518997.59	2234308.77	542.85	2869.23
	575	518985.38	2234282.58	530.47	2843.12
	576	518975.26	2234260.88	520.22	2821.48
	577	518953.56	2234214.29	498.22	2775.03
	578	518910.65	2234127.58	454.75	2688.60
	579	518880.39	2234065.84	424.10	2627.06
	580	518837.45	2233978.21	380.59	2539.70
	581	518768.16	2234011.49	311.52	2573.43
	582	518767.57	2234010.17	310.92	2572.11
	583	518727.87	2234029.31	271.34	2591.51
	584	518707.07	2233984.25	250.26	2546.58
	585	518741.50	2233967.77	284.58	2529.88
	586	518742.26	2233969.35	285.35	2531.45
	587	518757.42	2233962.10	300.46	2524.11
	588	518756.66	2233960.52	299.69	2522.53
	589	518757.69	2233960.03	300.72	2522.04
	590	518789.04	2233945.03	331.97	2506.83
	591	518791.20	2233944.00	334.12	2505.79
	592	518814.72	2233932.12	357.57	2493.76
	593	518789.48	2233884.14	332.02	2445.94
	594	518792.65	2233880.31	335.17	2442.09
	595	518709.45	2233711.52	250.88	2273.84

№ участка	№ точки	Система координат МСК-59		Система координат г. Перми	
		Координата X	Координата Y	Координата X	Координата Y
1	2	3	5	6	7
	596	518623.50	2233536.40	163.81	2099.28
	597	518614.55	2233512.21	154.71	2075.15
	598	518590.68	2233464.13	130.53	2027.22
	599	518618.87	2233452.12	158.64	2015.03
	600	518651.21	2233518.25	191.40	2080.95
	601	518749.21	2233715.50	290.67	2277.57
	602	518824.99	2233868.06	367.43	2429.64
	603	518833.19	2233864.12	375.60	2425.64
	604	518839.21	2233876.57	381.70	2438.05
	605	518833.44	2233879.42	375.95	2440.94
	606	518852.76	2233918.70	395.52	2480.10
	607	518856.47	2233916.72	399.22	2478.09
	608	518860.12	2233924.29	402.92	2485.64
	609	518856.49	2233926.29	399.30	2487.66
	610	518909.56	2234034.05	453.06	2595.08
	611	518909.51	2234034.08	453.01	2595.11
	612	518912.66	2234040.49	456.20	2601.50
	613	518914.14	2234043.50	457.70	2604.50
	614	518918.44	2234052.17	462.06	2613.14
	615	518920.00	2234055.24	463.64	2616.20
	616	518946.69	2234109.41	490.67	2670.20
	617	518948.86	2234113.54	492.87	2674.31
	618	518962.75	2234142.42	506.95	2703.10
	619	518975.34	2234167.80	519.70	2728.40
	620	519001.87	2234224.72	546.59	2785.15
	621	519012.45	2234248.99	557.33	2809.35
	622	519024.91	2234274.27	569.95	2834.55
	623	519030.85	2234284.13	575.95	2844.37
	624	519027.45	2234286.00	572.57	2846.27
	625	519030.04	2234291.09	575.19	2851.34
	626	519035.23	2234301.35	580.44	2861.57
	627	519037.52	2234305.88	582.76	2866.08
	628	519040.61	2234303.91	585.84	2864.09
	629	519044.06	2234312.84	589.35	2873.00
	630	519056.57	2234338.48	602.02	2898.56
	631	519050.00	2234341.56	595.47	2901.68
	632	519055.01	2234352.24	600.55	2912.33
	633	519061.81	2234349.25	607.33	2909.29
	634	519090.28	2234407.63	636.18	2967.49
	635	519105.90	2234422.89	651.89	2982.65
	636	519096.29	2234434.70	642.36	2994.52
	637	519139.44	2234470.06	685.74	3029.60
	564	519133.90	2234478.41	680.25	3037.99

№ участка	№ точки	Система координат МСК-59		Система координат г. Перми	
		Координата X	Координата Y	Координата X	Координата Y
1	2	3	5	6	7
	638	518824.27	2233978.90	367.42	2540.48
	639	518823.31	2233976.82	366.44	2538.40
	661	518825.40	2233975.86	368.53	2537.43
	662	518826.36	2233977.95	369.50	2539.51
	638	518824.27	2233978.90	367.42	2540.48
	663	518730.23	2234024.23	273.67	2586.41
	664	518729.13	2234021.92	272.56	2584.11
	665	518731.97	2234020.58	275.39	2582.75
	666	518733.04	2234022.90	276.47	2585.06
	663	518730.23	2234024.23	273.67	2586.41
	667	519058.51	2234428.74	604.54	2988.80
	668	519056.21	2234426.78	602.23	2986.86
	669	519057.43	2234425.34	603.44	2985.41
	670	519058.02	2234424.67	604.03	2984.74
	671	519060.27	2234426.63	606.29	2986.68
	672	519059.70	2234427.29	605.72	2987.34
	667	519058.51	2234428.74	604.54	2988.80
129	673	518683.39	2233431.97	223.03	1994.47
	674	518684.78	2233437.51	224.45	2000.00
	675	518690.08	2233478.93	230.02	2041.38
	676	518693.59	2233490.56	233.60	2052.99
	677	518702.38	2233517.10	242.56	2079.47
	678	518699.98	2233522.41	240.20	2084.80
	679	518692.32	2233520.94	232.53	2083.38
	680	518683.20	2233519.21	223.40	2081.70
	681	518667.30	2233518.73	207.50	2081.33
	682	518651.21	2233518.25	191.40	2080.95
	683	518618.87	2233452.12	158.64	2015.03
	684	518655.41	2233436.54	195.08	1999.22
	685	518656.20	2233438.54	195.88	2001.21
130	686	518826.69	2233080.27	364.07	1641.85
	687	518828.75	2233102.83	366.27	1664.40
	688	518830.07	2233119.89	367.70	1681.45
	689	518830.01	2233122.40	367.66	1683.96
	690	518832.72	2233122.68	370.37	1684.22
	691	518831.91	2233136.07	369.64	1697.62
	692	518828.28	2233135.86	366.01	1697.43
	693	518827.58	2233156.66	365.45	1718.24
	694	518815.65	2233188.40	353.72	1750.05
	695	518808.81	2233191.00	346.90	1752.70
	696	518807.32	2233187.21	345.38	1748.92
	697	518793.60	2233184.23	331.64	1746.02



№ участка	№ точки	Система координат МСК-59		Система координат г. Перми	
		Координата X	Координата Y	Координата X	Координата Y
1	2	3	5	6	7
	698	518760.70	2233182.94	298.74	1744.95
	699	518754.10	2233177.25	292.10	1739.30
	700	518733.98	2233172.72	271.95	1734.90
	701	518739.57	2233144.40	277.36	1706.54
	702	518769.91	2233149.86	307.73	1711.81
	703	518799.31	2233151.17	337.14	1712.93
	704	518801.20	2233133.83	338.92	1695.58
	705	518809.72	2233056.46	346.94	1618.15
	706	518827.59	2233057.72	364.82	1619.30
131	707	518912.16	2233543.35	452.51	2104.37
	708	518869.86	2233564.94	410.35	2126.23
	709	518854.41	2233572.58	394.95	2133.97
	710	518830.55	2233591.21	371.21	2152.76
	711	518802.21	2233606.04	342.96	2167.77
	712	518797.87	2233608.31	338.64	2170.07
	713	518797.30	2233607.73	338.06	2169.49
	714	518795.82	2233606.47	336.58	2168.24
	715	518794.07	2233605.38	334.82	2167.16
	716	518792.27	2233604.41	333.01	2166.20
	717	518788.54	2233602.96	329.27	2164.78
	718	518786.63	2233602.40	327.36	2164.23
	719	518784.59	2233602.10	325.32	2163.94
	720	518782.50	2233602.05	323.23	2163.91
	721	518778.76	2233602.32	319.49	2164.20
	722	518778.13	2233600.65	318.85	2162.53
	723	518775.76	2233600.98	316.48	2162.88
	724	518773.91	2233601.63	314.64	2163.54
	725	518772.06	2233602.64	312.79	2164.56
	726	518770.60	2233603.88	311.34	2165.81
	727	518769.14	2233605.22	309.89	2167.16
	728	518767.79	2233606.72	308.55	2168.67
	729	518766.54	2233608.53	307.31	2170.49
	730	518765.42	2233610.66	306.20	2172.62
	731	518751.84	2233601.47	292.57	2163.52
	732	518750.61	2233600.59	291.33	2162.65
	733	518749.04	2233600.30	289.76	2162.37
	734	518747.60	2233600.75	288.32	2162.83
	735	518746.54	2233601.91	287.27	2164.00
	736	518746.15	2233603.37	286.89	2165.46
	737	518746.60	2233604.87	287.35	2166.96
738	518755.85	2233611.32	296.64	2173.35	
739	518758.27	2233620.35	299.12	2182.36	
740	518769.29	2233664.08	310.42	2226.02	
741	518767.42	2233663.57	308.54	2225.52	



№ участка	№ точки	Система координат МСК-59		Система координат г. Перми	
		Координата X	Координата Y	Координата X	Координата Y
1	2	3	5	6	7
	742	518747.16	2233658.02	288.25	2220.10
	743	518746.95	2233636.53	287.90	2198.61
	744	518738.65	2233607.18	279.41	2169.32
	745	518770.23	2233568.94	310.75	2130.87
	746	518799.44	2233591.33	340.10	2153.08
	747	518875.79	2233555.62	416.22	2116.88
	748	518880.91	2233553.27	421.32	2114.49
	749	518898.08	2233546.23	438.45	2107.34
	750	518918.36	2233538.08	458.67	2099.06
	751	518921.84	2233537.01	462.15	2097.97
	752	518927.55	2233534.23	467.84	2095.16
	753	518932.59	2233532.00	472.86	2092.89
	754	518932.91	2233532.49	473.19	2093.38
	755	518937.28	2233529.98	477.54	2090.84
	756	518937.40	2233530.46	477.66	2091.32
132	757	518832.49	2232921.97	368.85	1483.52
	758	518823.52	2232929.43	359.93	1491.04
	759	518809.72	2233056.46	346.94	1618.15
	760	518827.59	2233057.72	364.82	1619.30
	761	518826.69	2233080.27	364.07	1641.85
	762	518828.75	2233102.83	366.27	1664.40
	763	518830.07	2233119.89	367.70	1681.45
	764	518830.01	2233122.40	367.66	1683.96
	765	518832.72	2233122.68	370.37	1684.22
	766	518831.91	2233136.07	369.64	1697.62
	767	518828.28	2233135.86	366.01	1697.43
	768	518827.58	2233156.66	365.45	1718.24
	769	518815.65	2233188.40	353.72	1750.05
	770	518808.81	2233191.00	346.90	1752.70
	771	518807.32	2233187.21	345.38	1748.92
	772	518793.60	2233184.23	331.64	1746.02
	773	518760.70	2233182.94	298.74	1744.95
	774	518754.10	2233177.25	292.10	1739.30
	775	518733.98	2233172.72	271.95	1734.90
	776	518739.57	2233144.40	277.36	1706.54
	777	518730.59	2233142.56	268.37	1704.76
	778	518721.87	2233221.61	260.16	1783.86
	779	518720.99	2233227.62	259.31	1789.88
	780	518728.52	2233229.00	266.85	1791.21
	781	518734.19	2233226.22	272.51	1788.39
	782	518773.64	2233220.21	311.92	1782.13
	783	518789.04	2233216.36	327.29	1778.18
	784	518792.45	2233217.49	330.71	1779.29
	785	518799.91	2233218.97	338.18	1780.72



№ участка	№ точки	Система координат МСК-59		Система координат г. Перми	
		Координата X	Координата Y	Координата X	Координата Y
1	2	3	5	6	7
	786	518804.57	2233219.88	342.84	1781.60
	787	518812.31	2233222.51	350.60	1784.18
	788	518824.48	2233226.63	362.80	1788.22
	789	518831.81	2233229.97	370.15	1791.52
	790	518836.30	2233233.00	374.66	1794.52
	791	518845.64	2233240.95	384.05	1802.41
	792	518854.55	2233248.93	393.01	1810.33
	793	518866.58	2233261.87	405.12	1823.19
	794	518871.72	2233270.73	410.32	1832.02
	795	518873.43	2233276.56	412.07	1837.84
	796	518874.07	2233278.71	412.72	1839.98
	797	518873.67	2233284.56	412.36	1845.84
	798	518872.58	2233291.63	411.31	1852.91
	799	518871.26	2233300.15	410.05	1861.44
	800	518870.57	2233304.63	409.39	1865.93
	801	518869.99	2233308.09	408.83	1869.39
	802	518868.64	2233315.81	407.53	1877.12
	803	518867.46	2233322.60	406.39	1883.92
	804	518865.60	2233335.08	404.61	1896.41
	805	518865.29	2233337.11	404.31	1898.44
	806	518863.50	2233346.87	402.59	1908.21
	807	518861.44	2233356.72	400.59	1918.07
	808	518859.29	2233368.44	398.52	1929.81
	809	518857.30	2233378.68	396.59	1940.06
	810	518855.80	2233390.43	395.17	1951.82
	811	518854.66	2233399.28	394.08	1960.68
	812	518854.17	2233403.14	393.62	1964.54
	813	518855.03	2233411.94	394.54	1973.33
	814	518862.80	2233428.54	402.41	1989.88
	815	518864.22	2233431.58	403.85	1992.91
	816	518865.79	2233434.87	405.44	1996.19
	817	518873.19	2233445.69	412.91	2006.97
	818	518878.02	2233452.73	417.79	2013.98
	819	518883.23	2233460.35	423.05	2021.56
	820	518889.18	2233469.01	429.05	2030.18
	821	518899.76	2233484.47	439.73	2045.57
	822	518902.81	2233488.93	442.81	2050.02
	823	518905.40	2233492.71	445.42	2053.78
	824	518925.78	2233530.40	466.04	2091.34
	825	518927.55	2233534.23	467.84	2095.16
	826	518932.59	2233532.00	472.86	2092.89
	827	518930.73	2233529.21	470.99	2090.11
	828	518935.96	2233524.71	476.19	2085.58
	829	518915.70	2233443.99	455.41	2004.99



№ участка	№ точки	Система координат МСК-59		Система координат г. Перми	
		Координата X	Координата Y	Координата X	Координата Y
1	2	3	5	6	7
	830	518915.21	2233442.62	454.91	2003.63
	831	518899.41	2233392.72	438.79	1953.83
	832	518903.33	2233381.77	442.64	1942.85
	833	518903.34	2233375.15	442.61	1936.23
	834	518910.79	2233360.07	449.96	1921.11
	835	518911.22	2233359.72	450.39	1920.75
	836	518912.28	2233356.76	451.43	1917.79
	837	518917.64	2233354.60	456.78	1915.59
	838	518921.77	2233351.31	460.88	1912.28
	839	518924.86	2233348.85	463.96	1909.80
	840	518949.90	2233336.87	488.92	1897.66
	841	518891.26	2233222.02	429.54	1783.19
	842	518886.36	2233202.84	424.52	1764.04
	843	518885.72	2233202.86	423.88	1764.06
	844	518885.64	2233200.52	423.79	1761.72
	845	518885.77	2233200.52	423.92	1761.72
	846	518880.02	2233177.98	418.02	1739.22
	847	518896.58	2233055.52	433.80	1616.66
	848	518865.82	2232993.47	402.64	1554.80
	849	518937.65	2232955.37	474.22	1516.24
	850	519008.85	2233080.35	546.22	1640.76
	851	519014.56	2233077.09	551.91	1637.47
	852	519018.55	2233084.08	555.95	1644.43
	853	519012.82	2233087.33	550.24	1647.72
	854	519111.17	2233259.98	649.69	1819.73
	855	519131.30	2233250.33	669.76	1809.95
	856	519149.98	2233282.39	688.65	1841.89
	857	519228.01	2233255.20	766.50	1814.20
	858	519202.24	2233219.03	740.50	1778.20
	859	519110.86	2233071.63	648.17	1631.39
	860	519103.16	2233059.22	640.39	1619.03
	861	519050.31	2232983.94	587.06	1544.09
	862	519032.91	2232959.16	569.50	1519.42
	863	519006.29	2232919.97	542.63	1480.40
	864	518957.70	2232846.87	493.57	1407.62
	865	518957.41	2232846.39	493.28	1407.14
	866	518949.19	2232834.01	484.98	1394.81
	867	518921.72	2232837.65	457.53	1398.63
	868	518916.44	2232838.60	452.26	1399.61
	869	518893.95	2232834.90	429.75	1396.06
	870	518868.76	2232828.90	404.52	1390.22
	871	518832.49	2232921.97	368.85	1483.52
	757	518832.49	2232921.97	368.85	1483.52



№ участка	№ точки	Система координат МСК-59		Система координат г. Перми	
		Координата X	Координата Y	Координата X	Координата Y
1	2	3	5	6	7
	872	518901.53	2233409.37	441.02	1970.47
	873	518897.50	2233417.36	437.04	1978.48
	874	518890.01	2233413.60	429.53	1974.77
	875	518894.03	2233405.61	433.49	1966.75
	872	518901.53	2233409.37	441.02	1970.47
	876	518932.61	2232942.95	469.10	1503.86
	877	518930.40	2232952.02	466.95	1512.94
	878	518921.55	2232949.86	458.09	1510.84
	879	518923.77	2232940.78	460.25	1501.74
	876	518932.61	2232942.95	469.10	1503.86
	880	518796.88	2233209.85	335.09	1771.62
	881	518796.17	2233209.14	334.37	1770.92
	882	518796.88	2233208.43	335.08	1770.20
	883	518797.59	2233209.14	335.79	1770.91
	880	518796.88	2233209.85	335.09	1771.62
	884	518877.80	2232970.49	414.47	1531.75
	885	518873.59	2232978.17	410.31	1539.46
	886	518866.21	2232974.11	402.90	1535.44
	887	518870.41	2232966.45	407.05	1527.76
	884	518877.80	2232970.49	414.47	1531.75
	888	518805.81	2233209.82	344.02	1771.53
	889	518805.10	2233209.11	343.30	1770.83
	890	518805.81	2233208.40	344.01	1770.11
	891	518806.51	2233209.11	344.71	1770.82
	888	518805.81	2233209.82	344.02	1771.53
	892	518884.62	2233039.88	421.73	1601.09
	893	518885.21	2233047.15	422.37	1608.36
	894	518877.86	2233047.75	415.03	1609.01
	895	518877.26	2233040.46	414.38	1601.72
	892	518884.62	2233039.88	421.73	1601.09
	896	518814.74	2233209.78	352.95	1771.44
	897	518814.03	2233209.07	352.23	1770.73
	898	518814.74	2233208.36	352.94	1770.02
	899	518815.45	2233209.07	353.65	1770.72
	896	518814.74	2233209.78	352.95	1771.44
	900	519072.66	2233178.02	610.66	1738.02
	901	519073.83	2233180.05	611.84	1740.04



№ участка	№ точки	Система координат МСК-59		Система координат г. Перми	
		Координата X	Координата Y	Координата X	Координата Y
1	2	3	5	6	7
	902	519071.80	2233181.23	609.82	1741.24
	903	519070.62	2233179.20	608.63	1739.21
	900	519072.66	2233178.02	610.66	1738.02
	904	518824.76	2233209.10	362.96	1770.69
	905	518824.05	2233208.39	362.25	1769.99
	906	518824.76	2233207.68	362.95	1769.27
	907	518825.47	2233208.39	363.67	1769.98
	904	518824.76	2233209.10	362.96	1770.69
	908	518841.44	2233204.96	379.62	1766.45
	909	518840.73	2233204.25	378.90	1765.74
	910	518841.44	2233203.54	379.61	1765.03
	911	518842.16	2233204.25	380.33	1765.73
	908	518841.44	2233204.96	379.62	1766.45
	912	518790.70	2233209.01	328.90	1770.82
	913	518789.99	2233208.30	328.19	1770.12
	914	518790.70	2233207.59	328.89	1769.40
	915	518791.41	2233208.30	329.61	1770.11
	912	518790.70	2233209.01	328.90	1770.82
	916	518836.57	2233206.95	374.76	1768.47
	917	518835.86	2233206.25	374.04	1767.77
	918	518836.57	2233205.54	374.75	1767.06
	919	518837.28	2233206.25	375.46	1767.76
	916	518836.57	2233206.95	374.76	1768.47
133	920	518884.40	2232363.62	417.17	924.85
	921	518891.66	2232379.32	424.53	940.50
	922	518901.49	2232398.05	434.48	959.17
	923	518967.24	2232523.30	501.03	1083.99
	924	518991.97	2232510.17	525.68	1070.71
	925	518996.49	2232519.50	530.26	1080.01
	926	519003.52	2232515.83	537.27	1076.29
	927	519005.79	2232520.37	539.56	1080.82
	928	519012.18	2232533.10	546.04	1093.51
	929	519024.14	2232538.67	558.03	1099.00
	930	519038.94	2232569.76	573.03	1129.99
	931	519043.49	2232570.04	577.58	1130.24
	932	519037.78	2232572.48	571.89	1132.72
	933	519041.86	2232579.85	576.02	1140.06
	934	519043.48	2232583.27	577.66	1143.47
	935	519035.23	2232587.50	569.44	1147.76
	936	519032.75	2232580.80	566.91	1141.07



№ участка	№ точки	Система координат МСК-59		Система координат г. Перми	
		Координата X	Координата Y	Координата X	Координата Y
1	2	3	5	6	7
	937	519031.43	2232582.10	565.60	1142.38
	938	519028.71	2232584.08	562.89	1144.38
	939	519025.30	2232586.06	559.50	1146.38
	940	519021.89	2232587.44	556.10	1147.78
	941	519017.48	2232588.81	551.69	1149.18
	942	519013.28	2232589.58	547.50	1149.98
	943	519009.67	2232589.96	543.89	1150.38
	944	519006.18	2232589.84	540.40	1150.28
	945	519001.88	2232589.41	536.10	1149.88
	946	518999.98	2232588.70	534.19	1149.18
	947	518999.36	2232588.60	533.57	1149.09
	948	518995.79	2232587.97	530.00	1148.48
	949	518992.99	2232587.75	527.20	1148.28
	950	518991.37	2232588.15	525.58	1148.69
	951	518981.84	2232592.92	516.08	1153.52
	952	518972.99	2232597.70	507.26	1158.36
	953	518984.29	2232619.81	518.70	1180.39
	954	518987.29	2232618.19	521.69	1178.75
	955	518997.00	2232637.00	531.52	1197.50
	956	519020.87	2232685.46	555.70	1245.81
	957	519024.51	2232692.68	559.39	1253.00
	958	519023.62	2232693.21	558.50	1253.54
	959	519013.51	2232673.70	548.27	1234.09
	960	519004.44	2232680.12	539.24	1240.57
	961	518960.75	2232585.36	494.94	1146.09
	962	518963.38	2232584.84	497.57	1145.56
	963	518973.35	2232579.65	507.51	1140.30
	964	518929.30	2232494.86	462.91	1055.80
	965	518927.17	2232485.05	460.72	1046.00
	966	518885.41	2232406.93	418.46	968.15
	967	518873.03	2232383.76	405.93	945.06
	968	518861.99	2232363.11	394.76	924.48
	969	518880.21	2232354.56	412.92	915.82
134	970	518796.24	2232149.56	327.64	711.36
	971	518800.04	2232160.69	331.51	722.47
	972	518798.41	2232163.73	329.90	725.52
	973	518861.75	2232297.33	394.10	858.71
	974	518867.64	2232309.34	400.06	870.68
	975	518876.45	2232326.71	408.98	887.99
	976	518871.05	2232329.07	403.60	890.39
	977	518868.87	2232330.03	401.43	891.36
	978	518878.54	2232350.93	411.23	912.20
	979	518860.10	2232359.58	392.85	920.97
	980	518796.24	2232240.11	328.22	801.91



№ участка	№ точки	Система координат МСК-59		Система координат г. Перми		
		Координата X	Координата Y	Координата X	Координата Y	
1	2	3	5	6	7	
	981	518781.68	2232158.62	313.14	720.52	
	982	518781.26	2232155.98	312.70	717.88	
	983	518796.15	2232149.31	327.55	711.11	
135	984	518809.11	2232428.07	342.30	989.78	
	985	518813.77	2232425.74	346.94	987.42	
	986	518812.64	2232423.26	345.80	984.95	
	987	518809.49	2232424.93	342.66	986.64	
	988	518807.92	2232425.90	341.09	987.62	
	984	518809.11	2232428.07	342.30	989.78	
	989	518761.55	2232467.98	294.99	1030.00	
	990	518768.02	2232464.62	301.44	1026.60	
	991	518771.64	2232471.81	305.11	1033.76	
	992	518749.09	2232483.75	282.64	1045.85	
	993	518751.35	2232488.72	284.93	1050.80	
	994	518812.63	2232459.72	346.02	1021.41	
	995	518820.18	2232455.93	353.55	1017.57	
	996	518820.89	2232448.66	354.21	1010.30	
	997	518821.79	2232448.25	355.11	1009.88	
	998	518820.92	2232440.23	354.18	1001.87	
	999	518815.12	2232444.07	348.41	1005.74	
	1000	518813.34	2232440.53	346.61	1002.22	
	1001	518782.52	2232456.72	315.89	1018.60	
	1002	518782.31	2232456.27	315.68	1018.15	
	1003	518779.17	2232450.00	312.50	1011.90	
	1004	518777.19	2232450.43	310.52	1012.35	
1005	518773.40	2232444.36	306.69	1006.30		
1006	518753.98	2232453.79	287.33	1015.86		
1007	518737.94	2232461.91	271.35	1024.08		
1008	518740.90	2232468.24	274.35	1030.39		
1009	518757.42	2232460.24	290.81	1022.28		
989	518761.55	2232467.98	294.99	1030.00		
136	1010	519158.51	2233111.06	696.08	1670.51	
	1011	519183.77	2233154.21	721.61	1713.50	
	1012	519167.84	2233163.54	705.74	1722.93	
	1013	519141.48	2233121.03	679.11	1680.59	
137	1014	518796.21	2232921.30	332.57	1483.08	
	1015	518823.52	2232929.43	359.93	1491.04	
	1016	518810.94	2233045.23	348.09	1606.92	
	1017	518810.34	2233051.28	347.53	1612.97	
	1018	518809.72	2233056.46	346.94	1618.15	
	1019	518801.20	2233133.83	338.92	1695.58	
	1020	518799.31	2233151.17	337.14	1712.93	
	1021	518769.91	2233149.86	307.73	1711.81	

№ участка	№ точки	Система координат МСК-59		Система координат г. Перми	
		Координата X	Координата Y	Координата X	Координата Y
1	2	3	5	6	7
	1022	518739.57	2233144.40	277.36	1706.54
	1023	518730.59	2233142.56	268.37	1704.76
	1024	518737.20	2233088.28	274.63	1650.44
	1048	518741.00	2233055.69	278.22	1617.82
	1049	518741.47	2233051.67	278.66	1613.80
	1050	518741.93	2233047.67	279.10	1609.80
	1051	518742.65	2233041.42	279.78	1603.54
	1052	518743.94	2233030.38	281.00	1592.50
	1053	518745.27	2233005.26	282.17	1567.37
	1054	518750.17	2232995.12	287.00	1557.20
	1055	518751.16	2232974.03	287.86	1536.10
	1056	518746.01	2232926.89	282.40	1489.00
	1057	518747.75	2232907.22	284.02	1469.32
	1058	518736.47	2232906.45	272.73	1468.62
	1059	518721.42	2232913.56	257.73	1475.82
	1060	518721.85	2232905.46	258.11	1467.72
	1061	518722.07	2232901.24	258.30	1463.50
	1062	518722.45	2232888.34	258.60	1450.60
	1063	518722.67	2232885.54	258.80	1447.80
	1064	518722.73	2232876.04	258.80	1438.30
	1065	518723.45	2232873.15	259.50	1435.40
	1066	518720.46	2232872.13	256.50	1434.40
	1067	518721.08	2232868.73	257.10	1431.00
	1068	518722.65	2232858.34	258.60	1420.60
	1069	518723.95	2232858.56	259.90	1420.81
	1070	518725.32	2232823.75	261.05	1385.99
	1071	518724.06	2232813.96	259.73	1376.21
	1072	518721.08	2232808.26	256.71	1370.53
	1073	518737.41	2232799.56	272.98	1361.72
	1074	518746.88	2232794.40	282.42	1356.50
	1075	518770.38	2232763.29	305.72	1325.24
	1076	518773.40	2232766.00	308.76	1327.93
	1077	518779.66	2232770.57	315.05	1332.46
	1078	518779.20	2232771.90	314.60	1333.80
	1079	518773.85	2232779.07	309.29	1341.00
	1080	518779.03	2232783.40	314.50	1345.30
	1081	518785.46	2232793.35	320.99	1355.21
	1082	518796.41	2232796.09	331.96	1357.88
	1083	518807.31	2232770.17	342.69	1331.89
	1084	518815.86	2232751.48	351.12	1313.14
	1085	518809.90	2232771.13	345.29	1332.83
	1086	518810.60	2232771.41	345.99	1333.10
	1087	518816.75	2232773.72	352.16	1335.38
	1088	518832.55	2232779.65	367.99	1341.20

№ участка	№ точки	Система координат МСК-59		Система координат г. Перми	
		Координата X	Координата Y	Координата X	Координата Y
1	2	3	5	6	7
	1089	518820.14	2232816.51	355.82	1378.14
	1090	518819.82	2232816.37	355.50	1378.00
	1091	518794.97	2232912.62	331.27	1474.41
	1092	518792.98	2232920.34	329.33	1482.14
156	1093	518660.47	2233231.64	198.82	1794.29
	1094	518649.48	2233229.76	187.82	1792.48
	1095	518598.00	2233220.57	136.28	1783.62
	1096	518588.28	2233218.31	126.55	1781.42
	1097	518565.16	2233214.17	103.40	1777.43
	1098	518538.76	2233209.42	76.97	1772.85
	1099	518538.79	2233209.26	77.00	1772.69
	1100	518528.13	2233207.54	66.33	1771.04
	1101	518509.22	2233204.15	47.40	1767.77
	1102	518510.89	2233195.76	49.02	1759.37
	1103	518511.35	2233193.37	49.46	1756.98
	1104	518582.69	2233206.34	120.88	1769.49
	1105	518588.90	2233207.45	127.10	1770.56
	1106	518601.02	2233209.44	139.23	1772.47
	1107	518649.77	2233218.04	188.03	1780.76
	1108	518665.69	2233221.01	203.97	1783.62
	1109	518675.92	2233219.88	214.20	1782.43
	1110	518676.53	2233219.31	214.80	1781.86
1111	518679.85	2233219.48	218.12	1782.00	
1112	518699.62	2233217.29	237.88	1779.69	
1113	518699.61	2233220.54	237.89	1782.94	
1114	518699.69	2233229.12	238.02	1791.52	
1115	518685.06	2233230.13	223.40	1792.62	
1116	518680.43	2233229.45	218.77	1791.97	
157	1117	518737.20	2233088.28	274.63	1650.44
	1118	518730.59	2233142.56	268.37	1704.76
	1119	518724.68	2233141.35	262.45	1703.59
	1120	518729.46	2233086.71	266.88	1648.92
	1121	518735.40	2233087.92	272.83	1650.09
3 этап					
138	1	518888.06	2232708.99	423.05	1270.19
	2	518906.10	2232723.83	441.18	1284.91
	3	518928.74	2232742.46	463.94	1303.40
	4	518986.95	2232712.46	521.96	1273.02
	5	518999.24	2232735.52	534.40	1296.00
	6	518920.46	2232772.08	455.85	1333.07
	7	518884.37	2232788.85	419.87	1350.07
	8	518852.52	2232776.43	387.94	1337.86
	9	518796.21	2232921.30	332.57	1483.08
	10	518823.52	2232929.43	359.93	1491.04

№ участка	№ точки	Система координат МСК-59		Система координат г. Перми	
		Координата X	Координата Y	Координата X	Координата Y
1	2	3	5	6	7
	11	518810.94	2233045.23	348.09	1606.92
	12	518810.34	2233051.28	347.53	1612.97
	13	518809.72	2233056.46	346.94	1618.15
	14	518801.20	2233133.83	338.92	1695.58
	15	518799.31	2233151.17	337.14	1712.93
	16	518769.91	2233149.86	307.73	1711.81
	17	518739.57	2233144.40	277.36	1706.54
	18	518730.59	2233142.56	268.37	1704.76
	19	518737.20	2233088.28	274.63	1650.44
	20	518740.02	2233063.99	277.29	1626.13
	21	518741.00	2233055.69	278.22	1617.82
	22	518741.47	2233051.67	278.66	1613.80
	23	518741.93	2233047.67	279.10	1609.80
	24	518742.65	2233041.42	279.78	1603.54
	25	518743.94	2233030.38	281.00	1592.50
	26	518745.27	2233005.26	282.17	1567.37
	27	518750.17	2232995.12	287.00	1557.20
	28	518751.16	2232974.03	287.86	1536.10
	29	518746.01	2232926.89	282.40	1489.00
	30	518747.75	2232907.22	284.02	1469.32
	31	518736.47	2232906.45	272.73	1468.62
	32	518721.42	2232913.56	257.73	1475.82
	33	518721.85	2232905.46	258.11	1467.72
	34	518722.07	2232901.24	258.30	1463.50
	35	518722.45	2232888.34	258.60	1450.60
	36	518722.67	2232885.54	258.80	1447.80
	37	518722.73	2232876.04	258.80	1438.30
	38	518723.45	2232873.15	259.50	1435.40
	39	518720.46	2232872.13	256.50	1434.40
	40	518721.08	2232868.73	257.10	1431.00
	41	518722.65	2232858.34	258.60	1420.60
	42	518723.95	2232858.56	259.90	1420.81
	43	518725.32	2232823.75	261.05	1385.99
	44	518724.06	2232813.96	259.73	1376.21
	45	518721.08	2232808.26	256.71	1370.53
	46	518737.41	2232799.56	272.98	1361.72
	47	518746.88	2232794.40	282.42	1356.50
	48	518770.38	2232763.29	305.72	1325.24
	49	518773.40	2232766.00	308.76	1327.93
	50	518779.66	2232770.57	315.05	1332.46
	51	518779.20	2232771.90	314.60	1333.80
	52	518773.85	2232779.07	309.29	1341.00
	53	518779.03	2232783.40	314.50	1345.30
	54	518785.46	2232793.35	320.99	1355.21



№ участка	№ точки	Система координат МСК-59		Система координат г. Перми	
		Координата X	Координата Y	Координата X	Координата Y
1	2	3	5	6	7
	55	518796.41	2232796.09	331.96	1357.88
	56	518807.31	2232770.17	342.69	1331.89
	57	518815.86	2232751.48	351.12	1313.14
	58	518823.72	2232742.20	358.92	1303.81
	59	518878.33	2232714.01	413.35	1275.27
139	60	518928.74	2232742.46	463.94	1303.40
	61	518906.10	2232723.83	441.18	1284.91
	62	518888.06	2232708.99	423.05	1270.19
	63	518823.72	2232742.20	358.92	1303.81
	64	518840.10	2232722.84	375.18	1284.35
	65	518850.53	2232690.12	385.40	1251.56
	66	518835.43	2232656.45	370.08	1217.99
	67	518776.56	2232541.63	310.48	1103.55
	68	518768.05	2232523.77	301.85	1085.74
	69	518845.19	2232483.65	378.73	1045.13
	70	518863.60	2232474.06	397.08	1035.42
	71	518869.43	2232486.88	402.99	1048.20
	72	518884.81	2232517.51	418.57	1078.73
	73	518886.93	2232519.09	420.70	1080.30
	74	518929.50	2232601.37	463.80	1162.31
	75	518929.48	2232604.77	463.80	1165.71
	76	518968.00	2232676.84	502.78	1237.53
	77	518986.95	2232712.46	521.96	1273.02
	140	78	518737.20	2233088.28	274.63
79		518740.02	2233063.99	277.29	1626.13
80		518741.00	2233055.69	278.22	1617.82
81		518741.44	2233051.68	278.63	1613.81
82		518741.93	2233047.67	279.10	1609.80
83		518742.65	2233041.42	279.78	1603.54
84		518743.94	2233030.38	281.00	1592.50
85		518745.27	2233005.26	282.17	1567.37
86		518750.17	2232995.12	287.00	1557.20
87		518751.16	2232974.03	287.86	1536.10
88		518746.01	2232926.89	282.40	1489.00
89		518747.75	2232907.22	284.02	1469.32
90		518736.47	2232906.45	272.73	1468.62
91		518721.42	2232913.56	257.73	1475.82
92		518695.56	2232925.83	231.95	1488.26
93		518663.31	2232941.03	199.80	1503.67
94		518658.17	2232940.98	194.66	1503.65
95		518633.44	2232940.73	169.92	1503.56
96		518567.36	2232920.13	103.71	1483.38
97		518565.97	2232920.79	102.33	1484.05
98		518576.19	2232941.48	112.68	1504.68

№ участка	№ точки	Система координат МСК-59		Система координат г. Перми	
		Координата X	Координата Y	Координата X	Координата Y
1	2	3	5	6	7
	99	518576.67	2232943.91	113.18	1507.10
	100	518577.98	2232946.19	114.50	1509.37
	101	518587.17	2233010.95	124.11	1574.07
	102	518589.48	2233032.75	126.56	1595.86
	103	518589.10	2233040.98	126.23	1604.09
	104	518589.20	2233041.69	126.33	1604.80
	105	518631.74	2233050.76	168.93	1613.60
	106	518654.67	2233055.65	191.89	1618.34
	107	518662.31	2233024.18	199.33	1586.82
	108	518703.72	2233033.06	240.80	1595.43
	109	518700.12	2233050.24	237.31	1612.64
	110	518709.25	2233051.09	246.44	1613.43
	111	518708.86	2233057.30	246.09	1619.64
	112	518708.70	2233059.77	245.95	1622.11
	113	518699.54	2233058.95	236.78	1621.35
	114	518697.70	2233064.81	234.98	1627.22
	115	518717.70	2233069.08	255.01	1631.36
	116	518714.82	2233083.85	252.22	1646.15
	117	518728.84	2233086.59	266.26	1648.80
	118	518729.46	2233086.71	266.88	1648.92
	119	518735.40	2233087.92	272.83	1650.09
	78	518737.20	2233088.28	274.63	1650.44
	120	518644.25	2233040.07	181.37	1602.83
	121	518644.28	2233045.03	181.43	1607.79
	122	518639.27	2233044.97	176.42	1607.76
	123	518639.30	2233040.04	176.42	1602.83
	120	518644.25	2233040.07	181.37	1602.83
	124	518652.44	2233036.01	189.54	1598.71
	125	518652.73	2233042.37	189.87	1605.07
	126	518647.69	2233042.78	184.83	1605.51
	127	518647.39	2233036.27	184.49	1599.01
	124	518652.44	2233036.01	189.54	1598.71
141	128	518598.99	2233220.90	137.27	1783.94
	129	518594.71	2233242.86	133.14	1805.93
	130	518591.62	2233257.59	130.14	1820.68
	131	518588.34	2233273.96	126.97	1837.07
	132	518588.71	2233274.28	127.34	1837.39
	133	518582.99	2233301.29	121.79	1864.43
	134	518581.49	2233308.48	120.34	1871.63
	135	518580.83	2233310.83	119.69	1873.99
	136	518580.70	2233314.19	119.58	1877.35
	137	518577.73	2233327.28	116.70	1890.46



№ участка	№ точки	Система координат МСК-59		Система координат г. Перми		
		Координата X	Координата Y	Координата X	Координата Y	
1	2	3	5	6	7	
	138	518567.02	2233325.40	105.98	1888.65	
	139	518567.43	2233323.37	106.37	1886.61	
	140	518572.50	2233297.79	111.28	1861.00	
	141	518578.85	2233265.77	117.42	1828.94	
	142	518588.28	2233218.31	126.55	1781.42	
	143	518598.00	2233220.57	136.28	1783.62	
	144	518599.01	2233220.76	137.29	1783.80	
142	145	518588.34	2233459.46	128.16	2022.57	
	146	518616.46	2233447.19	156.20	2010.12	
	147	518567.92	2233347.95	107.02	1911.19	
	148	518571.53	2233343.13	110.60	1906.35	
	149	518564.78	2233334.71	103.80	1897.97	
	150	518558.82	2233330.52	97.81	1893.82	
	151	518554.16	2233329.24	93.14	1892.57	
	152	518553.42	2233326.35	92.38	1889.68	
	153	518552.19	2233324.16	91.14	1887.50	
	154	518549.96	2233323.54	88.90	1886.90	
	155	518548.85	2233323.52	87.79	1886.88	
	156	518548.84	2233322.42	87.78	1885.78	
	157	518549.94	2233322.44	88.88	1885.80	
	158	518549.90	2233322.13	88.84	1885.49	
	159	518554.63	2233322.73	93.57	1886.06	
	160	518555.60	2233322.92	94.54	1886.24	
	161	518559.99	2233323.78	98.94	1887.07	
	162	518545.56	2233294.48	84.32	1857.86	
	163	518530.61	2233264.13	69.17	1827.61	
	164	518506.63	2233215.40	44.88	1779.04	
	165	518505.84	2233221.83	44.13	1785.47	
	166	518504.72	2233231.02	43.07	1794.67	
	167	518505.37	2233233.45	43.74	1797.09	
	168	518508.11	2233238.91	46.51	1802.54	
	169	518497.39	2233243.97	35.83	1807.67	
	170	518484.06	2233250.26	22.54	1814.04	
	171	518505.34	2233293.00	44.09	1856.64	
	145	518588.34	2233459.46	128.16	2022.57	
		172	519133.90	2234478.41	680.25	3037.99
		173	519139.44	2234470.06	685.74	3029.60
		174	519096.29	2234434.70	642.36	2994.52
	175	519105.90	2234422.89	651.89	2982.65	
	176	519090.28	2234407.63	636.18	2967.49	
	177	519061.81	2234349.25	607.33	2909.29	
	178	519055.01	2234352.24	600.55	2912.33	
	179	519050.00	2234341.56	595.47	2901.68	

№ участка	№ точки	Система координат МСК-59		Система координат г. Перми	
		Координата X	Координата Y	Координата X	Координата Y
1	2	3	5	6	7
	180	519056.57	2234338.48	602.02	2898.56
	181	519044.06	2234312.84	589.35	2873.00
	182	519040.61	2234303.91	585.84	2864.09
	183	519037.52	2234305.88	582.76	2866.08
	184	519035.23	2234301.35	580.44	2861.57
	185	519030.04	2234291.09	575.19	2851.34
	186	519027.45	2234286.00	572.57	2846.27
	187	519030.85	2234284.13	575.95	2844.37
	188	519024.91	2234274.27	569.95	2834.55
	189	519012.45	2234248.99	557.33	2809.35
	190	519001.87	2234224.72	546.59	2785.15
	191	518975.34	2234167.80	519.70	2728.40
	192	518962.75	2234142.42	506.95	2703.10
	193	518948.86	2234113.54	492.87	2674.31
	194	518946.69	2234109.41	490.67	2670.20
	195	518920.00	2234055.24	463.64	2616.20
	196	518918.44	2234052.17	462.06	2613.14
	197	518914.14	2234043.50	457.70	2604.50
	198	518912.66	2234040.49	456.20	2601.50
	199	518909.51	2234034.08	453.01	2595.11
	200	518909.56	2234034.05	453.06	2595.08
	201	518856.49	2233926.29	399.30	2487.66
	202	518860.12	2233924.29	402.92	2485.64
	203	518856.47	2233916.72	399.22	2478.09
	204	518852.76	2233918.70	395.52	2480.10
	205	518833.44	2233879.42	375.95	2440.94
	206	518839.21	2233876.57	381.70	2438.05
	207	518833.19	2233864.12	375.60	2425.64
	208	518824.99	2233868.06	367.43	2429.64
	209	518749.21	2233715.50	290.67	2277.57
	210	518651.21	2233518.25	191.40	2080.95
	211	518618.87	2233452.12	158.64	2015.03
	212	518590.68	2233464.13	130.53	2027.22
	213	518614.55	2233512.21	154.71	2075.15
	214	518623.50	2233536.40	163.81	2099.28
	215	518709.45	2233711.52	250.88	2273.84
	216	518792.65	2233880.31	335.17	2442.09
	217	518789.48	2233884.14	332.02	2445.94
	218	518814.72	2233932.12	357.57	2493.76
	219	518791.20	2233944.00	334.12	2505.79
	220	518789.04	2233945.03	331.97	2506.83
	221	518757.69	2233960.03	300.72	2522.04
	222	518756.66	2233960.52	299.69	2522.53
	223	518757.42	2233962.10	300.46	2524.11



№ участка	№ точки	Система координат МСК-59		Система координат г. Перми	
		Координата X	Координата Y	Координата X	Координата Y
1	2	3	5	6	7
	224	518742.26	2233969.35	285.35	2531.45
	225	518741.50	2233967.77	284.58	2529.88
	226	518707.07	2233984.25	250.26	2546.58
	227	518727.87	2234029.31	271.34	2591.51
	228	518767.57	2234010.17	310.92	2572.11
	229	518768.16	2234011.49	311.52	2573.43
	230	518837.45	2233978.21	380.59	2539.70
	231	518880.39	2234065.84	424.10	2627.06
	232	518910.65	2234127.58	454.75	2688.60
	233	518953.56	2234214.29	498.22	2775.03
	234	518975.26	2234260.88	520.22	2821.48
	235	518985.38	2234282.58	530.47	2843.12
	266	518997.59	2234308.77	542.85	2869.23
	267	519030.15	2234378.65	575.86	2938.90
	268	519040.75	2234401.40	586.61	2961.58
	269	518979.49	2234429.97	525.53	2990.54
	270	518977.88	2234430.72	523.93	2991.30
	271	518987.38	2234452.49	533.57	3013.01
	272	519050.10	2234423.14	596.10	2983.26
	273	519083.04	2234448.99	629.20	3008.89
	274	519089.90	2234441.56	636.01	3001.42
	275	519103.84	2234454.67	650.04	3014.44
	172	519133.90	2234478.41	680.25	3037.99
	276	518824.27	2233978.90	367.42	2540.48
	277	518826.36	2233977.95	369.50	2539.51
	278	518825.40	2233975.86	368.53	2537.43
	279	518823.31	2233976.82	366.44	2538.40
	276	518824.27	2233978.90	367.42	2540.48
	280	518730.23	2234024.23	273.67	2586.41
	281	518733.04	2234022.90	276.47	2585.06
	282	518731.97	2234020.58	275.39	2582.75
	283	518729.13	2234021.92	272.56	2584.11
	280	518730.23	2234024.23	273.67	2586.41
	284	519058.51	2234428.74	604.54	2988.80
	285	519059.70	2234427.29	605.72	2987.34
	286	519060.27	2234426.63	606.29	2986.68
	287	519058.02	2234424.67	604.03	2984.74
	288	519057.43	2234425.34	603.44	2985.41
	289	519056.21	2234426.78	602.23	2986.86
	284	519058.51	2234428.74	604.54	2988.80
143	290	518863.60	2232474.06	397.08	1035.42



№ участка	№ точки	Система координат МСК-59		Система координат г. Перми	
		Координата X	Координата Y	Координата X	Координата Y
1	2	3	5	6	7
	291	518845.19	2232483.65	378.73	1045.13
	292	518829.24	2232451.37	362.58	1012.95
	293	518820.18	2232455.93	353.55	1017.57
	294	518812.63	2232459.72	346.02	1021.41
	295	518751.35	2232488.72	284.93	1050.80
	296	518749.09	2232483.75	282.64	1045.85
	297	518740.90	2232468.24	274.35	1030.39
	298	518737.94	2232461.91	271.35	1024.08
	299	518753.98	2232453.79	287.33	1015.86
	300	518773.40	2232444.36	306.69	1006.30
	301	518778.14	2232441.08	311.41	1002.99
	302	518778.44	2232441.55	311.71	1003.46
	303	518807.92	2232425.90	341.09	987.62
	304	518809.49	2232424.93	342.66	986.64
	305	518812.64	2232423.26	345.80	984.95
	306	518813.77	2232425.74	346.94	987.42
	307	518809.11	2232428.07	342.30	989.78
	308	518811.99	2232433.27	345.21	994.96
	309	518810.21	2232434.28	343.44	995.99
	310	518813.34	2232440.53	346.61	1002.22
	311	518815.12	2232444.07	348.41	1005.74
	312	518820.92	2232440.23	354.18	1001.87
	313	518837.09	2232432.07	370.30	993.60
	314	518829.11	2232411.70	362.19	973.28
	315	518834.33	2232409.65	367.40	971.20
144	316	518799.10	2232628.59	333.57	1190.36
	317	518770.36	2232619.15	304.78	1181.11
	318	518764.91	2232609.11	299.26	1171.10
	319	518754.66	2232611.22	289.02	1173.28
	320	518729.98	2232565.41	264.05	1127.63
	321	518733.99	2232563.37	268.05	1125.56
	322	518753.50	2232553.42	287.49	1115.49
	323	518757.47	2232551.31	291.45	1113.35
	324	518756.05	2232548.53	290.01	1110.58
	325	518761.35	2232545.75	295.29	1107.77
	326	518762.04	2232544.10	295.97	1106.11
	327	518763.22	2232543.42	297.15	1105.42
	328	518765.01	2232543.16	298.94	1105.15
	329	518766.80	2232546.58	300.75	1108.56
	330	518772.68	2232543.60	306.61	1105.54
	331	518776.56	2232541.63	310.48	1103.55
	332	518835.43	2232656.45	370.08	1217.99
	333	518819.82	2232639.29	354.36	1200.93
	334	518803.19	2232635.67	337.71	1197.42

№ участка	№ точки	Система координат МСК-59		Система координат г. Перми	
		Координата X	Координата Y	Координата X	Координата Y
1	2	3	5	6	7
158	335	518737.20	2233088.28	274.63	1650.44
	336	518730.59	2233142.56	268.37	1704.76
	337	518724.68	2233141.35	262.45	1703.59
	338	518711.52	2233138.66	249.27	1700.98
	339	518711.46	2233137.88	249.21	1700.20
	340	518709.63	2233115.19	247.23	1677.52
	341	518709.59	2233111.76	247.17	1674.10
	342	518710.02	2233108.38	247.58	1670.71
	343	518714.42	2233085.83	251.83	1648.13
	344	518714.82	2233083.85	252.22	1646.15
	345	518728.84	2233086.59	266.26	1648.80
	346	518729.46	2233086.71	266.88	1648.92
	347	518735.40	2233087.92	272.83	1650.09



**Каталог координат характерных точек границы территории, в отношении
которой подготавливается проект межевания территории**

№ точки	Система координат МСК-59		Система координат г. Перми	
	Координата X	Координата Y	Координата X	Координата Y
2	3	5	6	7
1	519073.58	2232516.56	607.33	1076.57
2	518877.21	2232111.01	408.36	672.29
3	518773.24	2232155.71	304.68	717.66
4	518777.29	2232184.31	308.91	746.23
5	518749.69	2232197.89	281.40	759.99
6	518760.67	2232300.62	293.04	862.65
7	518664.03	2232351.86	196.73	914.51
8	518755.96	2232539.78	289.87	1101.83
9	518608.35	2232616.10	142.75	1179.10
10	518721.27	2232831.67	257.05	1393.94
11	518721.85	2232906.73	258.11	1468.99
12	518679.36	2232931.59	215.78	1494.12
13	518656.58	2232930.35	193.00	1493.03
14	518617.23	2232923.25	153.60	1486.18
15	518572.35	2232907.09	108.62	1470.31
16	518521.37	2232811.51	57.03	1375.06
17	518511.86	2233056.20	49.09	1619.81
18	518477.69	2233227.96	16.02	1791.78
19	518716.68	2233711.05	258.11	2273.33
20	518972.90	2233586.40	513.52	2147.03
21	518956.80	2233538.67	497.12	2099.41
22	518937.89	2233435.09	477.54	1995.95
23	518917.67	2233370.40	456.91	1931.39
24	518921.93	2233366.19	461.14	1927.16
25	519038.19	2233307.67	577.02	1867.89
26	518976.00	2233187.15	514.06	1747.77
27	518953.45	2233154.20	491.30	1714.97
28	518868.20	2232997.54	405.04	1558.86
29	518927.15	2232964.58	463.78	1525.52
30	519039.67	2233160.57	577.56	1720.78
31	519044.92	2233166.43	582.84	1726.61
32	519095.06	2233269.94	633.65	1829.80
33	519081.77	2233278.85	620.42	1838.79
34	519093.27	2233300.62	632.05	1860.49
35	519128.72	2233301.38	667.51	1861.02
36	519136.24	2233306.50	675.06	1866.09
37	519231.83	2233254.20	770.31	1813.18
38	519557.70	2233929.41	1100.51	2486.28
39	519644.78	2233883.40	1187.30	2439.71
40	519647.01	2233866.48	1189.42	2422.78

№ точки	Система координат МСК-59		Система координат г. Перми	
	Координата X	Координата Y	Координата X	Координата Y
2	3	5	6	7
41	519736.23	2233816.25	1278.31	2371.97
42	519230.98	2232727.13	766.08	1286.13
43	519173.66	2232754.28	708.93	1313.64
44	519077.58	2232552.57	611.56	1112.56
45	519073.58	2232516.56	607.33	1076.57



**Каталог координат поворотных точек границ резервируемых и изымаемых
частей земельных участков**

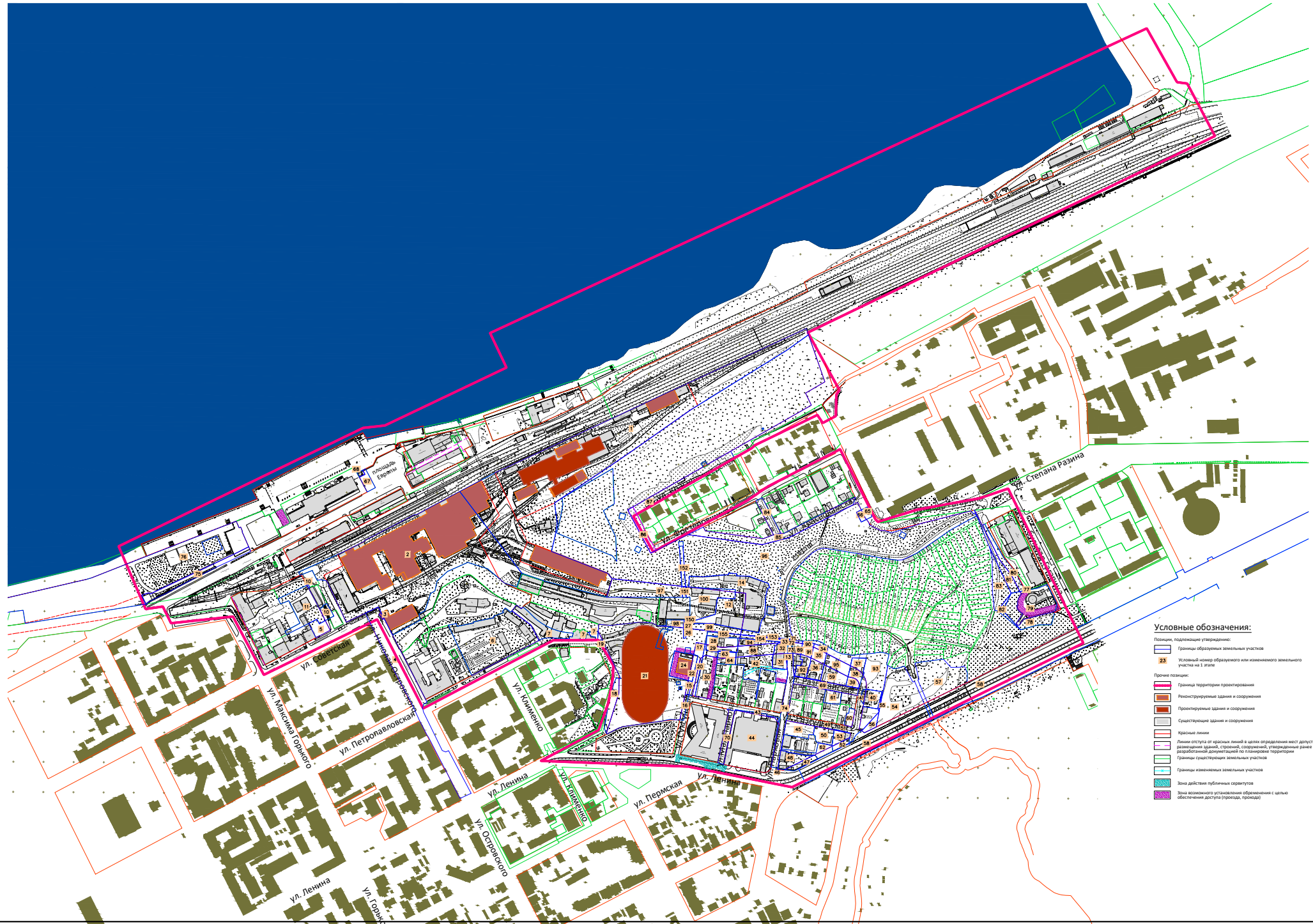
№ участка	№ точки	Система координат МСК-59		Система координат г. Перми	
		Координата X	Координата Y	Координата X	Координата Y
1	2	3	5	6	7
1	1	518724.89	2233138.05	262.64	1700.29
	2	518725.49	2233121.93	263.14	1684.16
	3	518726.59	2233117.27	264.21	1679.50
	4	518726.47	2233109.71	264.04	1671.94
	5	518726.43	2233107.71	263.98	1669.94
	6	518726.69	2233100.86	264.20	1663.09
	7	518726.80	2233100.37	264.31	1662.60
	8	518729.04	2233090.21	266.48	1652.42
	9	518728.86	2233087.09	266.28	1649.30
	10	518728.84	2233086.59	266.26	1648.80
	11	518704.80	2233085.33	242.21	1647.70
	12	518704.72	2233085.83	242.13	1648.20
	13	518702.04	2233101.88	239.56	1664.26
	14	518701.97	2233103.02	239.49	1665.40
	15	518701.91	2233104.02	239.44	1666.40
	16	518701.83	2233105.17	239.37	1667.56
	17	518703.34	2233105.69	240.88	1668.07
	18	518703.83	2233109.40	241.40	1671.77
	19	518704.34	2233114.66	241.94	1677.03
	20	518701.91	2233131.08	239.62	1693.46
	21	518701.60	2233137.77	239.35	1700.16
	22	518703.34	2233137.79	241.09	1700.16
2	23	518707.73	2233287.19	246.44	1849.53
	24	518715.68	2233264.85	254.24	1827.14
	25	518710.02	2233263.54	248.58	1825.87
	26	518692.04	2233259.37	230.57	1821.81
	27	518687.71	2233258.37	226.23	1820.84
	28	518686.62	2233259.23	225.15	1821.71
	29	518666.27	2233252.65	204.76	1815.26
	30	518662.73	2233252.70	201.22	1815.33
	31	518658.71	2233252.08	197.19	1814.74
	32	518657.96	2233256.74	196.47	1819.40
	33	518656.14	2233266.09	194.71	1828.76
	34	518655.36	2233271.50	193.97	1834.18
	35	518654.60	2233275.10	193.23	1837.78
	36	518664.46	2233277.21	203.10	1839.83
	37	518672.63	2233278.98	211.29	1841.55
	38	518681.24	2233281.04	219.91	1843.55
	39	518683.63	2233281.62	222.30	1844.12
	40	518699.31	2233285.24	238.01	1847.64



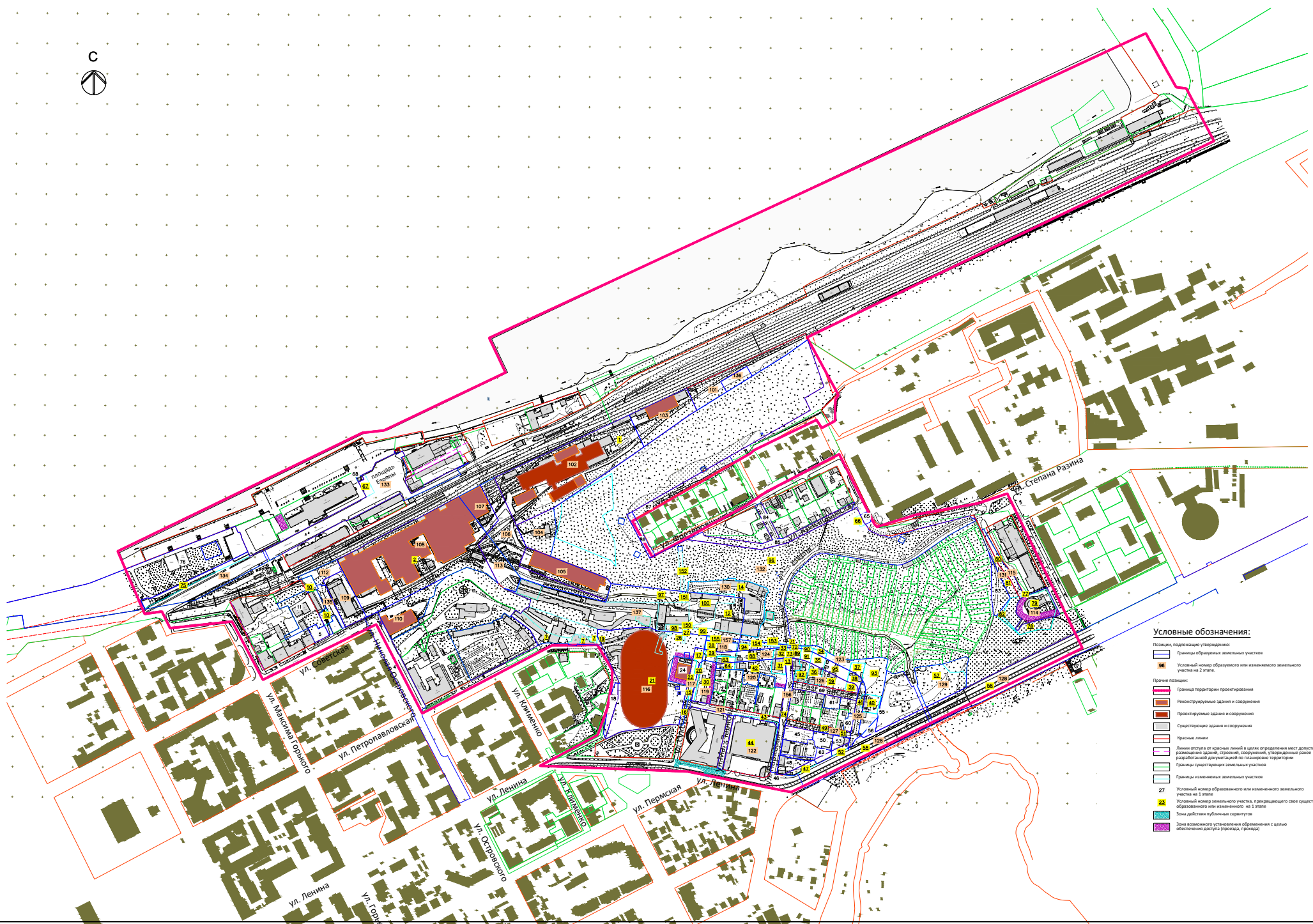
№ участка	№ точки	Система координат МСК-59		Система координат г. Перми	
		Координата X	Координата Y	Координата X	Координата Y
1	2	3	5	6	7
3	41	518692.19	2233327.82	231.16	1890.26
	42	518668.63	2233322.65	207.57	1885.24
	43	518651.27	2233318.41	190.18	1881.11
	44	518645.76	2233317.05	184.66	1879.79
	45	518641.57	2233339.00	180.61	1901.77
	46	518654.97	2233342.58	194.03	1905.26
	47	518659.66	2233343.78	198.73	1906.43
	48	518659.27	2233345.28	198.35	1907.93
	49	518668.20	2233347.50	207.30	1910.10
	50	518668.56	2233345.98	207.65	1908.57
	51	518675.74	2233347.48	214.84	1910.03
	52	518687.48	2233350.23	226.59	1912.70
	53	518691.64	2233351.15	230.76	1913.59
	54	518692.19	2233327.82	231.16	1890.26
4	55	518702.90	2233105.62	240.44	1668.00
	56	518702.53	2233112.21	240.11	1674.59
	57	518700.99	2233135.41	238.72	1697.80
	58	518680.92	2233133.92	218.64	1696.44
	59	518680.97	2233126.90	218.65	1689.42
	60	518682.89	2233103.72	220.42	1666.23
	61	518689.16	2233103.64	226.69	1666.11
	62	518699.45	2233105.33	236.99	1667.73
5	63	518640.25	2233350.11	179.36	1912.88
	64	518639.68	2233354.57	178.82	1917.35
	65	518636.14	2233377.05	175.43	1939.85
	66	518607.58	2233369.90	146.82	1932.88
	67	518609.71	2233356.20	148.86	1919.17
	68	518611.45	2233345.89	150.54	1908.85
	69	518615.71	2233346.64	154.80	1909.57
	70	518615.79	2233346.04	154.88	1908.97
	71	518616.66	2233346.11	155.75	1909.04
	72	518616.82	2233345.16	155.90	1908.09
	73	518621.28	2233342.27	160.34	1905.17
	74	518636.76	2233344.10	175.83	1906.90
	75	518637.70	2233346.01	176.79	1908.80
	76	518639.93	2233346.30	179.02	1909.08
77	518639.46	2233350.01	178.57	1912.79	
6	78	518720.18	2233221.64	258.47	1783.90
	79	518719.91	2233210.24	258.12	1772.51
	80	518715.58	2233203.49	253.75	1765.78
	81	518710.51	2233198.84	248.65	1761.17
	82	518702.85	2233198.39	240.99	1760.77
	83	518691.92	2233195.22	230.04	1757.67
	84	518676.94	2233195.36	215.06	1757.90

№ участка	№ точки	Система координат МСК-59		Система координат г. Перми	
		Координата X	Координата Y	Координата X	Координата Y
1	2	3	5	6	7
	85	518675.17	2233195.38	213.29	1757.93
	86	518673.35	2233215.81	211.60	1778.38
	87	518673.06	2233219.12	211.33	1781.69
7	88	518578.85	2233265.77	117.42	1828.94
	89	518576.05	2233282.49	114.73	1845.68
	90	518573.34	2233297.90	112.12	1861.11
	91	518573.15	2233297.88	111.93	1861.09
	92	518572.50	2233297.79	111.28	1861.00
8	93	518567.43	2233323.37	106.37	1886.61
	94	518569.50	2233316.92	108.40	1880.15
	95	518573.03	2233301.34	111.83	1864.55
	96	518573.15	2233297.88	111.93	1861.09
	97	518572.50	2233297.79	111.28	1861.00
	93	518567.43	2233323.37	106.37	1886.61
	98	518559.99	2233323.78	98.94	1887.07
	99	518545.56	2233294.48	84.32	1857.86
	100	518536.71	2233295.60	75.48	1859.04
	101	518549.90	2233322.13	88.84	1885.49
	102	518554.63	2233322.73	93.57	1886.06
	98	518559.99	2233323.78	98.94	1887.07
9	103	518506.63	2233215.40	44.88	1779.04
	104	518504.72	2233231.02	43.07	1794.67
	105	518505.37	2233233.45	43.74	1797.09
	106	518508.11	2233238.91	46.51	1802.54
	107	518524.39	2233271.10	63.00	1834.62
	108	518530.67	2233266.52	69.25	1830.00
	109	518530.61	2233264.13	69.17	1827.61
10	110	518813.34	2232440.53	346.61	1002.22
	111	518782.52	2232456.72	315.89	1018.60
	112	518782.31	2232456.27	315.68	1018.15
	113	518779.17	2232450.00	312.50	1011.90
	114	518777.19	2232450.43	310.52	1012.35
	115	518773.40	2232444.36	306.69	1006.30
	116	518778.14	2232441.08	311.41	1002.99
	117	518778.44	2232441.55	311.71	1003.46
	118	518807.92	2232425.90	341.09	987.62
	119	518809.11	2232428.07	342.30	989.78
	120	518811.99	2232433.27	345.21	994.96
	121	518810.21	2232434.28	343.44	995.99
11	122	518654.67	2233055.65	191.89	1618.34
	123	518697.09	2233064.69	234.37	1627.11
	124	518697,70	2233064,81	234.98	1627.22
	125	518695.52	2233071.72	232.84	1634.15

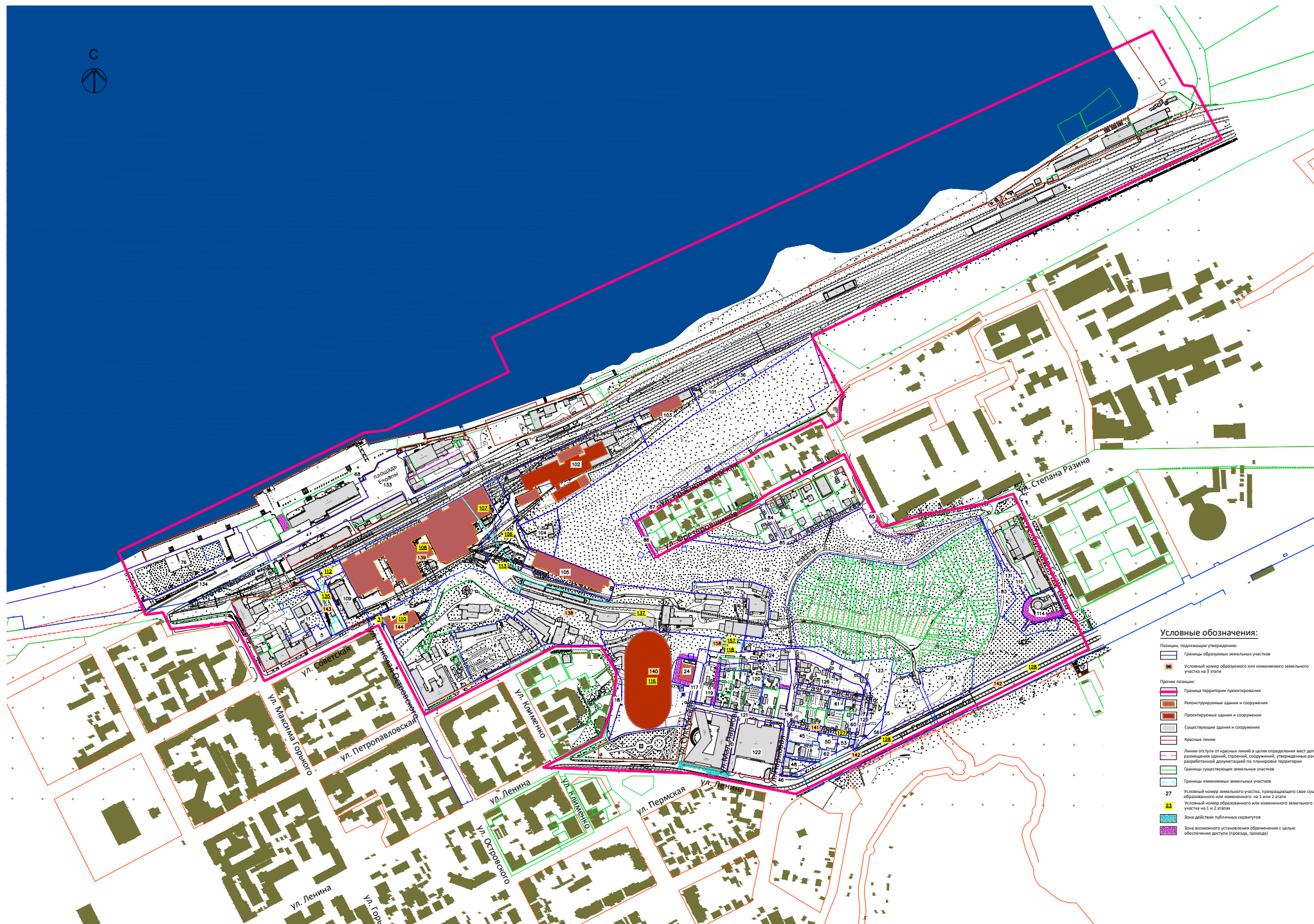
№ участка	№ точки	Система координат МСК-59		Система координат г. Перми	
		Координата X	Координата Y	Координата X	Координата Y
1	2	3	5	6	7
	126	518653.03	2233062.43	190.30	1625.13
12	127	518715.68	2233264.85	254.24	1827.14
	128	518719.15	2233255.57	257.65	1817.84
	129	518719.86	2233245.63	258.30	1807.90
	130	518715.75	2233245.04	254.19	1807.33
	131	518697.96	2233242.42	236.38	1804.83
	132	518690.01	2233241.23	228.42	1803.69
	133	518689.69	2233245.35	228.13	1807.81
	134	518680.34	2233243.91	218.77	1806.43
	135	518680.59	2233241.83	219.01	1804.35
	136	518679.17	2233241.60	217.59	1804.13
	137	518679.96	2233235.68	218.34	1798.20
	138	518662.45	2233232.17	200.81	1794.81
	139	518661.20	2233238.05	199.59	1800.69
	140	518659.15	2233248.69	197.61	1811.35
	141	518658.71	2233252.08	197.19	1814.74
	142	518662.73	2233252.70	201.22	1815.33
	143	518666.27	2233252.65	204.76	1815.26
144	518686.62	2233259.23	225.15	1821.71	
145	518687.71	2233258.37	226.23	1820.84	
146	518692.04	2233259.37	230.57	1821.81	
147	518710.02	2233263.54	248.58	1825.87	



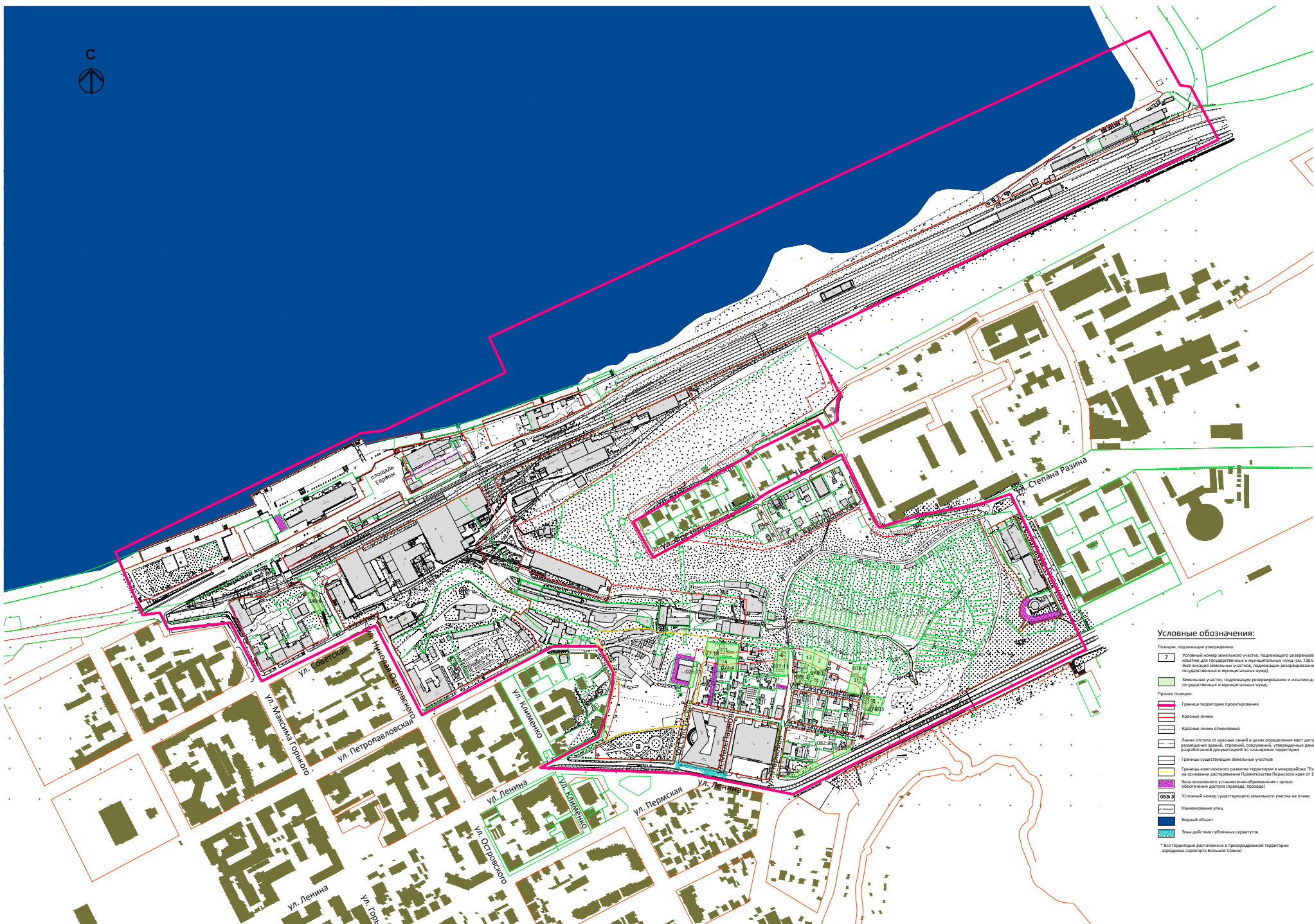
- Условные обозначения:**
- Площадки, подлежащие утверждению
 - Границы образуемых земельных участков
 - 23 Условный номер образуемого или изменяемого земельного участка на 1 этапе
- Прочие обозначения:**
- Границы территории проектирования
 - Реконструируемые здания и сооружения
 - Проектируемые здания и сооружения
 - Существующие здания и сооружения
 - Красные линии
 - Линии отступа от красных линий в целях определения мест допустимого размещения зданий, строений, сооружений, устанавливаемые в пределах разработанных допустимых по планировке территории
 - Границы существующих земельных участков
 - Границы изменяемых земельных участков
 - Зона действия публичных сервитута
 - Зона возможного установления обременения с целью обеспечения доступа (прохода, проезда)



- Условные обозначения:**
- Пунктир, подложные утверждения:
 - Границы образуемых земельных участков
 - 96 Условный номер образуемого или измененного земельного участка на 2 этапе.
 - Прочие позиции:
 - Границы территории проектирования
 - Реконструируемые здания и сооружения
 - Проектируемые здания и сооружения
 - Существующие здания и сооружения
 - Красные линии
 - Линии отступа от красных линий в целях определения мест допустимого размещения зданий, строений, сооружений, утвержденных в установленном законодательстве Российской Федерации
 - Границы существующих земельных участков
 - Границы изменяемых земельных участков
 - 27 Условный номер образуемого или измененного земельного участка на 3 этапе
 - 24 Условный номер земельного участка, прекращающего свое существование, образуемого или измененного на 3 этапе
 - Зона действия публичных сервитута
 - Зона возможного установления обременения с целью обеспечения доступа (прохода, проезда)



- Условные обозначения:**
- Позиции, подлежащие утверждению:
 - Границы образуемых земельных участков
 - 96 Условный номер образуемого или изменяемого земельного участка на 3 этапе
 - Прочие позиции:
 - Границы территории проектирования
 - Реконструируемые здания и сооружения
 - Проектируемые здания и сооружения
 - Существующие здания и сооружения
 - Красные линии
 - Линии отступа от красных линий в целях опорожнения мест доступного размещения зданий, строений, сооружений, утвержденных ранее разработкой документации по планировке территории
 - Границы существующих земельных участков
 - Границы земельных участков
 - 27 Условный номер земельного участка, прекращающего свое существование, образованного или изменяемого на 1 или 2 этапе
 - Условный номер образуемого или изменяемого земельного участка на 1-2 этапе
 - Зона действия публичных сервитутов
 - Зона возможного установления обременения с целью обеспечения доступа (прохода, проезда)



Условные обозначения:

- Позиция, подлежащая утверждению:
 - 7 Условный номер земельного участка, подлежащего резервированию и изъятию для государственных и муниципальных нужд (см. Табл. 2)
 - Зеленый штрихованный участок, подлежащий резервированию и изъятию для государственных и муниципальных нужд
 - Земельный участок, подлежащий резервированию и изъятию для государственных и муниципальных нужд
 - Прочие позиции:
 - Граница территории проектирования
 - Красные линии
 - Красные линии собственности
 - Линии отступа от красных линий в целях обеспечения мест доступного размещения зданий, строений, сооружений, утвержденные в рамках разработанной документации по планировке территории
 - Границы существующих земельных участков
 - Границы комплексного развития территории в минеральном "растворе" на основании распоряжения Правительства Пермского края от 19 января 2022 г. № 9-рп
 - Зона возможного установления обременения с целью обеспечения доступа (прохода, проезда)
 - 053.3 Условный номер существующего земельного участка на плане
 - Наименование улиц
 - Водный объект
 - Зона действия публичных сервитутов
- * Вся территория расположена в приаэродромной территории аэродрома аэропорта Большое Саломе.