

СВИДЕТЕЛЬСТВО

О ГОСУДАРСТВЕННОЙ РЕГИСТРАЦИИ ПРАВА

Управление Федеральной службы государственной регистрации,
кадастра и картографии по Пермскому краю

Дата выдачи:

"09" ноября 2011 года

Документы-основания: • Выписка из Единого реестра муниципальной собственности от 14.06.2011 №СЭД-19-28-1617

• Решение малого Совета Пермского городского Совета народных депутатов от 18.05.1993 №106

Субъект (субъекты) права: Муниципальное образование город Пермь

Вид права: Собственность


Объект права: помещение, назначение: нежилое, общая площадь 24,7 кв.м, этаж 1, номера на поэтажном плане 4, адрес объекта: Пермский край, г.Пермь, ул.Уинская, д.7

Кадастровый (или условный) номер: 59-59-01/011/2011-698

Существующие ограничения (обременения) права: не зарегистрировано
о чем в Едином государственном реестре прав на недвижимое имущество и сделок с ним "09" ноября 2011 года сделана запись регистрации № 59-59-01/011/2011-698

Регистратор


Козицына Е. В.



М.П.

(ПОДПИСЬ)

59-БГ 193087



КАДАСТРОВЫЙ ПАСПОРТ

помещения

(вид объекта)

Дата 06.10.2011Кадастровый номер _____
Инвентарный номер (ранее присвоенный учетный номер) 14776**1. Описание объекта недвижимого имущества**

1.1 Кадастровый номер здания или сооружения, в котором расположено помещение _____

1.2 Этаж, на котором расположено помещение _____ I этаж _____

1.3 Общая площадь помещения: 24,7 кв.м.

1.4 Адрес (местоположения) объекта недвижимости _____

Субъект Российской Федерации	Пермский край	
Район		
Муниципальное образование	ТИП	Городской округ
	наименование	
Населенный пункт	ТИП	город
	наименование	Пермь
Улица (поселок, переулок и т.д.)	ТИП	улица
	наименование	Уинская
Номер дома	7	
Номер корпуса (строения)		
Номер строения		
Литера	A1	
Номер помещения (квартиры)		
Иное описание местоположения		

1.5 Назначение помещения нежилое
(жилое, нежилое)1.6 Вид жилого помещения в многоквартирном доме _____
(комната, квартира)

1.7 Кадастровый номер квартиры, в котором расположена комната: _____

1.8 Номер помещения на поэтажном плане 4

1.9 Сведения о предыдущих кадастровых номерах объекта: _____

1.10.Примечание:

Кадастровый паспорт составлен на основании данных, полученных при проведении технической инвентаризации 18.07.2007г.1.11. Государственное унитарное предприятие «Центр технической инвентаризации Пермского края»

(наименование организации технической инвентаризации и технического учета)

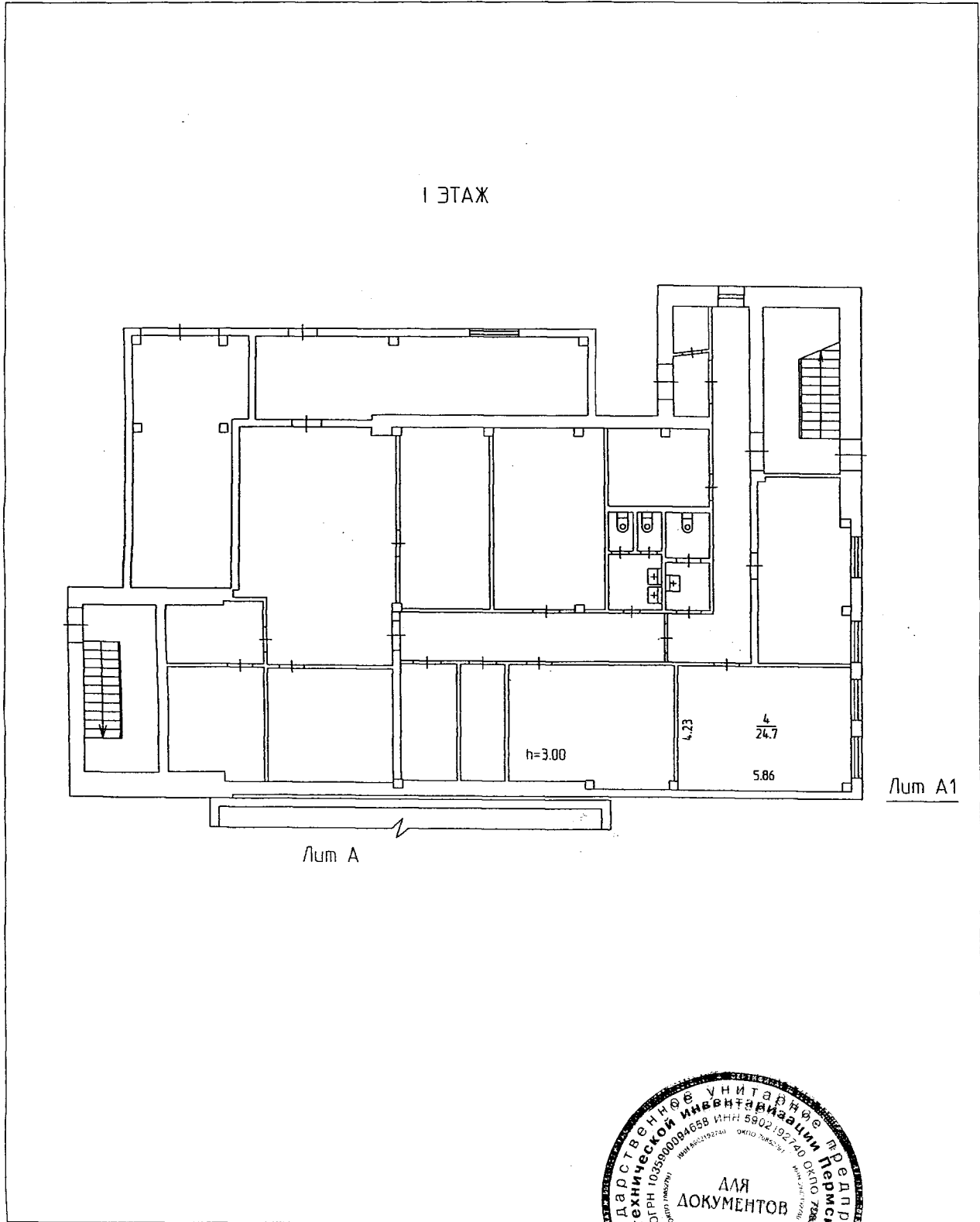
реквизиты свидетельства об аккредитации: №000357 от 16 мая 2008годаСтарший инженер
(полное наименование должности)Насова
(подпись)

Кадастровый паспорт помещения

Кадастровый номер _____

Инвентарный номер (ранее присвоенный учетный номер) 14776

2. Птарший инженер



Дата 18.07.2007г.

Дата 06.10.2011г.

Старший инженер

Исполнитель Вячеслав

Копировал Насова

Насова Ю.Р. Насова

(ФИО, подпись)

Рыжикова О.В.

М.П.

Приложение № 1

Фотографии объекта оценки

Фото 1-2. Общий вид жилого дома



Фото 2.



Фото 3.

