



1522

СВИДЕТЕЛЬСТВО

О ГОСУДАРСТВЕННОЙ РЕГИСТРАЦИИ ПРАВА

УПРАВЛЕНИЕ ФЕДЕРАЛЬНОЙ СЛУЖБЫ ГОСУДАРСТВЕННОЙ РЕГИСТРАЦИИ,
КАДАСТРА И КАРТОГРАФИИ ПО ПЕРМСКОМУ КРАЮ

Дата выдачи:

"13" августа 2012 года

Документы-основания: • Постановление об утверждении в муниципальной собственности нежилых помещений двухэтажного пристроя к жилому дому № 11 по ул.2-ой Запорожской от 17.04.1996 №701, выдавший орган: Администрация города Перми

Субъект (субъекты) права: Муниципальное образование г.Пермь

Вид права: Собственность

Объект права: Нежилое помещение, назначение: нежилое, общая площадь 193,20 кв.м, этаж 1, номера на поэтажном плане 41-47,63,64,67,69,74, адрес (местонахождение) объекта: Пермский край, г.Пермь, Свердловский район, ул.Запорожская, д.11а

Кадастровый (или условный) номер: 59-59-21/069/2012-245

Существующие ограничения (обременения) права: аренда

о чем в Едином государственном реестре прав на недвижимое имущество и сделок с ним "13" августа 2012 года сделана запись регистрации № 59-59-21/069/2012-245


Регистратор

Новикова С. М.

М.П.



59-БГ № 525254



Кадастровый паспортпомещения
(вид объекта)Дата 23.07.2012 г.

Кадастровый номер _____

Инвентарный номер (ранее присвоенный учетный номер) 24075**1. Описание объекта недвижимого имущества**

1.1. Кадастровый номер здания или сооружения, в котором расположено помещение _____

1.2. Этаж, на котором расположено помещение _____

1.3. Общая площадь помещения: 193,2 кв.м.

1.4. Адрес (местоположение) объекта недвижимости

Субъект Российской Федерации	Пермский край	
Район	Тип	Городской округ
Муниципальное образование	Наименование	
Населенный пункт	Тип	город
Улица (пр-т, пер., шоссе, бульвар, и т.д.)	Наименование	Пермь
	Тип	улица
	Наименование	Запорожская
Номер дома	11а	
Номер корпуса (строения)		
Номер строения		
Литера	А	
Номер помещения (квартиры)		
Иное описание местоположения		

1.5. Назначение помещения: жилое
(жилое, нежилое)1.6. Вид жилого помещения в многоквартирном доме _____
(комната, квартира)

1.7. Кадастровый номер квартиры, в которой расположена комната: _____

1.8. Номер помещения на поэтажном плане: № 41-47-63, 64, 67, 69, 74


1.9. Сведения о предыдущих кадастровых номерах объекта: _____

1.10. Примечание: Площадь изменилась в результате демонтажа и возведения перегородок в пом. № 41-47-63, 64, 67, 69, 74 (1 этаж) и отделки помещений.
Паспорт составлен на основании данных технической инвентаризации, проведенной 05.09.2008г.1.11. Государственное унитарное предприятие "Центр технической инвентаризации Пермского края"
(наименование организации технической инвентаризации и технического учета)

реквизиты свидетельства об аккредитации: _____

№ 0013 от 16 января 2008 г.

Федеральное агентство по аккредитации организаций

Руководитель группы
(полное наименование должности)

59 11 166379

Кадастровый паспорт

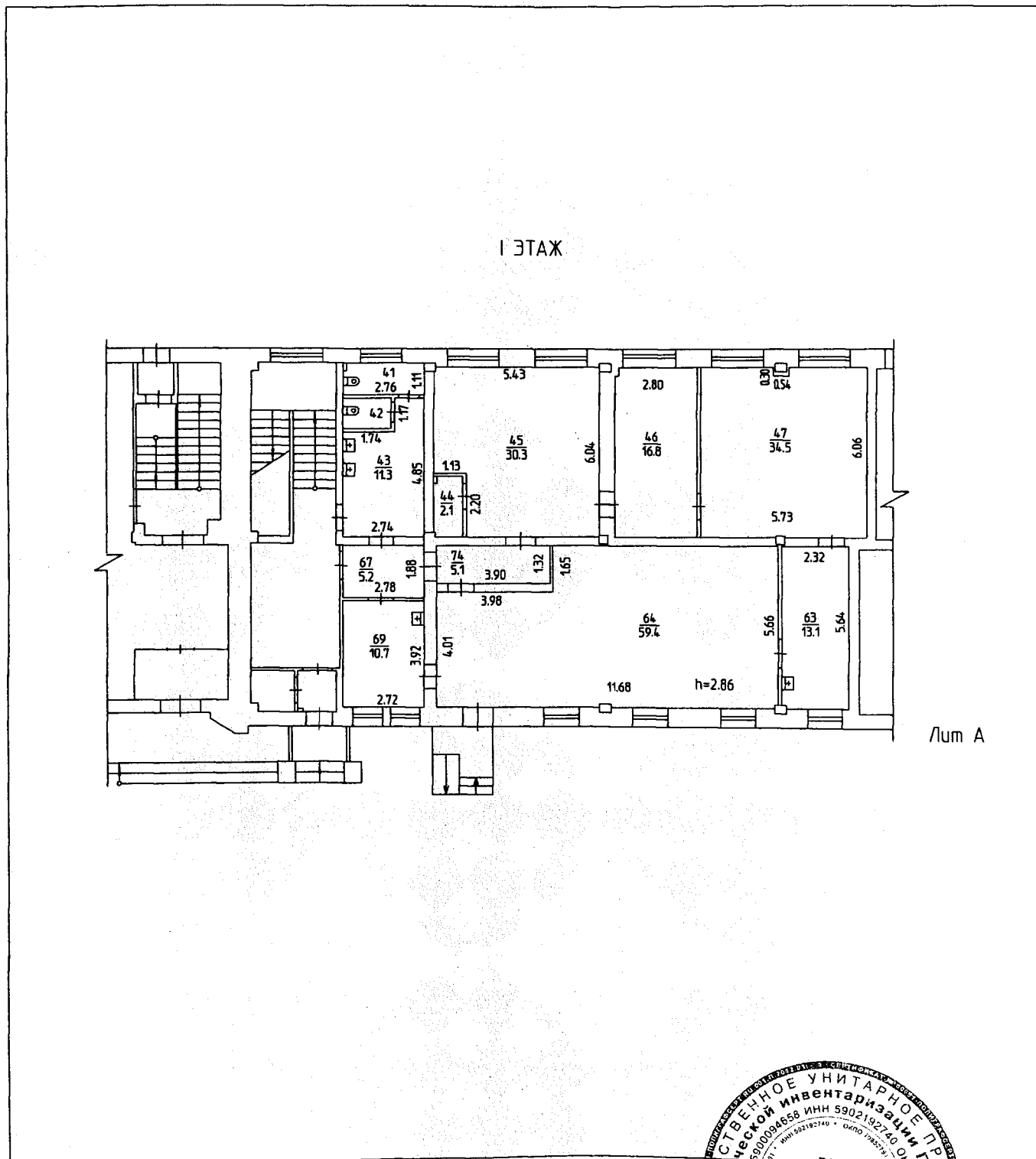
помещения

(вид объекта недвижимого имущества)

Кадастровый номер _____

Инвентарный номер (ранее присвоенный учетный номер) 24075

2. План расположения помещения на этаже



Дата 05.09.2008г.

Исполнил

Дата 23.07.2012г.

Копировал

Руководитель группы
(полное наименование должности)

[Handwritten signature]
(подпись)
[Handwritten signature]
(подпись)

О.А. Кустова

М.А. Никитина

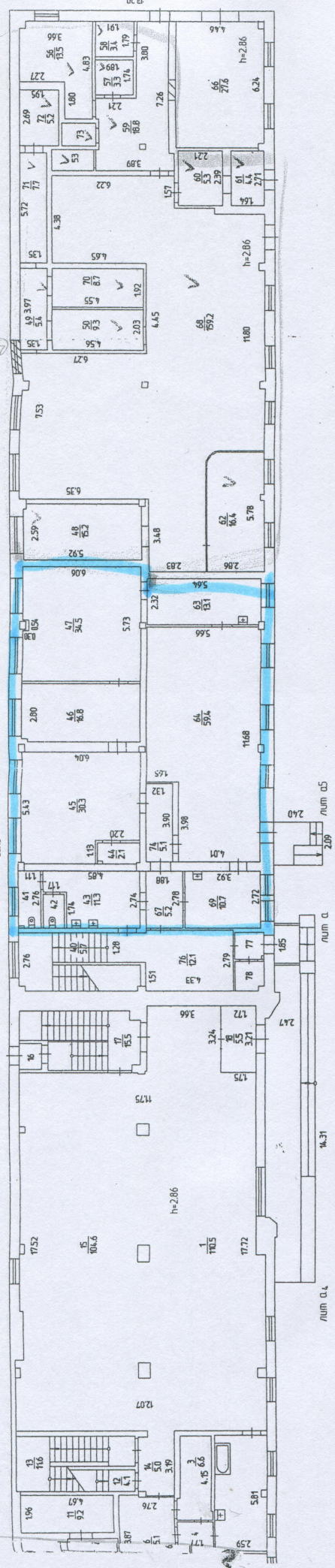
[Handwritten signature]



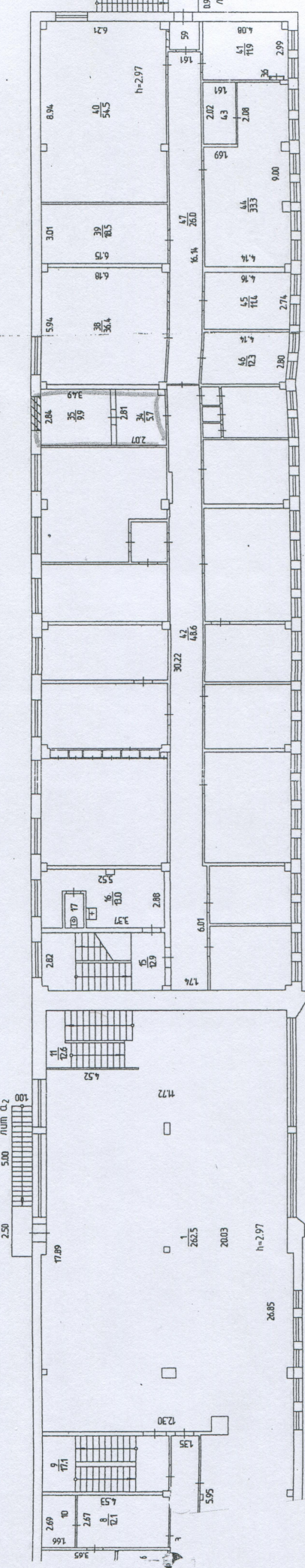
Район Свердловский кв. N _____
 ПЛАН
 помещения, находящегося в городе Перми
 по ул. Запарожской N 11а

ИИИ 2011
 ИИИ 2010
 ИИИ 2011
 ИИИ 2011
 ИИИ 2011

I ЭТАЖ



II ЭТАЖ



Масштаб 1:200 '05' '09 2008 Исполнитель Кустова

ПРИЛОЖЕНИЕ 1.

Нежилые помещения, назначение: нежилое, общая площадь 193,2 м.кв., этаж 1, номера на поэтажном плане 41-47,63,64,67,69,74, адрес объекта: г. Пермь, Свердловский район, ул. Запорожская, д.11а

Фотография 1



Фотография 2



Фотография 3



Фотография 4



Фотография 5



Фотография 6

