

СВИДЕТЕЛЬСТВО

О ГОСУДАРСТВЕННОЙ РЕГИСТРАЦИИ ПРАВА

Управление Федеральной службы государственной регистрации,
кадастра и картографии по Пермскому краю

Дата выдачи:

"13" февраля 2012 года

Документы-основания: • Решение малого Совета Пермского городского Совета народных депутатов от 08.06.1993 №115

Субъект (субъекты) права: Муниципальное образование город Пермь

Вид права: Собственность

Объект права: нежилые помещения, назначение: нежилое, общая площадь 161,8 кв.м, этаж цокольный, номера на поэтажном плане 1,2,32-37, адрес объекта: Пермский край, г.Пермь, Орджоникидзевский район, ул. Таганрогская, д.17


Кадастровый (или условный) номер: 59-59-25/015/2012-117

Существующие ограничения (обременения) права: не зарегистрировано

О чем в Едином государственном реестре прав на недвижимое имущество и сделок с ним "13" февраля 2012 года сделана запись регистрации № 59-59-25/015/2012-117

Пусь уюуе

*Криязь
река и зовев*




Регистратор

Иванова Н. А.

М.П.

(подпись)

59-БГ 262557



Кадастровый паспорт

помещения

(вид объекта)

Дата 10 ноября 2011 г.

Кадастровый номер _____

Инвентарный номер (иное присвоенное учетное) _____

1. Описание объекта недвижимого имущества

1.1. Кадастровый номер здания или сооружения, в котором расположено помещение _____

1.2. Этаж (этажи), на котором расположено помещение Цокольный этаж1.3. Общая площадь помещения: 161,8 кв.м

1.4. Адрес (местоположение)

Субъект Российской Федерации	Пермский край	
Район		
Муниципальное образование	Тип	Городской округ
	Наименование	
Населенный пункт	Тип	город / район
	Наименование	Пермь / Орджоникидзевский
Улица (пр-т, пер. шоссе, бульвар, и т.д.)	Тип	улица
	Наименование	ТАГАНРОГСКАЯ
Номер дома	17	
Номер корпуса (строения)		
Номер строения		
Литера	А	
Номер помещения (квартиры)		
Иное описание местоположения		

1.5. Назначение помещения Нежилое

(жилое, нежилое)

1.6. Вид жилого помещения в многоквартирном доме _____

(комната, квартира)

1.7. Кадастровый номер квартиры, в которой расположена комната: _____

1.8. Номер помещения на поэтажном плане 1,2,32-37

1.9. Предыдущие кадастровые (условные) номера объекта недвижимого имущества _____

Паспорт составлен на основании данных технической инвентаризации, проведенной 10.11.2011г. Планировка помещения изменилась в результате демонтажа и возведения перегородок в пом. 1,34,37. Уточнены размеры и площади в пом.32,35,36. Помещения не эксплуатируются.

1.10. Примечание _____

1.11. Государственное унитарное предприятие "Центр технической инвентаризации Пермского края"

(наименование организации, технической инвентаризации и технического учета)

реквизиты свидетельства об аккредитации:

№ 000357, по реестру № 125 от 16 января 2008г.

(дата и номер свидетельства об аккредитации организации)

Старший инженер Орджоникидзевского
отдела ГУП "ЦТИ"

(ФИО, подпись)

МП

Кадастровый паспорт

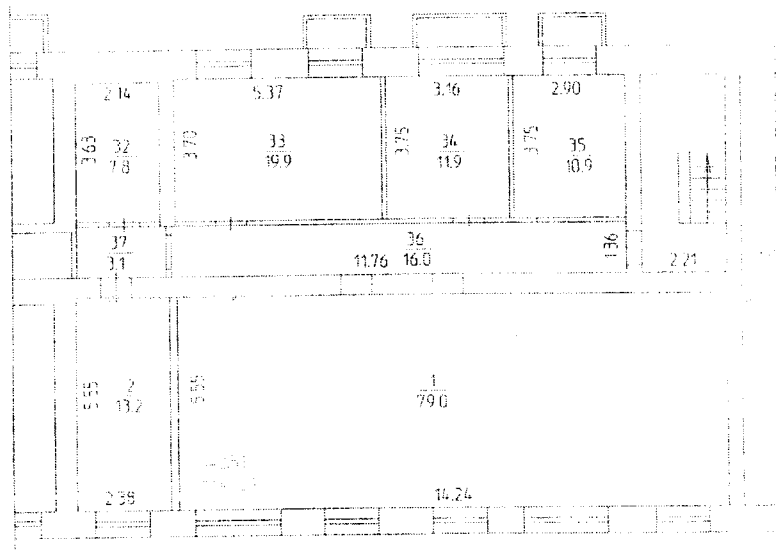
Лист 2. Всего

Кадастровый номер

Инвентарный номер (ранее присвоенный учетный номер) 5662

2 План расположения помещения на этаже

цокольный этаж



Масштаб 1:200

10.11.2011 г.

Исполнитель

[Handwritten signature]
(подпись)

Е.В. Горбунова
(подпись, фамилия)

Старший инженер
Орджоникидзевского отдела ГУП "ЦТИ"
(полное наименование должности)

М.П.

(штамп)

(подпись)

16. ПРИЛОЖЕНИЯ

Приложение 1: Фотографии объекта оценки



Здание жилого дома и прилегающая территория



Вход в здание




Вход в помещения




Помещение



Помещение



Помещение




Помещение



Помещение



Помещение




Помещение



Помещение



Помещение



Помещение



Помещение



Помещение



Помещение



Помещение



Помещение



Помещение



Помещение



Помещение