

№ 2011 1ср45



Российская Федерация
Единый государственный реестр прав на недвижимое имущество и сделок с ним

СВИДЕТЕЛЬСТВО

о государственной регистрации права
Управление Федеральной регистрационной службы по Пермскому краю

Дата выдачи:

"12" января 2010 года

Документы-основания: • Договор о передаче жилого фонда от 31.05.1994 • Выписка из реестра муниципальной собственности от 18.08.2009 №19-18-7857

Субъект (субъекты) права: Муниципальное образование город Пермь

Вид права: Собственность

Объект права: нежилое помещение (лит. А), назначение: нежилое, общая площадь 17,7 кв. м, этаж 1, номера на поэтажном плане 40,41, адрес объекта: Пермский край, г.Пермь, Свердловский район, ул.Лодыгина, д.28

Кадастровый (или условный) номер: 59-59-21/050/2009-427

Существующие ограничения (обременения) права: не зарегистрировано
о чем в Едином государственном реестре прав на недвижимое имущество и сделок с ним
"18" ноября 2009 года сделана запись регистрации № 59-59-21/056/2009-350

Регистратор

Шелепова Ю. Н.



(подпись)

Серия 59 ББ № 517581

Кадастровый паспорт

помещения

(вид объекта)

Дата 16.02.2012 г.

Кадастровый номер _____

Инвентарный номер (ранее присвоенный учетный номер) 25112**1. Описание объекта недвижимого имущества**

1.1. Кадастровый номер здания или сооружения, в котором расположено помещение _____

1.2. Этаж, на котором расположено помещение 11.3. Общая площадь помещения: 17,7 кв.м.

1.4. Адрес (местоположение) объекта недвижимости

Субъект Российской Федерации	Пермский край	
Район		
Муниципальное образование	Тип	Городской округ
	Наименование	
Населенный пункт	Тип	город
	Наименование	Пермь
Улица (пр-т, пер. шоссе, бульвар, и т.д.)	Тип	улица
	Наименование	ЛОДЫГИНА
Номер дома	28	
Номер корпуса (строения)		
Номер строения		
Литера	А	
Номер помещения (квартиры)		
Иное описание местоположения		

1.5. Назначение помещения нежилое

(жилое, нежилое)

1.6. Вид жилого помещения в многоквартирном доме _____

(комната, квартира)

1.7. Кадастровый номер квартиры, в которой расположена комната: _____

1.8. Номер помещения на поэтажном плане: 40,41

1.9. Сведения о предыдущих кадастровых номерах объекта: _____

1.10. Примечание: Площадь изменилась в результате демонтажа перегородки в пом. № 41.Паспорт составлен на основании данных технической инвентаризации, проведенной 28.06.2007 г.1.11. Государственное унитарное предприятие "Центр технической инвентаризации Пермского края"

(наименование организации технической инвентаризации и технического учета)

реквизиты свидетельства об аккредитации: _____

№ 000357 от 16 января 2008 г.

(дата и номер свидетельства об аккредитации организации)

Руководитель (уполномоченное лицо) _____

(ФИО, подпись)

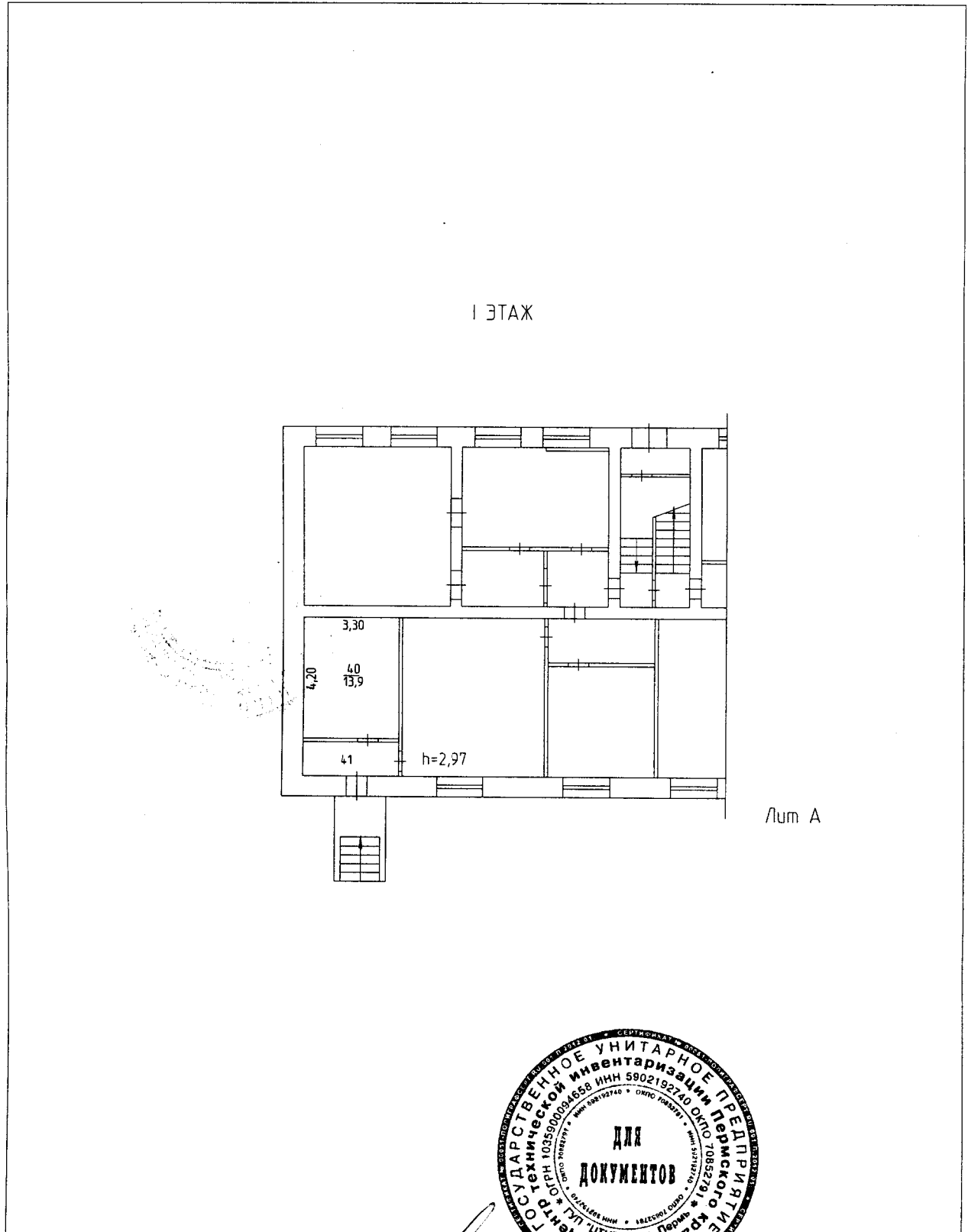


Кадастровый паспорт помещения

Кадастровый номер _____

Инвентарный номер (ранее присвоенный учетный номер) 25112

2. План расположения помещения на этаже



Дата 28.06.2007

Дата 16.02.2012г.

Руководитель (уполномоченное лицо)

[Handwritten Signature]
 (ФИО, подпись)

Копировал

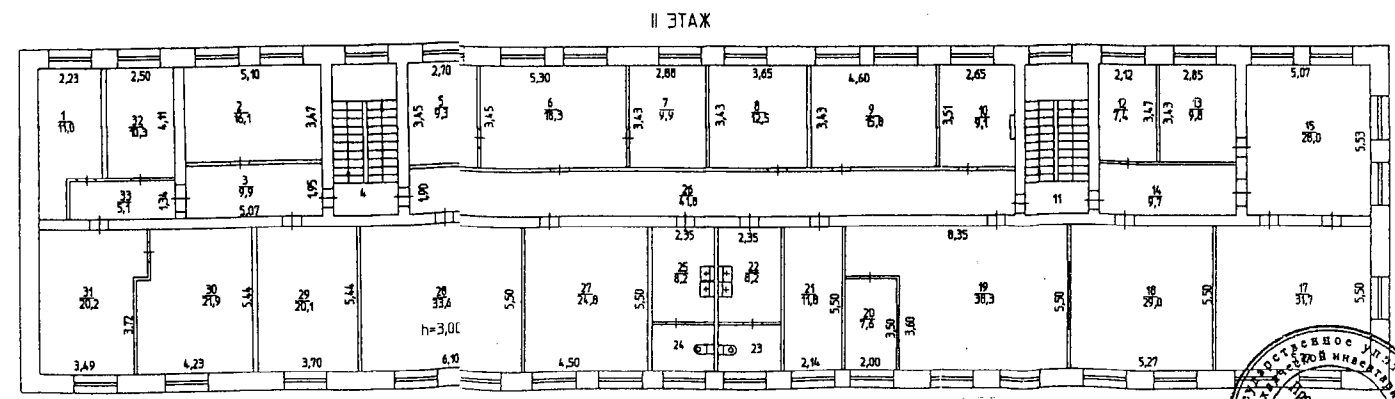
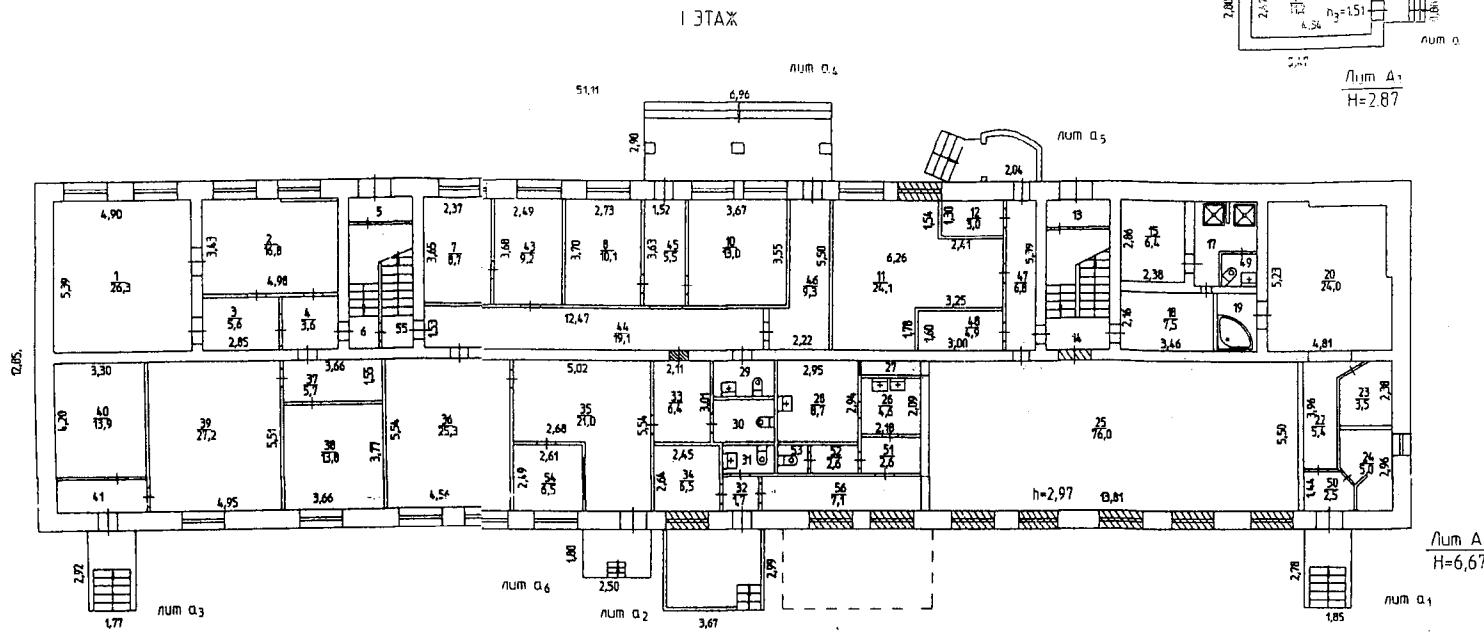
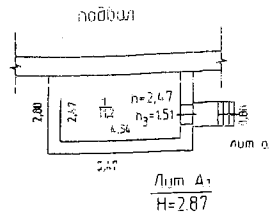
[Handwritten Signature] Л.В.

Козырева О.В.

М.П.

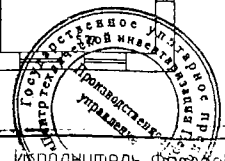
Масштаб 1:200

Реконструкция
 объект № 037
 ПЛАН
 по ул. Лодыгина № 28



Реконструкция
 №. пом. (литера): НА 1 ЭТ: 11, 25, 34, 56
 28 06 2007 г.
 Исполнитель: Фазлеева Л.В.

Масштаб 1:200 28.06.2007 Исполнитель: Фазлеева Л.В.
 20 Исполнитель:



Приложение № 1

Фотографии объекта оценки

Фото 1-2. Общий вид нежилого здания



Фото 2.



Фото 3. Вход в оцениваемые помещения




Фото 4-6. Вид внутри оцениваемых помещений



Фото 5.



Фото 6.

