

СВИДЕТЕЛЬСТВО

О ГОСУДАРСТВЕННОЙ РЕГИСТРАЦИИ ПРАВА

УПРАВЛЕНИЕ ФЕДЕРАЛЬНОЙ СЛУЖБЫ ГОСУДАРСТВЕННОЙ РЕГИСТРАЦИИ,
КАДАСТРА И КАРТОГРАФИИ ПО ПЕРМСКОМУ КРАЮ

Дата выдачи:

"06" февраля 2013 года

Документы-основания: • Постановление суда от 27.12.2012 №17АП-13612/2012-ГК,
выдавший орган: Семнадцатый арбитражный апелляционный суд

Субъект (субъекты) права: Муниципальное образование город Пермь

Вид права: Собственность

Объект права: Нежилое помещение, назначение: нежилое, общая площадь 43,7 кв.м, этаж подвал, номера на поэтажном плане 3,5,6,7, адрес (местонахождение) объекта: Пермский край, г.Пермь, ул.Луначарского, д.626


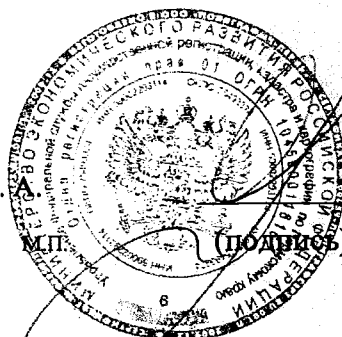
Кадастровый (или условный) номер: 59-59-01/007/2012-313

Существующие ограничения (обременения) права: не зарегистрировано

о чем в Едином государственном реестре прав на недвижимое имущество и сделок с ним "06" февраля 2013 года сделана запись регистрации № 59-59-01/002/2013-921

Регистратор

Гельфенбуйм О.



КАДАСТРОВЫЙ ПАСПОРТ

помещения
(вид объекта)Дата. 19.03.2012г.Кадастровый номер _____
Инвентарный номер (ранее присвоенный учетный номер) 6459

1. Описание объекта недвижимого имущества

1.1 Кадастровый номер здания или сооружения, в котором расположено помещение _____

1.2 Этаж, на котором расположено помещение: подвал1.3 Общая площадь помещения: 43,7 кв.м.

1.4 Адрес (местоположения) объекта недвижимости _____

| | | |
|----------------------------------|---------------|-----------------|
| Субъект Российской Федерации | Пермский край | |
| Район | | |
| Муниципальное образование | тип | Городской округ |
| | наименование | |
| Населенный пункт | тип | город |
| | наименование | Пермь |
| Улица (поселок, переулок и т.д.) | тип | улица |
| | наименование | Луначарского |
| Номер дома | 626 | |
| Номер корпуса (строения) | | |
| Номер строения | | |
| Литера | А | |
| Номер помещения (квартиры) | | |
| Иное описание местоположения | | |

1.5 Назначение помещения нежилое
(жилое, нежилое)1.6 Вид жилого помещения в многоквартирном доме _____
(комната, квартира)

1.7 Кадастровый номер квартиры, в котором расположена комната: _____

1.8 Номер помещения на поэтажном плане: 3,5,6,7

1.9 Сведения о предыдущих кадастровых номерах объекта: _____

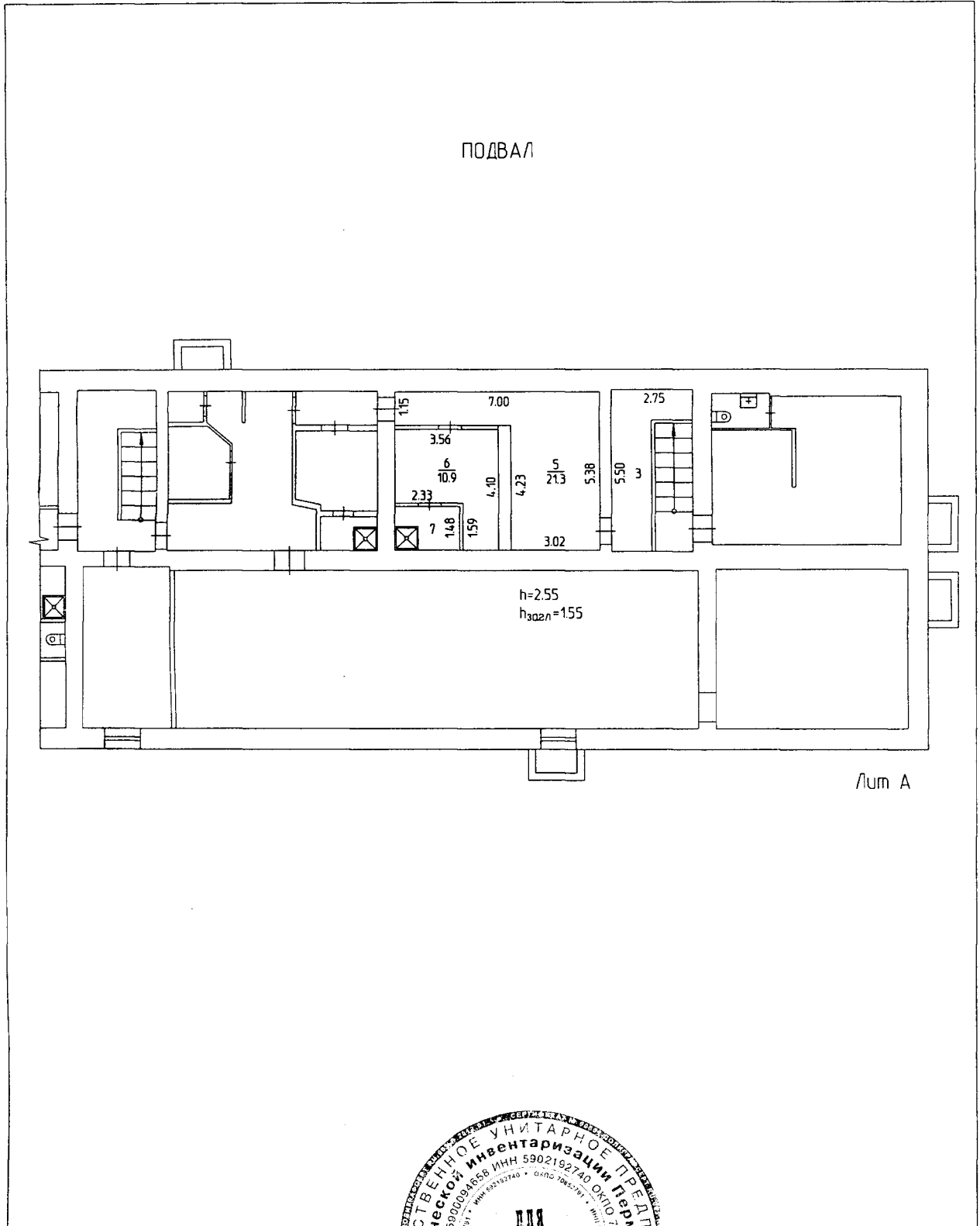
1.10. Примечание: По состоянию на дату проведения технической инвентаризации объекта 24.03.1980 г. в сравнении с данными технической инвентаризации 14.02.1961 г. на объекте произошли следующие изменения: реконструкция помещений 3,5-7 из подвальных помещений жилого дома в нежилые помещения. Паспорт составлен на основании данных технической инвентаризации, проведенной 14.02.1961 г.1.11. Государственное унитарное предприятие «Пермский край»
Пермского края»(наименование организации технической инвентаризации и технического учета)
реквизиты свидетельства об аккредитации №000357 от 16 января 2008 годаРуководитель группы
(полное наименование должности)(подпись) _____
(инициалы, фамилия)

Кадастровый паспорт помещения

Кадастровый номер _____

Инвентарный номер (ранее присвоенный учетный номер) 6459

2. План расположения помещения на этаже



Масштаб 1:200

Дата 04.11.1996г.

Дата 19.03.2012г.

Руководитель (уполномоченное лицо) _____

Исполнитель Кривицкая Н.А.

Копировал _____

Козырева О.В.

(Ф.И.О., подпись)

(Ф.И.О., подпись)

М. П.

ПРИЛОЖЕНИЕ 1.

Нежилые помещения назначение: нежилое, общая площадь 43,7 м.кв., этаж подвал, номера на поэтажном плане 3,5,6,7, расположенного по адресу: Пермский край, г. Пермь, Ленинский район, ул. Луначарского, д.62б.

Фотография 1.



Фотография 2.



Фотография 3.



Фотография 4.



Фотография 5.



Фотография 6.



Фотография 7.



Фотография 8.

