

СВИДЕТЕЛЬСТВО

О ГОСУДАРСТВЕННОЙ РЕГИСТРАЦИИ ПРАВА

Управление Федеральной службы государственной регистрации,
кадастра и картографии по Пермскому краю

Дата выдачи:

"25" января 2012 года

Документы-основания: • Договор безвозмездной передачи имущества №357 от 25.12.2001г.,
зарегистрирован ПОРП 21.01.2002г. за №59-1-4/2002-40

Субъект (субъекты) права: Муниципальное образование город Пермь

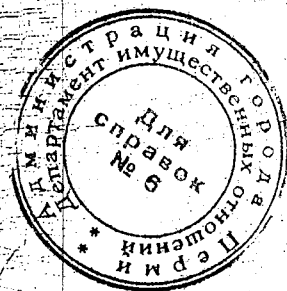
Вид права: Собственность

Объект права: Нежилое помещение, назначение: нежилое, общая площадь 210,3 кв.м, этаж 1,
номера на поэтажном плане 34-46;48-50;67,68, адрес объекта: Пермский край, г.Пермь,
Свердловский район, ул.Куйбышева, д.143

Кадастровый (или условный) номер: 59-59-21/007/2012-025

Существующие ограничения (обременения) права: не зарегистрировано
о чем в Едином государственном реестре прав на недвижимое имущество и сделок с ним "24"
января 2012 года сделана запись регистрации № 59-59-21/007/2012-025

КОПИЯ ВЕРНА




Регистратор

Кодирова О. С.



(Подпись)

59-БГ 287771



КАДАСТРОВЫЙ ПАСПОРТ

Лист 1, всего листов 2

помещения
(вид объекта)Дата. 15.12.2011г.Кадастровый номер _____
Инвентарный номер (ранее присвоенный учетный номер) 24717

1. Описание объекта недвижимого имущества

1.1 Кадастровый номер здания или сооружения, в котором расположено помещение _____

1.2 Этаж, на котором расположено помещение 11.3 Общая площадь помещения: 210,3 кв.м.

1.4 Адрес (местоположения) объекта недвижимости _____

Субъект Российской Федерации	Пермский край	
Район		
Муниципальное образование	тип	Городской округ
	наименование	
Населенный пункт	тип	город
	наименование	Пермь
Улица (поселок, переулок и т.д.)	тип	улица
	наименование	Куйбышева
Номер дома	143	
Номер корпуса (строения)		
Номер строения		
Литера	А	
Номер помещения (квартиры)		
Иное описание местоположения		

КОПИЯ ВЕРНА

1.5 Назначение помещения нежилое
(жилое, нежилое)1.6 Вид жилого помещения в многоквартирном доме _____
(комната, квартира)

1.7 Кадастровый номер квартиры, в котором расположена комната: _____

1.8 Номер помещения на поэтажном плане 34-46,48-50,67,68

1.9 Сведения о предыдущих кадастровых номерах объекта: _____

1.10. Примечание: Реконструкция в пом. № 49 заключается в пробивке дверного проема в капитальной стене. Помещения № 40-50 не эксплуатируются.Кроме того имеется лит а13-крыльцо S=9,4 кв.м.Паспорт составлен на основании данных технической инвентаризации, проведенной 13.05.2011 и 04.12.2006 г.1.11. Государственное унитарное предприятие «Центр технической инвентаризации Пермского края»

(наименование организации технической инвентаризации и технического учета)

реквизиты свидетельства об аккредитации: №000357 от 16 января 2008 годаСтарший инженер
(полное наименование должности)Давыдова

(подпись)

В.Р. Давыдова

(инициалы, фамилия)

59 10 133901

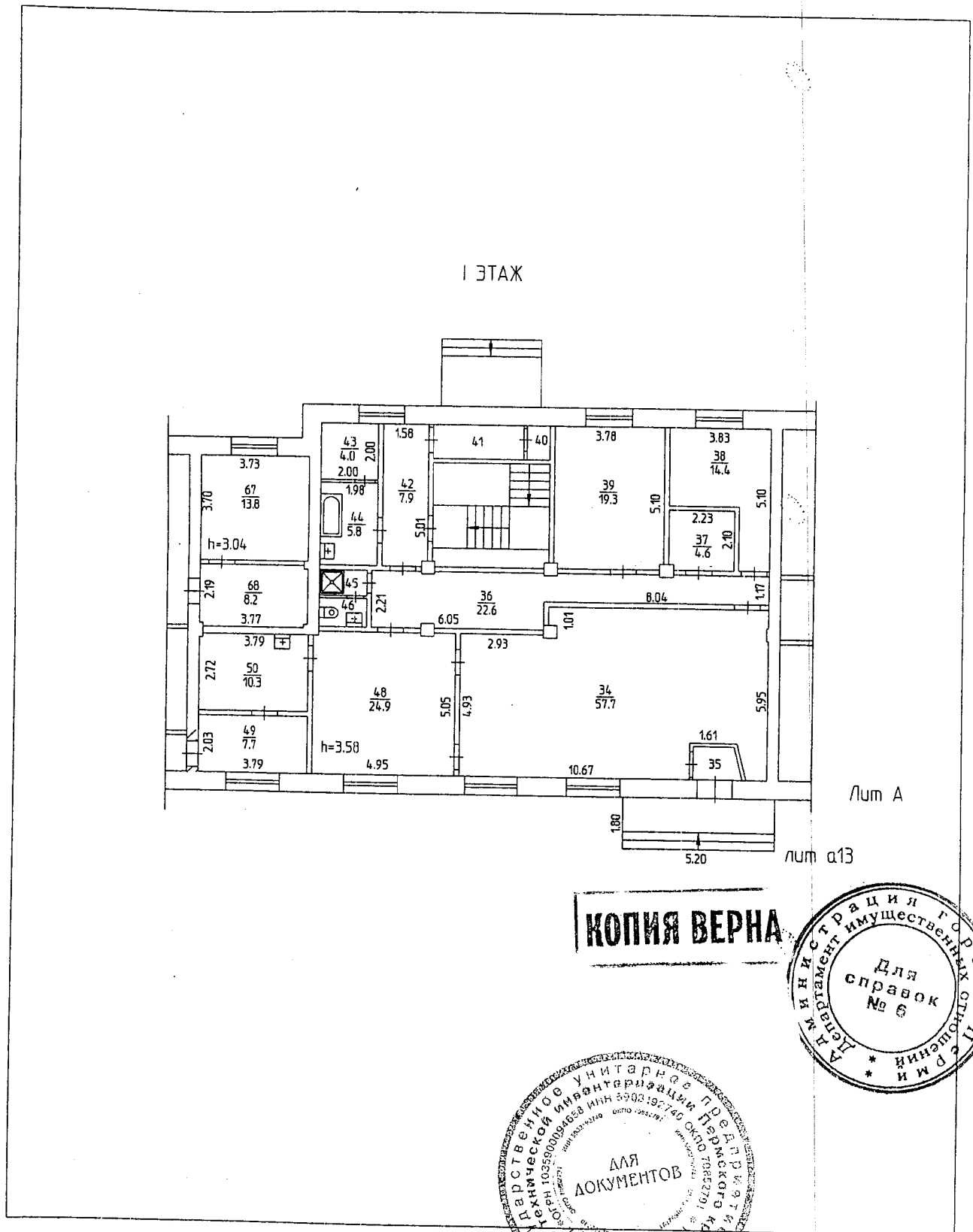


Кадастровый паспорт помещения

Кадастровый номер _____

Инвентарный номер (ранее присвоенный учетный номер) 24771

2. План расположения помещения на этаже



КОПИЯ ВЕРНА



Дата 13.05.2011г. помещ 48,49,50

Дата 04.12.2006г.

Дата 15.12.2011г.

Старший инженер Махорова / О.В. Махорова /
(ФИО, подпись)

Исполнитель Рыжикова О.В.

Исполнитель Ганиева Л.А.

Копировала

М.П.

Масштаб 1:200

Козырева О.В.

ФОТОПРИЛОЖЕНИЕ



