

СВИДЕТЕЛЬСТВО

О ГОСУДАРСТВЕННОЙ РЕГИСТРАЦИИ ПРАВА

Управление Федеральной службы государственной регистрации, кадастра и картографии по Пермскому краю

Дата выдачи:

"25" января 2012 года

Документы-основания: • Договор безвозмездной передачи имущества №357 от 25.12.2001г., зарегистрирован ПОРП 21.01.2002г. за №59-1-4/2002-40

Субъект (субъекты) права: Муниципальное образование город Пермь

Вид права: Собственность

Объект права: Нежилое помещение, назначение: нежилое, общая площадь 67,5 кв.м, этаж 1, номера на поэтажном плане 51,52, адрес объекта: Пермский край, г.Пермь, Свердловский район, ул.Куйбышева, д.143

Кадастровый (или условный) номер: 59-59-21/007/2012-026

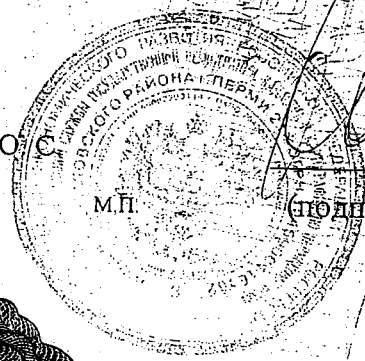
Существующие ограничения (обременения) права: не зарегистрировано
о чем в Едином государственном реестре прав на недвижимое имущество и сделок с ним "24" января 2012 года сделана запись регистрации № 59-59-21/007/2012-026

КОПИЯ ВЕРНА



Регистратор


Кодирова О



М.П.

(подпись)

59-БГ 287772



КАДАСТРОВЫЙ ПАСПОРТ

помещения
(вид объекта)Дата. 15.12.2011г.

Кадастровый номер _____

Инвентарный номер (ранее присвоенный учетный номер) 24717

1. Описание объекта недвижимого имущества

1.1 Кадастровый номер здания или сооружения, в котором расположено помещение _____

1.2 Этаж, на котором расположено помещение 11.3 Общая площадь помещения: 67,5 кв.м.

1.4 Адрес (местоположения) объекта недвижимости _____

Субъект Российской Федерации	Пермский край	
Район		
Муниципальное образование	тип	Городской округ
	наименование	
Населенный пункт	тип	город
	наименование	Пермь
Улица (поселок, переулок и т.д.)	тип	улица
	наименование	Куйбышева
Номер дома	143	
Номер корпуса (строения)		
Номер строения		
Литера	А	
Номер помещения (квартиры)		
Иное описание местоположения		

КОПИЯ ВЕРНА

1.5 Назначение помещения нежилое
(жилое, нежилое)1.6 Вид жилого помещения в многоквартирном доме _____
(комната, квартира)

1.7 Кадастровый номер квартиры, в которой расположена комната: _____

1.8 Номер помещения на поэтажном плане 51,52

1.9 Сведения о предыдущих кадастровых номерах объекта: _____

1.10. Примечание: По состоянию на дату проведения технической инвентаризации объекта 31.05.58г. в сравнении с данными технической инвентаризации 17.06.74 г. на объекте произошли следующие изменения: реконструкция помещений № 51,52 (1 этаж) из мест общего пользования общежития в нежилые.Паспорт составлен на основании данных технической инвентаризации, проведенной 04.12.2006 г.1.11. Государственное унитарное предприятие «Центр технической инвентаризации Пермского края»


(наименование организации технической инвентаризации и технического учета)

реквизиты свидетельства об аккредитации: №000357 от 16 января 2008 годаСтарший инженер
(полное наименование должности)

(подпись)

(инициалы, фамилия)

59 10 133902

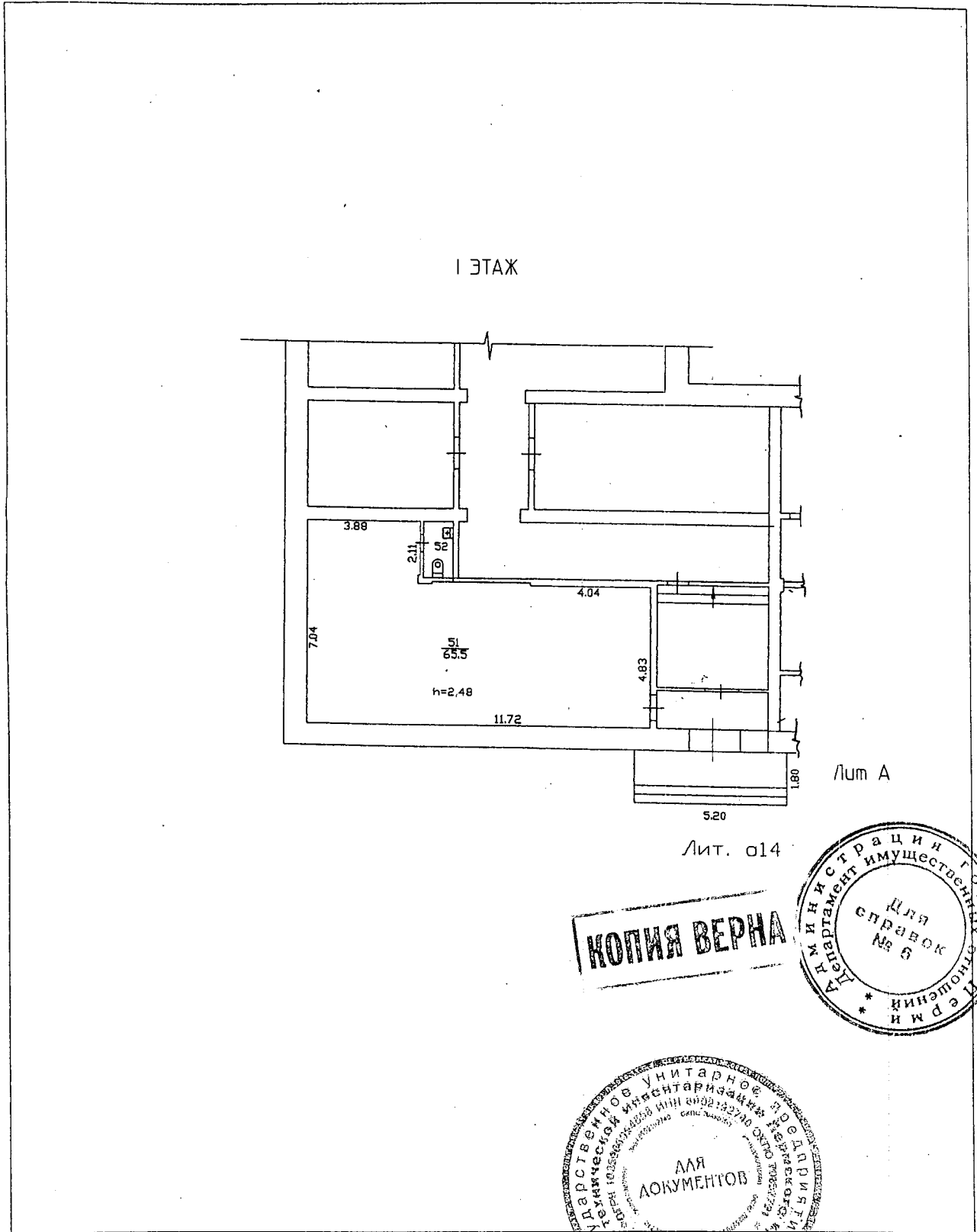


Кадастровый паспорт помещения

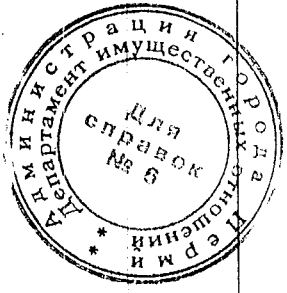
Кадастровый номер _____

Инвентарный номер (ранее присвоенный учетный номер) 24771

2. План расположения помещения на этаже



КОПИЯ ВЕРНА



Масштаб 1:200

Дата 04.12.2006г.

Дата 15.12.2011г.

Старший инженер Насова /о.в. Насова/

(ФИО, подпись)

Исполнитель Ганиева Д.А.

Копировала М.П.

Козырева О.В.

ФОТОПРИЛОЖЕНИЕ

