


413



# СВИДЕТЕЛЬСТВО

## О ГОСУДАРСТВЕННОЙ РЕГИСТРАЦИИ ПРАВА

УПРАВЛЕНИЕ ФЕДЕРАЛЬНОЙ СЛУЖБЫ ГОСУДАРСТВЕННОЙ РЕГИСТРАЦИИ,  
КАДАСТРА И КАРТОГРАФИИ ПО ПЕРМСКОМУ КРАЮ

Дата выдачи:

"13" декабря 2012 года

**Документы-основания:** • Постановление Верховного Совета РФ "О разграничении государственной собственности в Российской Федерации на федеральную собственность, государственную собственность республик в составе Российской Федерации, краев, областей, автономной области, автономных округов, городов Москвы и Санкт-Петербурга и муниципальную собственность" от 27.12.1991 №3020-1

• Решение Малого Совета Пермского городского Совета народных депутатов №163 от 13.07.1993 с перечнем

**Субъект (субъекты) права:** Муниципальное образование город Пермь

**Вид права:** Собственность

**Объект права:** Нежилое помещение, назначение: нежилое, общая площадь 131 кв.м, этаж подвал, номера на поэтажном плане 8-13,44, адрес (местонахождение) объекта: Пермский край, г.Пермь, ул.Луначарского, д.62б

**Кадастровый (или условный) номер:** 59-59-01/007/2012-314

**Существующие ограничения (обременения) права:** не зарегистрировано

о чем в Едином государственном реестре прав на недвижимое имущество и сделок с ним "05" декабря 2012 года сделана запись регистрации № 59-59-01/007/2012-314


Регистратор

Дзюина О



*[Handwritten signature]*  
ДПИСЬ)

59-БГ № 663584



## КАДАСТРОВЫЙ ПАСПОРТ

помещения  
(вид объекта)Дата 19.03.2012г.

Кадастровый номер \_\_\_\_\_

Инвентарный номер (ранее присвоенный учетный номер) \_\_\_\_\_

6459**1. Описание объекта недвижимого имущества**

1.1 Кадастровый номер здания или сооружения, в котором расположено помещение \_\_\_\_\_

1.2 Этаж, на котором расположено помещение подвал1.3 Общая площадь помещения 131,0 кв.м.

1.4 Адрес (местоположения) объекта недвижимости \_\_\_\_\_

Субъект Российской Федерации	<u>Пермский край</u>	
Район		
Муниципальное образование	тип	<u>Городской округ</u>
	наименование	
Населенный пункт	тип	<u>город</u>
	наименование	<u>Пермь</u>
Улица (поселок, переулок и т.д.)	тип	<u>улица</u>
	наименование	<u>Луначарского</u>
Номер дома	<u>626</u>	
Номер корпуса (строения)		
Номер строения		
Литера	<u>А</u>	
Номер помещения (квартиры)		
Иное описание местоположения		

1.5 Назначение помещения нежилое

(жилое, нежилое)

1.6 Вид жилого помещения в многоквартирном доме \_\_\_\_\_

(комната, квартира)

1.7 Кадастровый номер квартиры, в котором расположена комната \_\_\_\_\_

1.8 Номер помещения на поэтажном плане 8-13-44

1.9 Сведения о предыдущих кадастровых номерах объекта \_\_\_\_\_

1.10 Примечание Самовольная перепланировка в пом. № 44. По состоянию на дату проведения технической инвентаризации объекта 24.03.1980г. в сравнении с данными технической инвентаризации 14.02.1961г. на объекте произошли следующие изменения: реконструкция помещений 8-13-44 из подвальных помещений жилого дома в нежилые помещения. Паспорт составлен на основании данных технической инвентаризации, проведенной 04.11.1996г.1.11 Государственное унитарное предприятие «Центр технической инвентаризации Пермского края»(наименование организации технической инвентаризации и технического учета)  
реквизиты свидетельства об аккредитации №0003 от 16 января 2008 годаРуководитель группы  
(полное наименование должности)

(подпись)

(инициалы, фамилия)

59 11 149236



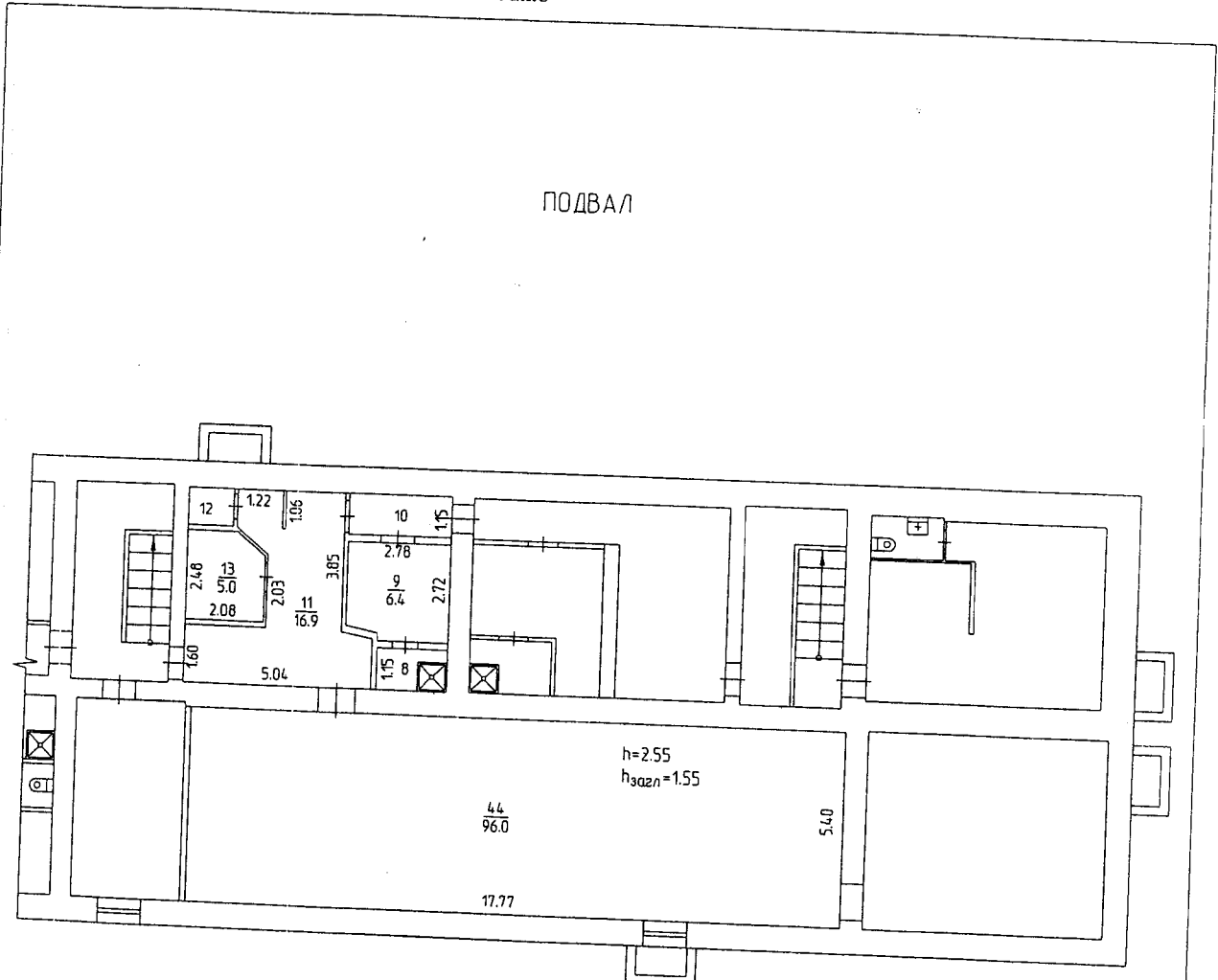
# Кадастровый паспорт помещения

Лист 2 Всего листов 2

Кадастровый номер \_\_\_\_\_

Инвентарный номер (ранее присвоенный учетный номер) 6459

## 2. План расположения помещения на этаже



Лит А



Дата 04.11.1996г.

Дата 19.03.2012г.

Руководитель (уполномоченное лицо)

*Кривичкая Н.А.*  
(Ф.И.О., подпись)

Исполнитель Кривичкая Н.А.

Копировал *Козырева О.В.*  
(Ф.И.О., подпись)

Масштаб 1:200

Козырева О.В.

М.П.



# СВИДЕТЕЛЬСТВО

## О ГОСУДАРСТВЕННОЙ РЕГИСТРАЦИИ ПРАВА

Управление Федеральной службы государственной регистрации,  
кадастра и картографии по Пермскому краю

Дата выдачи:

"14" ноября 2013 года

Документы-основания: • Решение Малого Совета Пермского городского совета народных депутатов от 13.07.1993 №163

Субъект (субъекты) права: Муниципальное образование город Пермь

Вид права: Собственность

Объект права: помещение, назначение: нежилое, общая площадь 5,3 кв.м, этаж подвал, номера на поэтажном плане 32, адрес (местонахождение) объекта: Пермский край, г.Пермь, Ленинский район, ул.Луначарского, д.62б

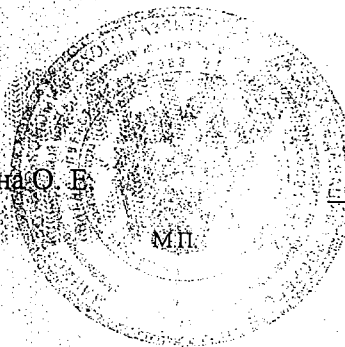
Кадастровый (или условный) номер: 59:01:4418023:170

Существующие ограничения (обременения) права: не зарегистрировано

о чем в Едином государственном реестре прав на недвижимое имущество и сделок с ним "14" ноября 2013 года сделана запись регистрации № 59-59-01/025/2013-647


Регистратор

Дзюина О. Е.



  
(подпись)

59-БД 098597



## КАДАСТРОВЫЙ ПАСПОРТ

КП.1

помещения

(выписка из государственного кадастра недвижимости)

Лист №	1	Всего листов:	2
--------	---	---------------	---

"21" августа 2013 г. № 5900/201/13-378609	
Кадастровый номер:	59:01:4418023:170
Номер кадастрового квартала:	59:01:4418023
Характер сведений государственного кадастра недвижимости (статус записи о помещении):	—

Описание объекта недвижимого имущества:

1	Кадастровый номер здания (сооружения), в котором расположено помещение:	59:01:4418023:15
2	Этаж (этажи), на котором расположено помещение:	Подвал № -
3	Общая площадь помещения:	5.3
4	Местоположение:	Пермский край, г. Пермь, Ленинский район, ул. Луначарского, д. 62б
5	Назначение:	Нежилое (жилое, нежилое)
6	Вид жилого помещения в многоквартирном доме:	— (комната, квартира)
7	Кадастровый номер квартиры, в которой расположена комната:	—
8	Кадастровая стоимость (руб.):	43578.93
9	Предыдущие кадастровые (условные) номера объекта недвижимого имущества:	32
10	Особые отметки:	
11	Наименование органа кадастрового учета:	Федеральный государственный бюджетного учреждения "Федеральная кадастровая палата Федеральной службы государственной регистрации, кадастра и картографии" по Пермскому краю

Заместитель начальника отдела (полное наименование должности)	О. Г. Пирогова (инициалы, фамилия)
------------------------------------------------------------------	---------------------------------------



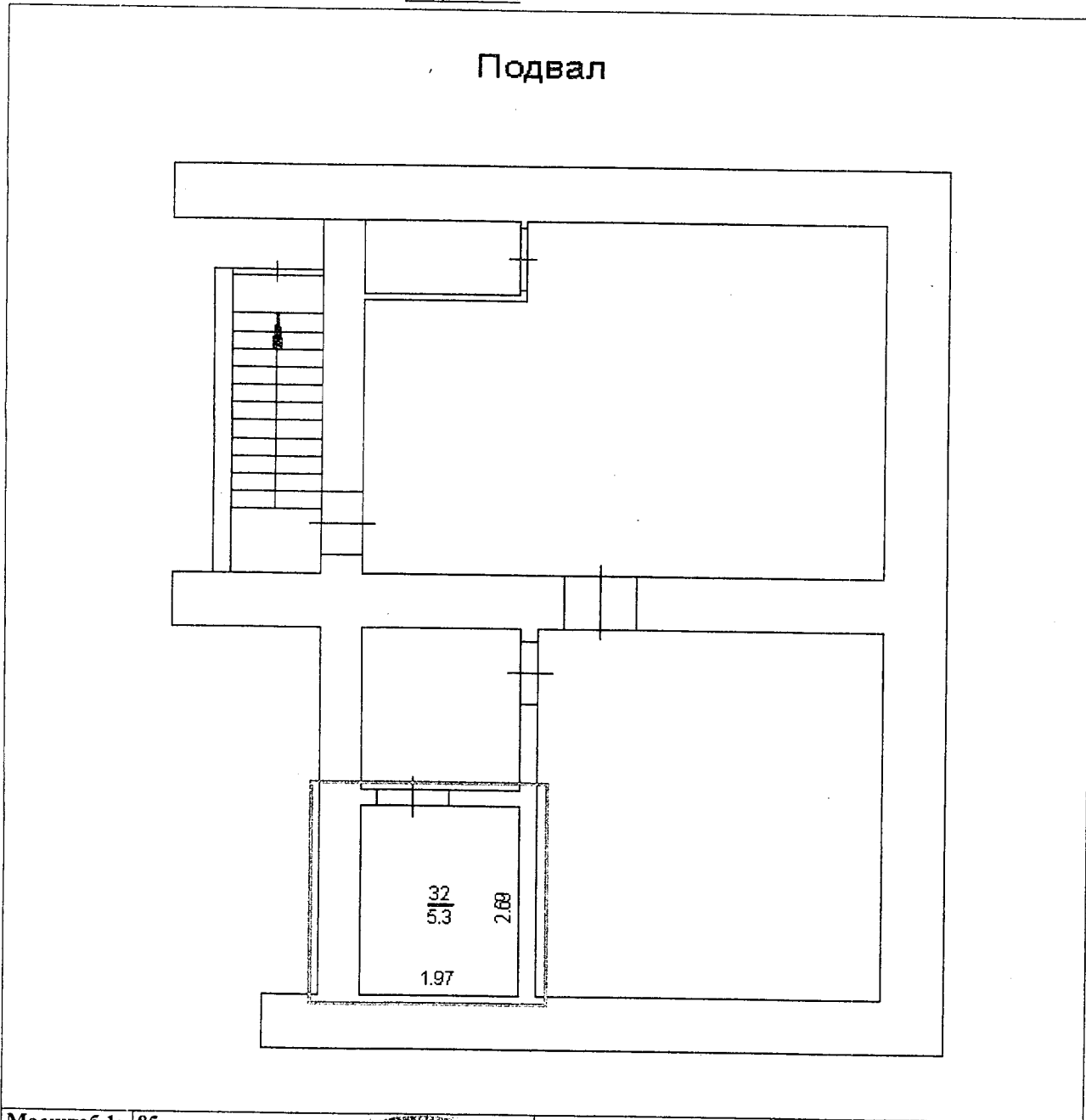
И.П.

**КАДАСТРОВЫЙ ПАСПОРТ**  
помещения  
(выписка из государственного кадастра недвижимости)

Лист №	2	Всего листов:	2
--------	---	---------------	---


"21" августа 2013 г. № 5900/201/13-378609	
Кадастровый номер:	59:01:4418023:170

План расположения помещения на этаже Подвал № -:



Масштаб 1: 85

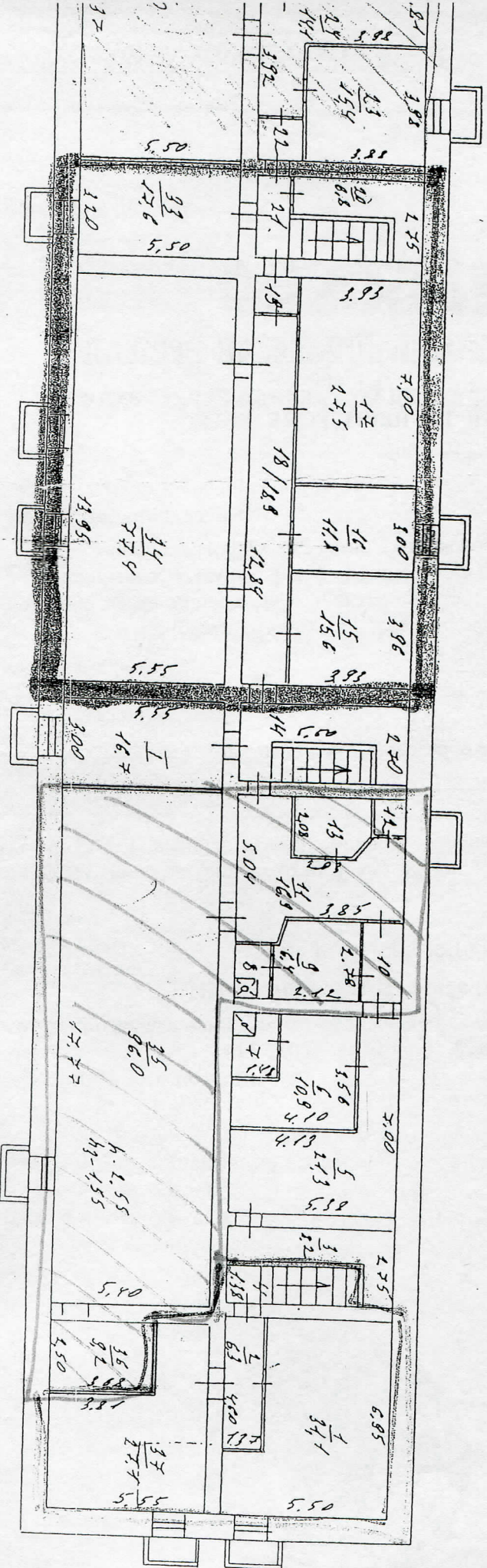
Заместитель начальника отдела (полное наименование должности)	<i>(подпись)</i>	О. Г. Пирогова (инициалы, фамилия)
------------------------------------------------------------------	------------------	---------------------------------------





измерения  
период  
615

нодбар



— 310 — БуКМ-сөрүө  
— 111 — Сөмөкөс H.10 63, 7 x 2.8  
— 182, 7 x 2.6 —  
H.10 63, 7 x 2.8  
H.10 63, 7 x 2.8

131,0 + 5,3

4 11 88

Курбиман



ФОТОПРИЛОЖЕНИЕ

