

СВИДЕТЕЛЬСТВО

О ГОСУДАРСТВЕННОЙ РЕГИСТРАЦИИ ПРАВА

Управление Федеральной службы государственной регистрации,
кадастра и картографии по Пермскому краю

Дата выдачи:

"13" мая 2011 года

Документы-основания: • Решение малого Совета Пермского городского Совета народных депутатов от 08.06.1993 №115 с перечнем

Субъект (субъекты) права: Муниципальное образование город Пермь

Вид права: Собственность

Объект права: Нежилое помещение, назначение: нежилое, общая площадь 52,9 кв. м, этаж подвал, номера на поэтажном плане 24,25, адрес объекта: Пермский край, г.Пермь, Дзержинский район, ул.Орджоникидзе, д.121

Кадастровый (или условный) номер: 59-59-20/007/2011-833

Существующие ограничения (обременения) права: не зарегистрировано

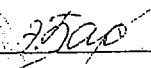
о чем в Едином государственном реестре прав на недвижимое имущество и сделок с ним "13" мая 2011 года сделана запись регистрации № 59-59-20/007/2011-833



Регистратор

Бадритдинова Э. Ф.

М.П.


(подпись)

59-БГ № 028517



СВИДЕТЕЛЬСТВО

О ГОСУДАРСТВЕННОЙ РЕГИСТРАЦИИ ПРАВА

Управление Федеральной службы государственной регистрации,
кадастра и картографии по Пермскому краю

Дата выдачи:

"13" мая 2011 года

Документы-основания: • Решение малого Совета Пермского городского Совета народных депутатов от 08.06.1993 №115 с перечнем

Субъект (субъекты) права: Муниципальное образование город Пермь

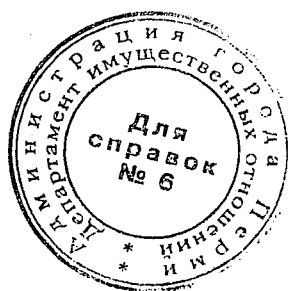
Вид права: Собственность

Объект права: Нежилое помещение, назначение: нежилое, общая площадь 42 кв. м, этаж подвал, номера на поэтажном плане 11-13,15,16,23,26,27, адрес объекта: Пермский край, г.Пермь, Дзержинский район, ул.Орджоникидзе, д.121

Кадастровый (или условный) номер: 59-59-20/007/2011-837

Существующие ограничения (обременения) права: не зарегистрировано

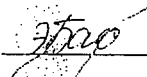
о чем в Едином государственном реестре прав на недвижимое имущество и сделок с ним "13" мая 2011 года сделана запись регистрации № 59-59-20/007/2011-837




Регистратор

Бадритдинова Э. Ф.

М.П.


(ПОДПИСЬ)

59-БГ № 028521



СВИДЕТЕЛЬСТВО

О ГОСУДАРСТВЕННОЙ РЕГИСТРАЦИИ ПРАВА

Управление Федеральной службы государственной регистрации,
кадастра и картографии по Пермскому краю

Дата выдачи:

"13" мая 2011 года

Документы-основания: • Решение малого Совета Пермского городского Совета народных депутатов от 08.06.1993 №115 с перечнем

Субъект (субъекты) права: Муниципальное образование город Пермь

Вид права: Собственность

Объект права: Нежилое помещение, назначение: нежилое, общая площадь 22,3 кв. м, этаж подвал, номера на поэтажном плане 17, адрес объекта: Пермский край, г.Пермь, Дзержинский район, ул.Орджоникидзе, д.121

Кадастровый (или условный) номер: 59-59-20/007/2011-838

Существующие ограничения (обременения) права: не зарегистрировано

о чем в Едином государственном реестре прав на недвижимое имущество и сделок с ним "13" мая 2011 года сделана запись регистрации № 59-59-20/007/2011-838




Регистратор

Бадритдинова Э. Ф.

М.П.


(ПОДПИСЬ)

59-БГ № 028522



КАДАСТРОВЫЙ ПАСПОРТ

помещения
(вид объекта)Дата. 05.03.2011

Кадастровый номер _____

Инвентарный номер (ранее присвоенный учетный номер) 1576

1. Описание объекта недвижимого имущества

1.1 Кадастровый номер здания или сооружения, в котором расположено помещение _____

1.2 Этаж, на котором расположено помещение подвал1.3 Общая площадь помещения: 52,9 кв.м.

1.4 Адрес (местоположения) объекта недвижимости _____

| | | |
|----------------------------------|---------------|-----------------|
| Субъект Российской Федерации | Пермский край | |
| Район | | |
| Муниципальное образование | тип | Городской округ |
| | наименование | |
| Населенный пункт | тип | город |
| | наименование | Пермь |
| Улица (поселок, переулок и т.д.) | тип | улица |
| | наименование | Орджоникидзе |
| Номер дома | 121 | |
| Номер корпуса (строения) | | |
| Номер строения | | |
| Литера | А | |
| Номер помещения (квартиры) | | |
| Иное описание местоположения | | |

1.5 Назначение помещения нежилое
(жилое, нежилое)1.6 Вид жилого помещения в многоквартирном доме _____
(комната, квартира)

1.7 Кадастровый номер квартиры, в которой расположена комната: _____

1.8 Номер помещения на поэтажном плане пом. № 24, 25

1.9 Сведения о предыдущих кадастровых номерах объекта: _____

1.10 Примечание: По состоянию на дату проведения технической инвентаризации объекта 23.03.1979г. в сравнении с данными технической инвентаризации 16.08.1971г. на объекте произошли следующие изменения: Реконструкция помещений из тех.подвала жилого дома в нежилые помещения.

Кадастровый паспорт составлен на основании данных, полученных при проведении технической инвентаризации от 20.11.2006г.1.11. Государственное унитарное предприятие «Центр технической инвентаризации Пермского края»

(наименование организации технической инвентаризации и технического учета)

реквизиты свидетельства об аккредитации: №000357 от 16 января 2008 годастарший инженер
полное наименование должности)Дасков Д.В. Дасков
ПОДПИСЬ ДОКУМЕНТ

(ПОДПИСЬ)

(инициалы, фамилия)

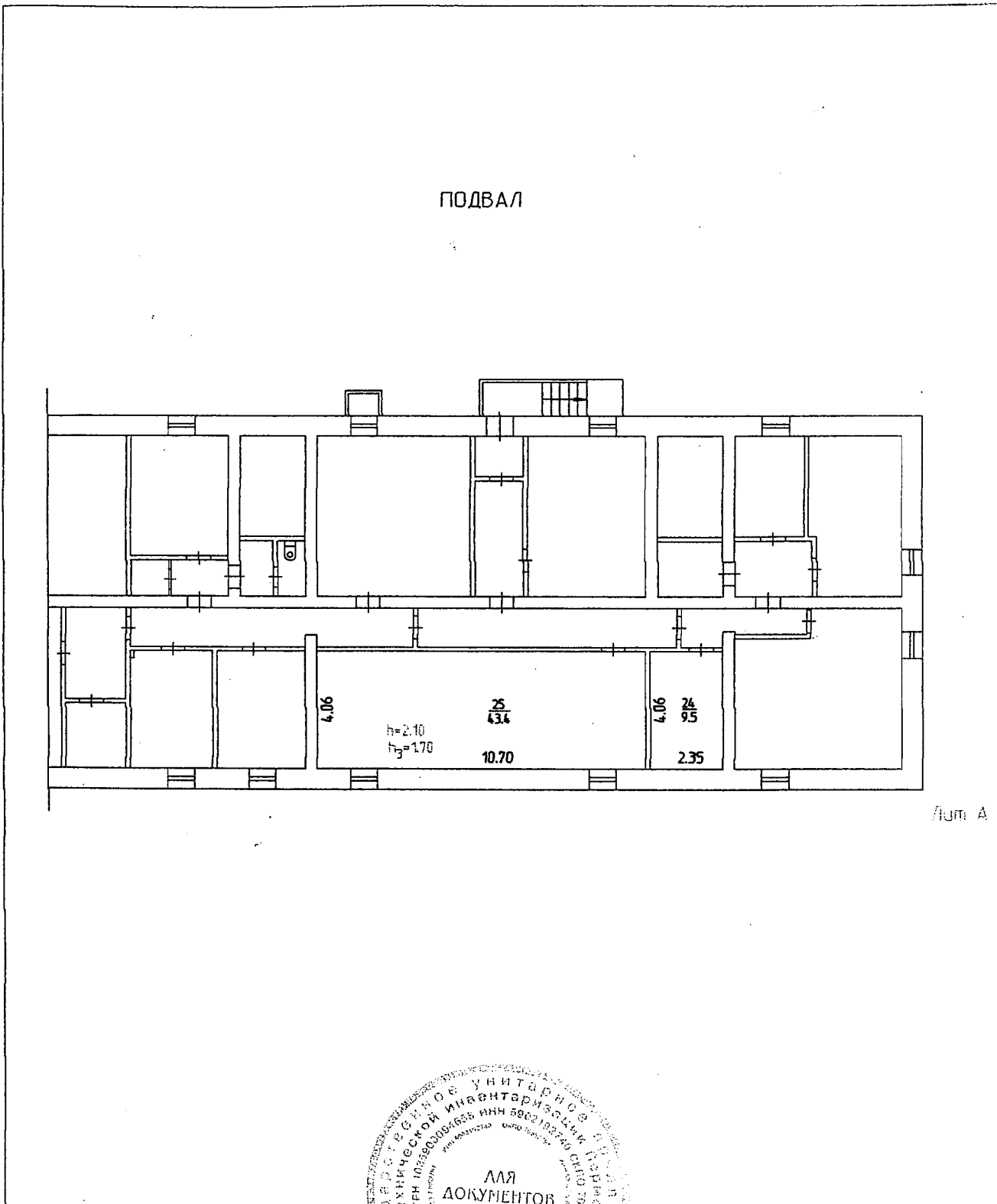
59 10 092131

Кадастровый паспорт помещения

Кадастровый номер _____

Инвентарный номер (ранее присвоенный учетный номер) 1576

2. План расположения помещения на этаже



Масштаб 1:200

Дата 20.11.2006г.

Исполнитель Ганиева

Дата 05.03.2011г.

Копировал

Сыпачева Н.С.

Старший инженер

Махова / О.В. Махова /
(Ф.И.О. подпись)

М.П.

КАДАСТРОВЫЙ ПАСПОРТ

помещения

(вид объекта)

Дата. 05.03.2011

Кадастровый номер _____

Инвентарный номер (ранее присвоенный учетный номер) _____

1576

1. Описание объекта недвижимого имущества

1.1 Кадастровый номер здания или сооружения, в котором расположено помещение _____

1.2 Этаж, на котором расположено помещение _____ подвал _____1.3 Общая площадь помещения: 22,3 _____ кв.м.

1.4 Адрес (местоположения) объекта недвижимости _____

| | | |
|----------------------------------|---------------|-----------------|
| Субъект Российской Федерации | Пермский край | |
| Район | | |
| Муниципальное образование | тип | Городской округ |
| | наименование | |
| Населенный пункт | тип | город |
| | наименование | Пермь |
| Улица (поселок, переулок и т.д.) | тип | улица |
| | наименование | Орджоникидзе |
| Номер дома | 121 | |
| Номер корпуса (строения) | | |
| Номер строения | | |
| Литера | А | |
| Номер помещения (квартиры) | | |
| Иное описание местоположения | | |

1.5 Назначение помещения нежилое

(жилое, нежилое)

1.6 Вид жилого помещения в многоквартирном доме _____

(комната, квартира)

1.7 Кадастровый номер квартиры, в которой расположена комната _____

1.8 Номер помещения на поэтажном плане пом. № 17

1.9 Сведения о предыдущих кадастровых номерах объекта: _____

1.10 Примечание: По состоянию на дату проведения технической инвентаризации объекта 23.03.1979г. в сравнении с данными технической инвентаризации 16.08.1971г. на объекте произошли следующие изменения: Реконструкция помещений из тех. подвала жилого дома в нежилые помещения.

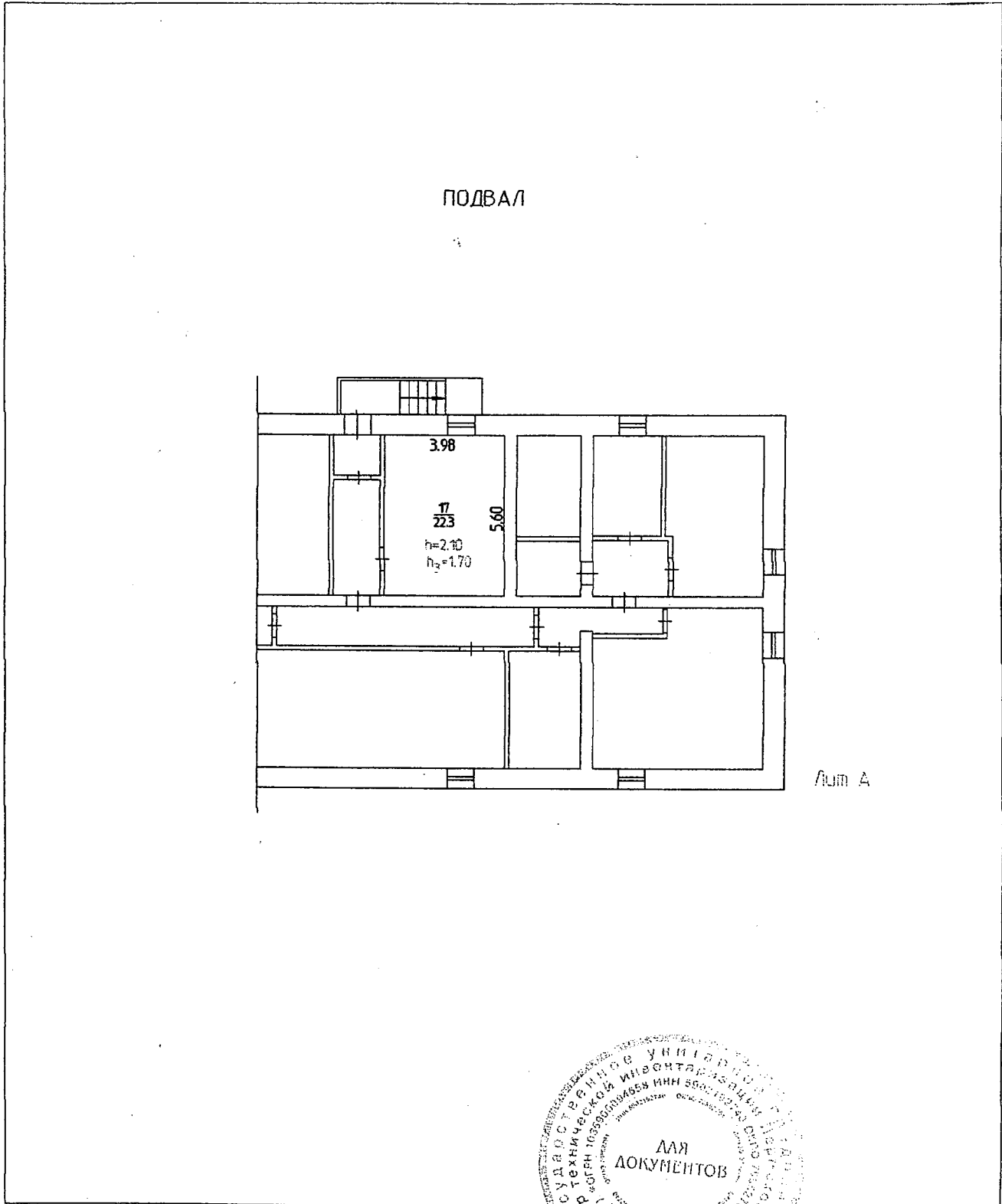
Кадастровый паспорт составлен на основании данных, полученных при проведении технической инвентаризации от 20.11.2006г.1.11 Государственное унитарное предприятие «Центр технической инвентаризации Пермского края»наименование организации технической инвентаризации и технического учета)
реквизиты свидетельства об аккредитации: №000357 от 16 января 2008 годаСтарший инженер
(полное наименование должности)Иванова О.В. Масев
ДЛЯ ДОКУМЕНТОВ
(подпись) (инициалы, фамилия)

Кадастровый паспорт помещения

Кадастровый номер _____

Инвентарный номер (ранее присвоенный учетный номер) 1576

2. План расположения помещения на этаже



Масштаб 1:200

Дата 20.11.2006г.

Дата 05.03.2011г.

Старший инженер

Исполнитель Ганиева

Копировал

Сыпачева Н.С.

Насонова / о.р. насонова /
(ФИО, подпись)

М.П.

КАДАСТРОВЫЙ ПАСПОРТ

помещения

(вид объекта)

Дата. 05.03.2011

Кадастровый номер _____

Инвентарный номер (ранее присвоенный учетный номер) 1576**1. Описание объекта недвижимого имущества**

1.1 Кадастровый номер здания или сооружения, в котором расположено помещение _____

1.2 Этаж, на котором расположено помещение подвал1.3 Общая площадь помещения: 42,0 кв.м.

1.4 Адрес (местоположения) объекта недвижимости _____

| | | |
|----------------------------------|---------------|-----------------|
| Субъект Российской Федерации | Пермский край | |
| Район | | |
| Муниципальное образование | тип | Городской округ |
| | наименование | |
| Населенный пункт | тип | город |
| | наименование | Пермь |
| Улица (поселок, переулок и т.д.) | тип | улица |
| | наименование | Орджоникидзе |
| Номер дома | 121 | |
| Номер корпуса (строения) | | |
| Номер строения | | |
| Литера | А | |
| Номер помещения (квартиры) | | |
| Иное описание местоположения | | |

1.5 Назначение помещения нежилое
(жилое, нежилое)1.6 Вид жилого помещения в многоквартирном доме _____
(комната, квартира)


1.7 Кадастровый номер квартиры, в которой расположена комната: _____

1.8 Номер помещения на поэтажном плане пом. № 11-13, 15, 16, 23, 26, 27

1.9 Сведения о предыдущих кадастровых номерах объекта: _____

1.10 Примечание: кроме того имеется лит а-вход в подвал S=6,0м². По состоянию на дату проведения технической инвентаризации объекта 23.03.1979г. в сравнении с данными технической инвентаризации 16.08.1971г. на объекте произошли следующие изменения: Реконструкция помещений из тех.подвала жилого дома в нежилые помещения.Кадастровый паспорт составлен на основании данных, полученных при проведении технической инвентаризации от 20.11.2006г.1.11 Государственное унитарное предприятие «Центр технической инвентаризации Пермского края»

Наименование организации технической инвентаризации и технического учета)

регистрации свидетельства об аккредитации №000357 от 16 января 2008 года

И.И. Мухоморов (подпись) И.И. Мухоморов (инициалы, фамилия)

Кадастровый паспорт помещения

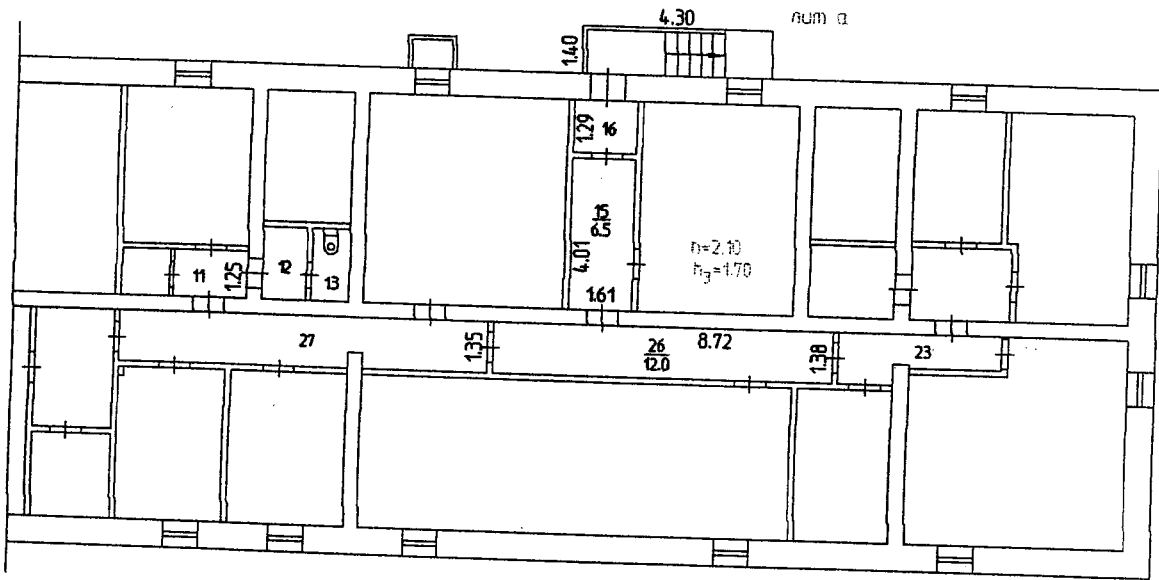
Лист 2, Всего листов 2

Кадастровый номер _____

Инвентарный номер (ранее присвоенный учетный номер) 1576

2. План расположения помещения на этаже

ПОДВАЛ



Лист А



Дата 20.11.2006г.

Дата 05.03.2011г.

Старший инженер

Исполнитель Ганиева

Копировал

Насева /о.р. Насева/
(Ф.И.О., подпись)

М.П.

Масштаб 1:200

Сыпачева Н.С.




Жилой дом с прилегающей территорией



Вход в нежилое помещение



Адрес



Нежилое помещение




Нежилое помещение



Нежилое помещение




Нежилое помещение







Нежилое помещение



Нежилое помещение






Помещение




Помещение



Помещение




Помещение





Помещение



Санузел

