

СВИДЕТЕЛЬСТВО

О ГОСУДАРСТВЕННОЙ РЕГИСТРАЦИИ ПРАВА

УПРАВЛЕНИЕ ФЕДЕРАЛЬНОЙ СЛУЖБЫ ГОСУДАРСТВЕННОЙ РЕГИСТРАЦИИ,
КАДАСТРА И КАРТОГРАФИИ ПО ПЕРМСКОМУ КРАЮ

Дата выдачи: "20" декабря 2012 года
Документы-основания: • Регистрационное удостоверение от 01.11.1997 №7-4-991
Субъект (субъекты) права: Муниципальное образование "Город Пермь"

Вид права: Собственность

Объект права: Нежилое помещение, назначение: склад, общая площадь 236 кв.м, этаж: 1, номера на поэтажном плане: 1, 2, 3, адрес (местонахождение) объекта: Пермский край, г.Пермь, Ленинский район, ул.Набережная, д.1

Кадастровый (или условный) номер: 59-59-01/030/2012-730

Существующие ограничения (обременения) права: не зарегистрировано
о чем в Едином государственном реестре прав на недвижимое имущество и сделок с ним "20" декабря 2012 года сделана запись регистрации № 59-59-01/030/2012-730

Регистратор

Косты



(ПОДПИСЬ)

59-БГ № 685213



Край (область) ПЕРМСКИЙ
Город (район) ПЕРМЬ
Район в городе (посёлок в районе) ЛЕНИНСКИЙ

ТЕХНИЧЕСКИЙ ПАСПОРТ НЕЖИЛОГО ПОМЕЩЕНИЯ

В доме № 1 по ул. Набережная (Литера А)
(местоположение объекта учёта)

Инвентарный номер	5970					
Кадастровый номер						
	А	Б	В	Г	Д	Е

Технический паспорт составлен по состоянию на

« 08 » 09 1999 года
(указывается дата обследования объекта учёта)

444

СВИДЕТЕЛЬСТВО

О ГОСУДАРСТВЕННОЙ РЕГИСТРАЦИИ ПРАВА

УПРАВЛЕНИЕ ФЕДЕРАЛЬНОЙ СЛУЖБЫ ГОСУДАРСТВЕННОЙ РЕГИСТРАЦИИ,
КАДАСТРА И КАРТОГРАФИИ ПО ПЕРМСКОМУ КРАЮ

Дата выдачи:

"20" декабря 2012 года

Документы-основания: • Регистрационное удостоверение от 01.11.1997 №7-4-991

Субъект (субъекты) права: Муниципальное образование "Город Пермь"

Вид права: Собственность

Объект права: Нежилое помещение, назначение: столярная мастерская, общая площадь 59,4 кв.м, этаж 1, номера на поэтажном плане 4, 5, 6, адрес (местонахождение) объекта: Пермский край, г.Пермь, Ленинский район, ул.Набережная, д.1

Кадастровый (или условный) номер: 59-59-01/030/2012-728

Существующие ограничения (обременения) права: не зарегистрировано
о чем в Едином государственном реестре прав на недвижимое имущество и сделок с ним "20" декабря 2012 года сделана запись регистрации № 59-59-01/030/2012-728

Регистратор


Косты



А.Коссе
(подпись)

59-59 № 685214





Край (область) ПЕРМСКИЙ
Город (район) ПЕРМЬ
Район в городе (посёлок в районе) ЛЕНИНСКИЙ

ТЕХНИЧЕСКИЙ ПАСПОРТ НЕЖИЛОГО ПОМЕЩЕНИЯ


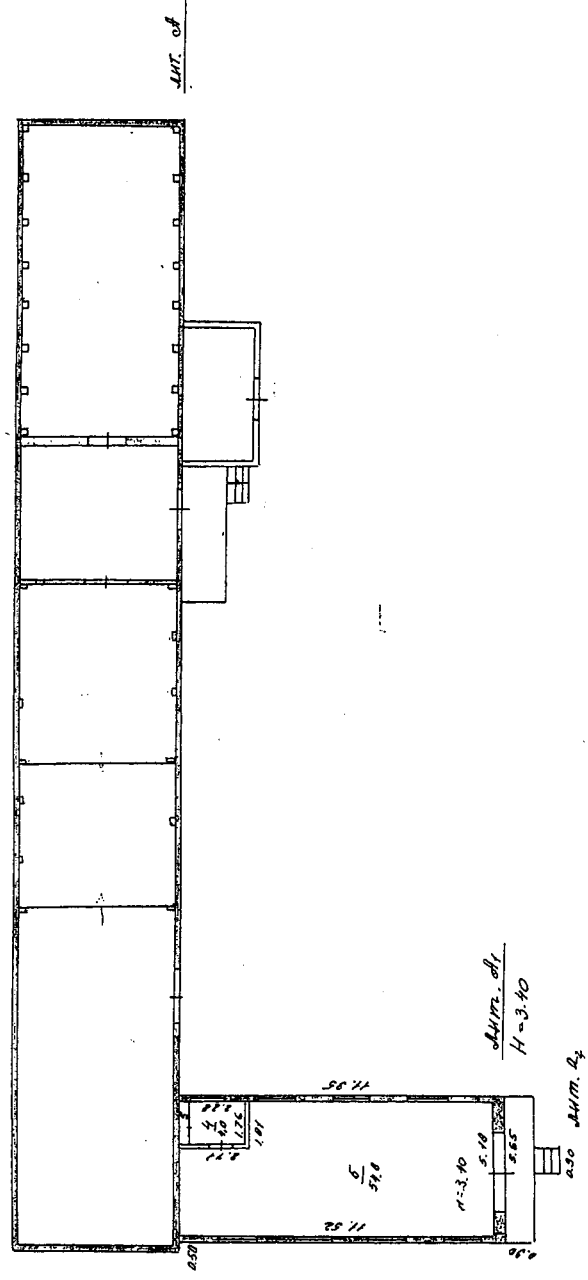
В доме № 1 по ул. Набережная (Литера A1)
(местоположение объекта учёта)

Инвентарный номер	5970					
Кадастровый номер						
	А	Б	В	Г	Д	Е

Технический паспорт составлен по состоянию на

« 08 » 09 1999 года
(указывается дата обследования объекта учёта)

Район Ленинский кв. N 384
 ПЛАН
 помещения, находящегося в городе Перми
 по ул. Набережная N 1



Масштаб 1:200 '08' 09 1999 Исполнитель: Ефремова Т.В.

ФОТОПРИЛОЖЕНИЕ



