

# СВИДЕТЕЛЬСТВО

## О ГОСУДАРСТВЕННОЙ РЕГИСТРАЦИИ ПРАВА

УПРАВЛЕНИЕ ФЕДЕРАЛЬНОЙ СЛУЖБЫ ГОСУДАРСТВЕННОЙ РЕГИСТРАЦИИ,  
КАДАСТРА И КАРТОГРАФИИ ПО ПЕРМСКОМУ КРАЮ

**Дата выдачи:** "06" августа 2012 года  
**Документы-основания:** • Постановление Главы города Перми №1646 от 28.05.2002г.  
• Решение Арбитражного суда Пермской области от 08.11.2001, дата вступления в законную силу: 09.11.2001  
**Субъект (субъекты) права:** Муниципальное образование город Пермь

**Вид права:** Собственность

**Объект права:** Нежилое помещение, назначение: нежилое, общая площадь 99,1 кв.м, этаж 1, номера на поэтажном плане 1-5,7-10, адрес (местонахождение) объекта: Пермский край, г.Пермь, Дзержинский район, ул.Подлесная, д.13

**Кадастровый (или условный) номер:** 59-59-20/055/2012-541

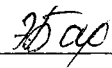
**Существующие ограничения (обременения) права:** не зарегистрировано

о чем в Едином государственном реестре прав на недвижимое имущество и сделок с ним "06" августа 2012 года сделана запись регистрации № 59-59-20/055/2012-541


Регистратор

Балритадинова Э.Ф.



  
(ПОДПИСЬ)

59-БГ № 501713



## КАДАСТРОВЫЙ ПАСПОРТ

помещения

Лист № 1, всего листов 2Дата 10.07.2012

Кадастровый номер \_\_\_\_\_  
 Инвентарный номер (ранее присвоенный учетный номер) 15472

**1. Описание объекта недвижимого имущества**

1.1. Кадастровый номер здания (сооружения), в котором расположено помещение \_\_\_\_\_

1.2. Этаж (этажи), на котором расположено помещение 11.3. Общая площадь помещения 99,1

1.4. Адрес (местоположение):

Субъект Российской Федерации	Пермский край	
Район		
Муниципальное образование	тип	
	наименование	
Населенный пункт	тип	город
	наименование	Пермь
Улица (проспект, переулок и т.д.)	тип	улица
	наименование	Подлесная
Номер дома	13	
Номер корпуса		
Номер строения		
Литера	А	
Номер помещения (квартиры)		
Иное описание местоположения	Дзержинский район	

1.5. Назначение помещения Нежилое

(жилое, нежилое)

1.6. Вид жилого помещения в многоквартирном доме --

(комната, квартира)

1.7. Кадастровый номер квартиры, в которой расположена комната --1.8. Номер помещения на поэтажном плане 1-5,7-101.9. Предыдущие кадастровые (условные) номера объекта недвижимого имущества: --

1.10. Примечание: Паспорт составлен по состоянию на 17.11.2009г. Перепланировка пом.1,2,8,9,10 не затронула конструктивные и другие характеристики надежности и безопасности здания. Ранее присвоенный инв.№ 9-этажного кирпичного общежития – 57:401:002:000116670 (ФГУП «Ростехинвентаризация – Федеральное БТИ»). Ранее присвоенные инв.№ 720 (ГУП «ЦТИ Пермского края»); 3-313 (МУП «Верещагинское БТИ»); 4609 (МП «БТИ Ординского района»).

1.11. Филиал ФГУП «Ростехинвентаризация - Федеральное БТИ» по Пермскому краю  
 Свидетельство об аккредитации серия РН-I №000393, запись в реестре аккредитованных организаций №129 от 07.11.2007г.

(наименование органа или организации)

Начальник отделения № 3

(подпись)

М.Л. Шаров  
 (инициалы, фамилия)

# КАДАСТРОВЫЙ ПАСПОРТ ПОМЕЩЕНИЯ

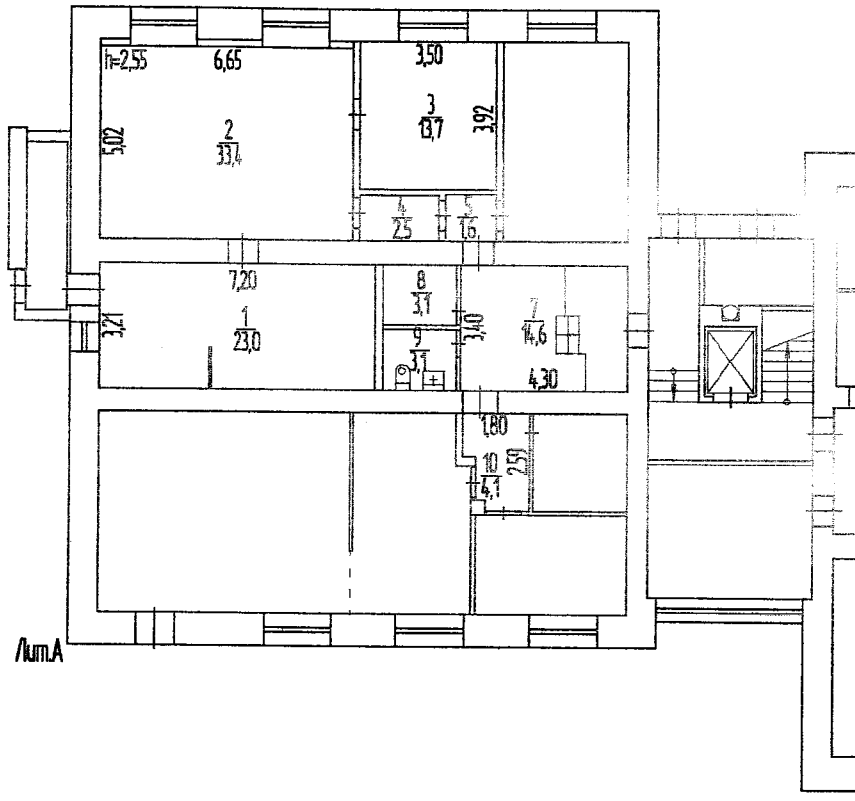
Лист 2

всего листов 2

архивный номер \_\_\_\_\_

архивный номер (ранее присвоенный учетный номер) 15472

расположения помещения на этаже



б 1:200

Начальник отделения №3



*(Handwritten signature)*  
\_\_\_\_\_

(подпись)

М.Л. Шаров  
(инициалы, фамилия)

ФОТОПРИЛОЖЕНИЕ

