

1984 1107 73.1
22.06.11

СВИДЕТЕЛЬСТВО

О ГОСУДАРСТВЕННОЙ РЕГИСТРАЦИИ ПРАВА

Управление Федеральной службы государственной регистрации,
кадастра и картографии по Пермскому краю

Дата выдачи:

"06" июля 2011 года

Документы-основания: • Выписка из Единого реестра муниципальной собственности от 14.06.2011 №СЭД-19-28-1612

• Решение малого Совета Пермского городского Совета народных депутатов от 18.05.1993 №106

Субъект (субъекты) права: Муниципальное образование город Пермь

Вид права: Собственность

Объект права: Нежилое помещение, назначение: нежилое, общая площадь 309,7 кв. м, этаж 10,11, номера на поэтажном плане 1, адрес объекта: Пермский край, г.Пермь, Свердловский район, ул.Революции, д.3/4, пом.1

Кадастровый (или условный) номер: 59-59-21/071/2011-526

Существующие ограничения (обременения) права: не зарегистрировано

о чем в Едином государственном реестре прав на недвижимое имущество и сделок с ним "06" июля 2011 года сделана запись регистрации № 59-59-21/071/2011-526


Регистратор

Сагидуллина Е. Л.

М.П.

(подпись)

59-БГ № 066158



ФЕДЕРАЛЬНАЯ СЛУЖБА ГОСУДАРСТВЕННОЙ РЕГИСТРАЦИИ, КАДАСТРА И КАРТОГРАФИИ
 Федеральное государственное унитарное предприятие,
 основанное на праве хозяйственного ведения,
 «РОССИЙСКИЙ ГОСУДАРСТВЕННЫЙ ЦЕНТР ИНВЕНТАРИЗАЦИИ И УЧЕТА ОБЪЕКТОВ НЕДВИЖИМОСТИ -
 ФЕДЕРАЛЬНОЕ БЮРО ТЕХНИЧЕСКОЙ ИНВЕНТАРИЗАЦИИ»
 ФГУП «РОСТЕХИНВЕНТАРИЗАЦИЯ - ФЕДЕРАЛЬНОЕ БТИ»

Филиал по Пермскому краю
 614068, г. Пермь, ул. Окулова, д. 80, корп. 111, тел./факс (342) 239-07-77, 239-07-78, E-mail: perm@rosinf.ru

ВЫПИСКА

ИЗ РЕЕСТРА ОБЪЕКТОВ КАПИТАЛЬНОГО СТРОИТЕЛЬСТВА
 на объект капитального строительства/часть объекта капитального строительства

« _____ » _____ 2009 г.

Настоящая выписка выдана: МУ "Содержание муниципального имущества"
(Фамилия, имя, отчество физического лица или полное наименование юридического лица)

на предмет предъявления по месту требования

Инвентарный номер	57:401:002:000185340:0000:20001
Реестровый номер	
Кадастровый номер	
Вид объекта	Помещения
Наименование объекта	Встроенные помещения
Назначение объекта	Нежилое
Фактическое использование объекта	По назначению
Объект культурного наследия	Нет
Местоположение объекта (адрес):	
Субъект РФ	Пермский край
Административный район	
Населенный пункт	город Пермь, Свердловский район
Улица, переулок и т.д.	улица Революции
Номер дома (строения, корпуса)	3/4
Номер квартиры, помещения (на поэтажном плане)	1
Литера объекта на плане	В
Технические характеристики объекта:	
Год ввода в эксплуатацию здания (для объектов незавершенных строительством, - год выдачи разрешения на строительство)	1989
Общая площадь	309,7 кв.м.
Основная площадь	262,9 кв.м.
Надземная/подземная этажность здания	10-11/подвал
Этаж расположения	10, 11
Материал стен	Кирпичные
Полная восстановительная стоимость в ценах 1969 года	60695,01 руб.
Процент физического износа на год обследования здания (для объектов незавершенных строительством, - процент завершенности)	8
Учетный статус объекта	Объект, завершенный строительством, принятый в эксплуатацию

Дата обследования объекта: 24.11.2009г.

Филиал ФГУП «РОСТЕХИНВЕНТАРИЗАЦИЯ - ФЕДЕРАЛЬНОЕ БТИ» по Пермскому краю
(наименование подразделения ФБТИ, выполнявшего обследование)

Принадлежность объекта

Субъект права: для граждан – ФИО, паспорт; для юридических лиц – полное наименование	Доля (часть, литера)	Вид права	Документы, подтверждающие право собственности, владения и пользования
Муниципальное учреждение "Содержание муниципального имущества"	1	Оперативное управление	Приказ №1036 от 08.10.2007г. ДИО Администрации города Перми

Принадлежность и экспликация земельного участка

Субъект права: для граждан – ФИО, паспорт; для юридических лиц – полное наименование	Доля в праве	Вид права	Документы, подтверждающие право собственности, владения и пользования	Площадь по документам	Площадь фактически
-----	-----	-----	-----	-----	-----


Сведения о наличии или отсутствии запрещения или ареста на объект/часть: нет

Дата записи: 21.12.2009г.

Примечание: На переустройство помещения 9 на десятом этаже разрешение не предъявлено.

Приложения: нет

Подпись лица, свидетельствующего о правильности внесения сведений в реестр ОКС:




П. П. Галева

И.о. руководителя группы:



Е. В. Пьянков

Заместитель директора по производству:




Мунавирова

2. План десятого этажа встроенных помещений

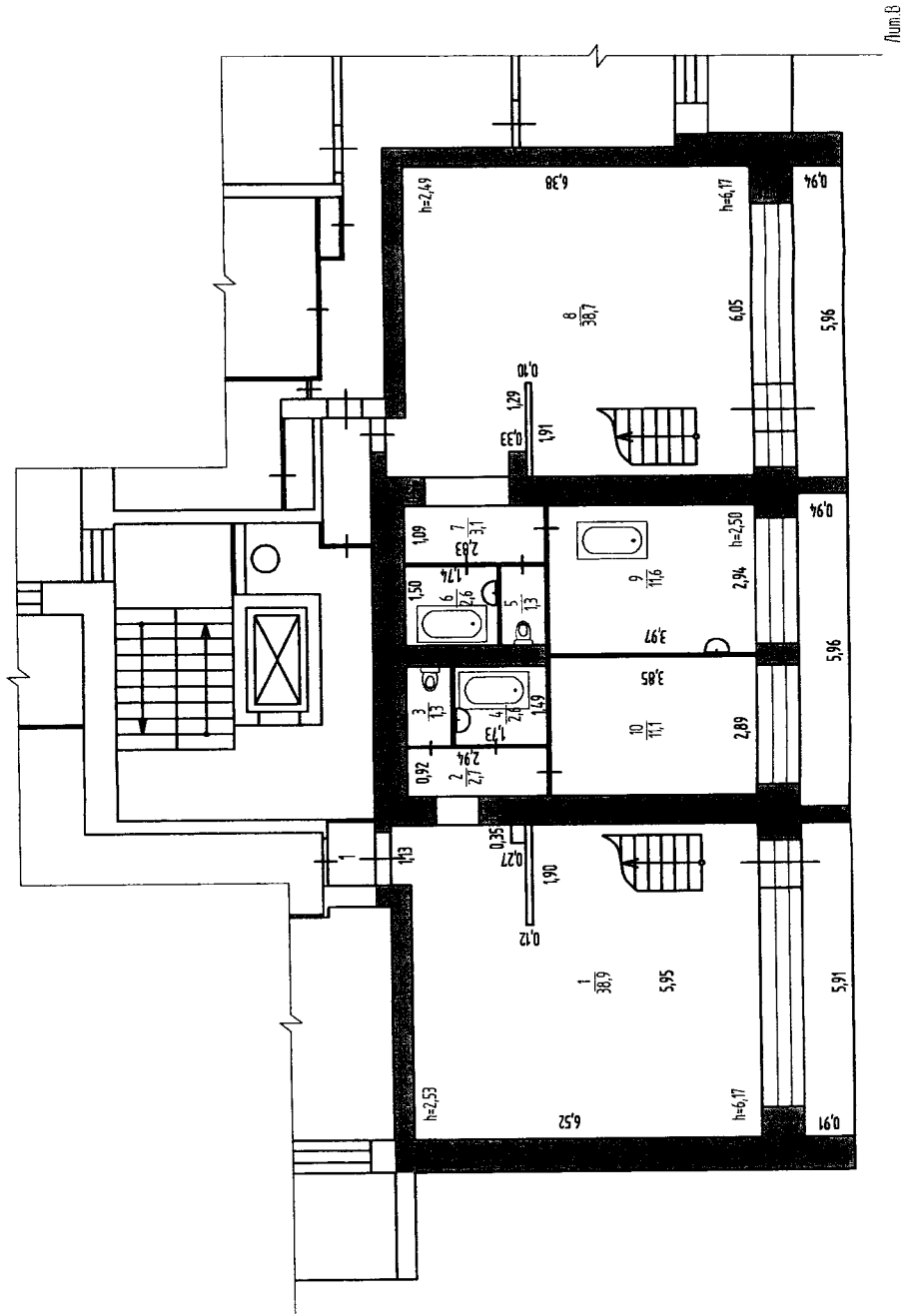
Лист № 2, всего листов 3

Кадастровый номер

57:401/002/000/1853/01.0000/20001

Идентификационный номер

(ранее присвоенный учетный номер)




Масштаб 1:100

Заместитель директора

Выполнил техник по инвентаризации
строений и сооружений

В.Е. Муцадырова

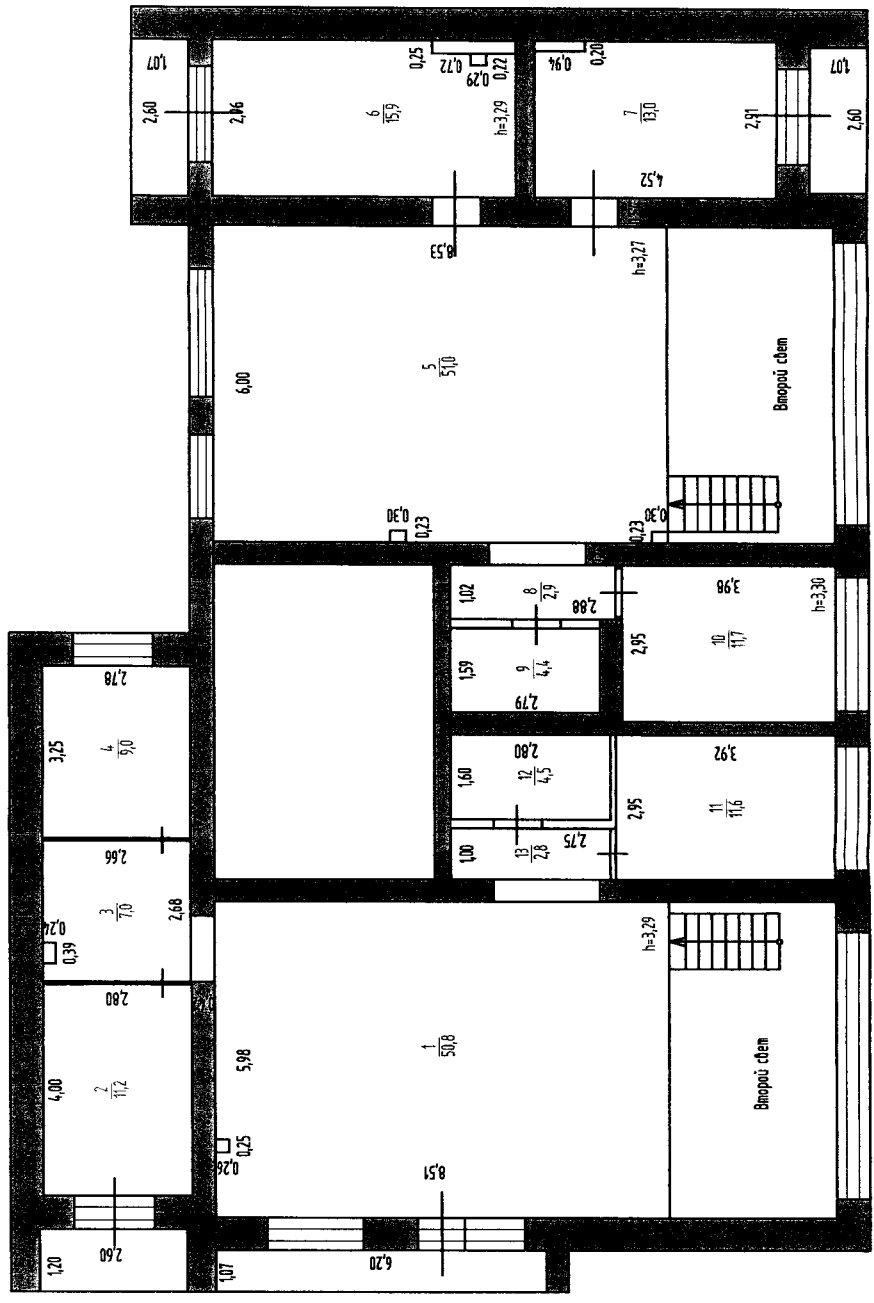
О.Ф. Нацаренюс



2. План общаго этажа встроенных помещений


Лист № 3 всего листов 3

Кадастровый номер
 57:40:002:0010534:0:000:20001
 Инвентарный номер
 (далее присвоенный учетный номер)



Лит.В

Масштаб 1:100



В.Е. Муцавирова
 О.Ф. Нацаренус

Заместитель директора

Выполнил техник по инвентаризации
 строений и сооружений

ФОТОПРИЛОЖЕНИЕ

