



## СВИДЕТЕЛЬСТВО О ГОСУДАРСТВЕННОЙ РЕГИСТРАЦИИ ПРАВА

Управление Федеральной службы государственной регистрации,  
кадастра и картографии по Пермскому краю

Дата выдачи:

"23" июля 2013 года

Документы-основания: • Решение от 18.05.1993 №106, выдавший орган: Пермский  
городской совет народных депутатов Малый Совет

• Постановление Верховного Совета Российской Федерации от 27.12.1991 № 3020-1 "О  
разграничении государственной собственности в Российской Федерации на федеральную  
собственность, государственную собственность республик в составе Российской Федерации,  
краев, областей, автономной области, автономных округов, городов Москвы и Санкт-  
Петербурга и муниципальную собственность"

Субъект (субъекты) права: Муниципальное образование город Пермь

Вид права: Собственность

Объект права: нежилые помещения, назначение: нежилое, общая площадь 13,3 кв.м, этаж 1,  
номера на поэтажном плане 1-2, адрес (местонахождение) объекта: Пермский край, г.Пермь,  
Мотовилихинский район, ул.Старцева, д.7

Кадастровый (или условный) номер: 59:01:4311770:8173

Существующие ограничения (обременения) права: не зарегистрировано

о чем в Едином государственном реестре прав на недвижимое имущество и сделок с ним "23"  
июля 2013 года сделана запись регистрации № 59-59-01/018/2013-136


Регистратор

Рогожина И. А.



  
(ПОДПИСЬ)

59-БГ 952916



## КАДАСТРОВЫЙ ПАСПОРТ

Помещения

Лист № 1, всего листов 2Дата 21 мая 2013 г.Кадастровый номер 59:01:4311770:8173Инвентарный номер (ранее присвоенный учетный номер) 14294

1. Описание объекта недвижимого имущества
- 1.1. Кадастровый номер здания (сооружения), в котором расположено помещение 59:01:4311770:78
- 1.2. Этаж (этажи), на котором расположено помещение: Этаж № 1
- 1.3. Общая площадь помещения: 13.3 кв.м
- 1.4

## Адрес (местоположение):

Субъект Российской Федерации	Пермский край	
Район	—	
Муниципальное образование	Тип	г
	Наименование	Пермь
Населенный пункт	Тип	—
	Наименование	—
Улица (проспект, переулок и т.д.)	Тип	ул
	Наименование	Старцева
Номер дома	7	
Номер корпуса	—	
Номер строения	—	
Литера	—	
Номер помещения (квартиры)	—	
Иное описание местоположения	Пермский край, г. Пермь, Мотовилихинский район, ул. Старцева, д.7	

- 1.5. Назначение помещения: нежилое
- 1.6. Вид жилого помещения в многоквартирном доме —
- 1.7. Кадастровый номер квартиры, в которой расположена комната  
—
- 1.8. Номер помещения на поэтажном плане: 1-2
- 1.9. Предыдущие кадастровые (условные) номера объекта недвижимого имущества:  
—
- 1.10. Примечание:  
—

1.11. филиал федерального государственного бюджетного учреждения "Федеральная кадастровая палата  
Федеральной службы государственной регистрации, кадастра и картографии" по Пермскому краю

(наименование органа или организации)

Инженер II категории  
(полное наименование должности)



Ю. А. Шаманова  
(инициалы, фамилия)

С.М. Шаманова  
КОМПЬЮТЕРНО-ГРАФИЧЕСКИЙ ЦЕНТР  
ИНЖЕНЕРНО-ГРАФИЧЕСКОЕ БЮРО

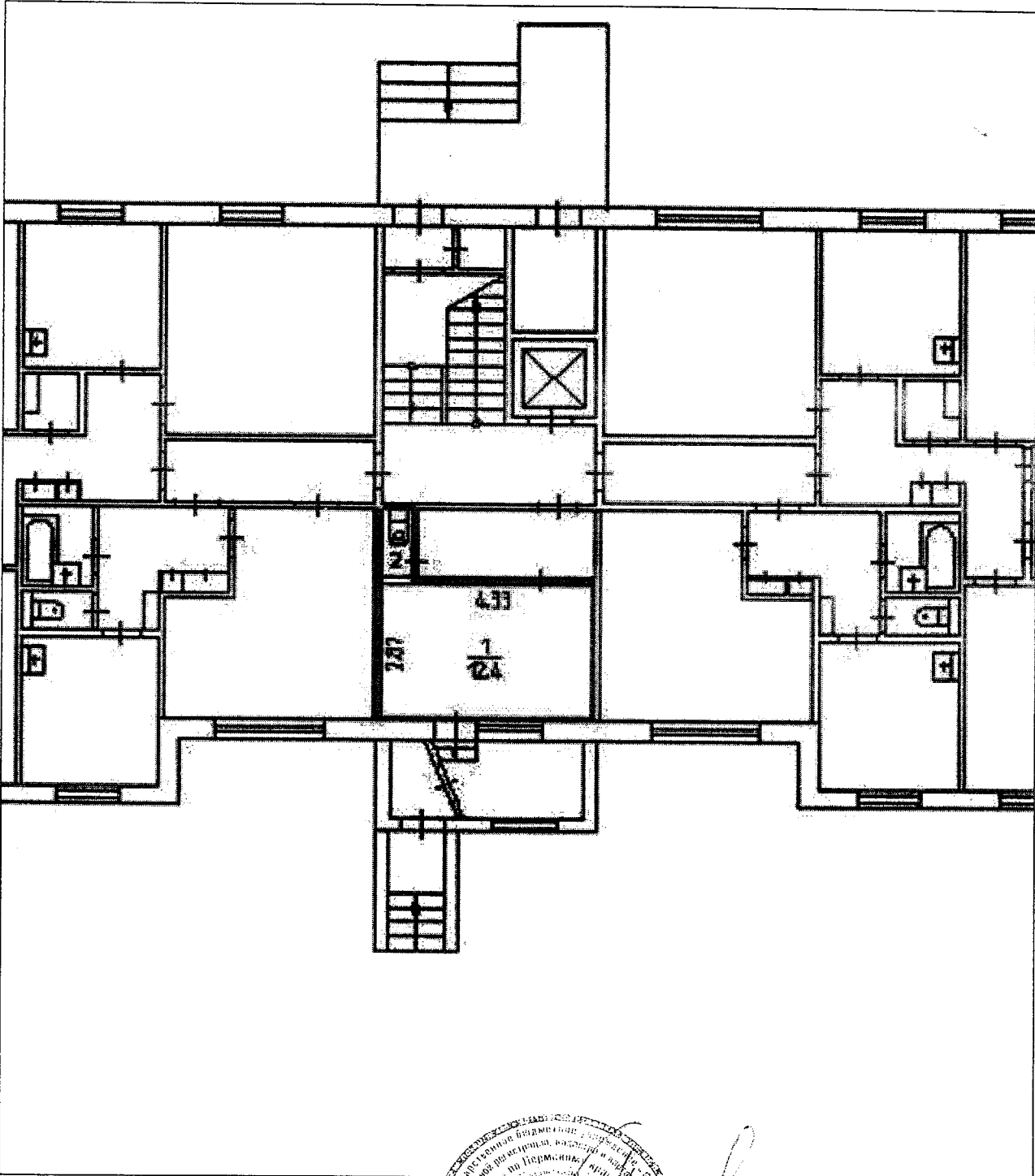
КАДАСТРОВЫЙ ПАСПОРТ  
Помещения

Лист № 2, всего листов 2

Кадастровый номер 59:01:4311770:8173


Инвентарный номер (ранее присвоенный учетный номер) 14294

2. План расположения помещения на этаже



Масштаб 1:87

Инженер II категории  
(полное наименование должности)



Ю. А. Шаманова  
(инициалы, фамилия)

ФОТОПРИЛОЖЕНИЕ

