

филиал федерального государственного бюджетного учреждения "Федеральная кадастровая палата Федеральной службы государственной регистрации, кадастра и картографии" по Пермскому краю  
(полное наименование органа кадастрового учета)

**КАДАСТРОВЫЙ ПАСПОРТ ЗЕМЕЛЬНОГО УЧАСТКА**

"17" июня 2014 г. № 5900/201/14-358633


КП.1

1	Кадастровый номер: 59:01:0911481:110 ✓	2	Лист № 1	3	Всего листов: 3
4	Номер кадастрового квартала: 59:01:0911481				
<b>Общие сведения</b>					
5	Предыдущие номера: —	6	Дата внесения номера в государственный кадастр недвижимости: 17.06.2014		
7	—				
8	Местоположение: Пермский край, г. Пермь, ул. Бригадирская, уч. 226				
9	Категория земель: Земли населенных пунктов				
10	Разрешенное использование: под проезды, разворотные площадки и озеленение				
11	Площадь: 763 +/- 6 кв. м ✓				
12	Кадастровая стоимость (руб.): 432979.61 ✓				
13	Сведения о правах: —				
14	Особые отметки: В связи с отсутствием обременений и частей земельного участка разделы КП.3, КП.4 по данному земельному участку не могут быть предоставлены. Сведения о зонах прилагаются на листе № 2				
15	Сведения о природных объектах: —				
16	Дополнительные сведения для регистрации прав на образованные земельные участки	16.1	Номера образованных участков: 59:01:0911481:110		
		16.2	Номер участка, преобразованного в результате выдела: —		
		16.3	Номера участков, подлежащих снятию с кадастрового учета: —		
		16.4	Характер сведений государственного кадастра недвижимости (статус записи о земельном участке): Сведения о земельном участке носят временный характер. Дата истечения срока действия временного характера - 18.06.2019.		

Инженер II категории  
(наименование должности)



Л. Д. Баширова  
(инициалы, фамилия)



**КАДАСТРОВЫЙ ПАСПОРТ ЗЕМЕЛЬНОГО УЧАСТКА**


"17" июня 2014 г. № 5900/201/14-358633

КП.1

1	Кадастровый номер: <u>59:01:0911481:110</u>		2	Лист № <u>2</u>	3	Всего листов: <u>3</u>
Сведения о территориальных зонах и зонах с особыми условиями использования территорий						
14	№	Описание зоны				
	п/п.					
	1	2				
1	Земельный участок входит в территориальную зону: "Зона производственно-коммунальных объектов IV класса вредности (ПК-4)", 59.01.1.23, сведения о которой внесены в государственный кадастр недвижимости на основании "О внесении изменений в решение Пермской городской Думы от 26.06.2007 N 143 "Об утверждении Правил землепользования и застройки города Перми" от 28.01.2014 № 5.					

Инженер II категории

(наименование должности)




Л. Д. Баширова

(инициалы, фамилия)

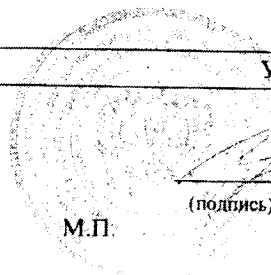

КАДАСТРОВЫЙ ПАСПОРТ ЗЕМЕЛЬНОГО УЧАСТКА

"17" июня 2014 г. № 5900/201/14-358633

КП.2

1	Кадастровый номер: <u>59:01:0911481:110</u>	2	Лист № <u>3</u>	3	Всего листов: <u>3</u>
План (чертеж, схема) земельного участка					
4					
5	Масштаб <u>1:300</u>	Условные знаки: —			

Инженер II категории  
(наименование должности)

  
М.П.   
(подпись)

Л. Д. Баширова  
(инициалы, фамилия)