

филиал федерального государственного бюджетного учреждения "Федеральная кадастровая палата Федеральной службы государственной регистрации, кадастра и картографии" по Пермскому краю

(наименование органа кадастрового учета)

КАДАСТРОВЫЙ ПАСПОРТ ЗЕМЕЛЬНОГО УЧАСТКА (выписка из государственного кадастра недвижимости)


В.1

12.07.2012 № 5900/201/12-178356

1	Кадастровый номер 59:01:4411058:364			2	Лист № 1	3	Всего листов: 3	
Общие сведения								
4	Предыдущие номера: —			6	Дата внесения номера в государственный кадастр недвижимости: 12.07.2012			
5	—							
7	Местоположение: Пермский край, г. Пермь, Свердловский район, северо-восточнее участка по Бродовскому тракту, 156							
8	Категория земель:							
8.1	Земли сельскохозяйственного назначения	Земли населенных пунктов	Земли промышленности, энергетики, транспорта, связи, радиовещания, телевидения, информатики, земли для обеспечения космической деятельности, земли обороны, безопасности и земли иного специального назначения	Земли особо охраняемых территорий и объектов	Земли лесного фонда	Земли водного фонда	Земли запаса	Категория не установлена
8.2	—	весь	—	—	—	—	—	—
9	Разрешенное использование: Для организации стоянки большегрузных машин							
10	Фактическое использование/характеристика деятельности: —							
11	Площадь: 11136+/-25 кв. м	12	Кадастровая стоимость (руб.): 63367403.52	13	Удельный показатель кадастровой стоимости (руб./м²): 5690.32	14	Система координат: МСК59 (Зона 2)	
15	Сведения о правах: —							
16	Особые отметки: В связи с отсутствием обременений и частей земельного участка разделы В.3, В.4 по данному земельному участку не могут быть предоставлены.							
16	Сведения о зонах прилагаются на листе № 2							
17	—							
18	Дополнительные сведения для регистрации прав на образованные земельные участки		18.1	Номера образованных участков: 59:01:4411058:364				
			18.2	Номер участка, преобразованного в результате выдела: —				
			18.3	Номера участков, подлежащих снятию с кадастрового учета: —				

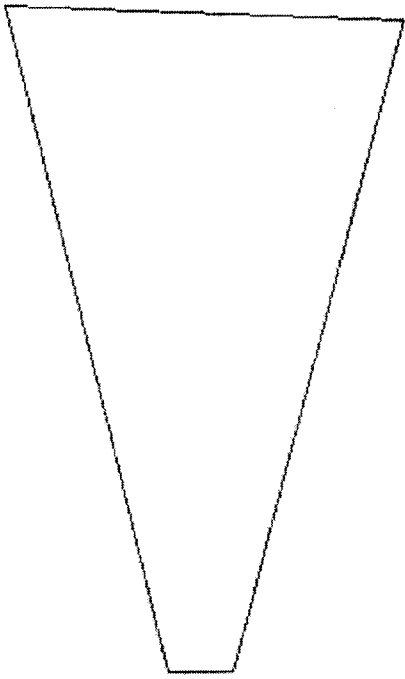
77 029 2014
20
Специалист ДЗО
Аполонкина Е.Р.
Дорого

Заместитель начальника отдела
(наименование должности)




Ю. В. Исаева
(инициалы, фамилия)

КАДАСТРОВЫЙ ПАСПОРТ ЗЕМЕЛЬНОГО УЧАСТКА (выписка из государственного кадастра недвижимости)
12.07.2012 № 5900/201/12-178356

1	Кадастровый номер 59:01:4411058:364	2	Лист № 3	3	Всего листов: 3
4	План (чертеж, схема) земельного участка 				
5	Масштаб 1:2000 Условия: _____				

Заместитель начальника отдела
(наименование должности)




Ю. В. Исаева
(инициалы, фамилия)

КАДАСТРОВЫЙ ПАСПОРТ ЗЕМЕЛЬНОГО УЧАСТКА (выписка из государственного кадастра недвижимости)
 12.07.2012 № 5900/201/12-178356

В.1

1	Кадастровый номер 59:01:4411058:364	2	Лист № 2	3	Всего листов: 3
Сведения о территориальных зонах и зонах с особыми условиями использования территорий					
	№ п/п.	Описание зоны			
16	1	2			
	1	Земельный участок входит в территориальную зону: "Природно-рекреационные зоны, Зона рекреационно-ландшафтных территорий, Р-2", 59.01.1.30, сведения о которой внесены в государственный кадастр недвижимости на основании Решение об утверждении Правил землепользования и застройки города Перми от 26.06.2007 № 143.			

Заместитель начальника отдела
 (наименование должности)



Ю. В. Исаева
 (инициалы, фамилия)