

филиал федерального государственного бюджетного учреждения "Федеральная кадастровая палата Федеральной службы государственной регистрации, кадастра и картографии" по Пермскому краю
(полное наименование органа кадастрового учета)

КАДАСТРОВЫЙ ПАСПОРТ ЗЕМЕЛЬНОГО УЧАСТКА


КП.1

"29" августа 2014 г. № 5900/201/14-535341

| | | | | | |
|----------------|---|------|---|---|-----------------|
| 1 | Кадастровый номер: 59:01:2912503:320 | 2 | Лист № 1 | 3 | Всего листов: 3 |
| 4 | Номер кадастрового квартала: 59:01:2912503 | | | | |
| Общие сведения | | | | | |
| 5 | Предыдущие номера: — | 6 | Дата внесения номера в государственный кадастр недвижимости: 29.08.2014 | | |
| 7 | — | | | | |
| 8 | Местоположение: Пермский край, г. Пермь, Орджоникидзевский р-н, ул. Коспашская, 13 | | | | |
| 9 | Категория земель: Земли населенных пунктов | | | | |
| 10 | Разрешенное использование: Для организации проезда к офису | | | | |
| 11 | Площадь: 115+/-1 кв. м | | | | |
| 12 | Кадастровая стоимость (руб.): 65259.05 | | | | |
| 13 | Сведения о правах: — | | | | |
| 14 | Особые отметки: В связи с отсутствием обременений и частей земельного участка разделы КП.3, КП.4 по данному земельному участку не могут быть предоставлены. Сведения о зонах прилагаются на листе № 2 | | | | |
| 15 | Сведения о природных объектах: — | | | | |
| 16 | Дополнительные сведения для регистрации прав на образованные земельные участки | 16.1 | Номера образованных участков: 59:01:2912503:320 | | |
| | | 16.2 | Номер участка, преобразованного в результате выдела: — | | |
| | | 16.3 | Номера участков, подлежащих снятию с кадастрового учета: — | | |
| | | 16.4 | Характер сведений государственного кадастра недвижимости (статус записи о земельном участке): Сведения о земельном участке носят временный характер. Дата истечения срока действия временного характера - 30.08.2019. | | |

Инженер II категории
(наименование должности)

М.П.


(подпись)

Л. Д. Баширова
(инициалы, фамилия)

ВЕРНО
Главный специалист ДЗО
Григорьев Д. И.
08 СЕН 2014

КАДАСТРОВЫЙ ПАСПОРТ ЗЕМЕЛЬНОГО УЧАСТКА


"29" августа 2014 г. № 5900/201/14-535341

КП.1

| | | | | | |
|----|--|---------------|-----------------|---|------------------------|
| 1 | Кадастровый номер: <u>59:01:2912503:320</u> | 2 | Лист № <u>2</u> | 3 | Всего листов: <u>3</u> |
| 14 | Сведения о территориальных зонах и зонах с особыми условиями использования территорий | | | | |
| | № п/п. | Описание зоны | | | |
| | 1 | 2 | | | |
| 1 | Земельный участок входит в территориальную зону: "Зона многоэтажной жилой застройки 4 этажа и выше (Ж-1)", 59.01.1.14, сведения о которой внесены в государственный кадастр недвижимости на основании "О внесении изменений в решение Пермской городской Думы от 26.06.2007 N 143 "Об утверждении Правил землепользования и застройки города Перми" от 28.01.2014 № 5. | | | | |

Инженер II категории

(наименование должности)



(подпись)

М.П.

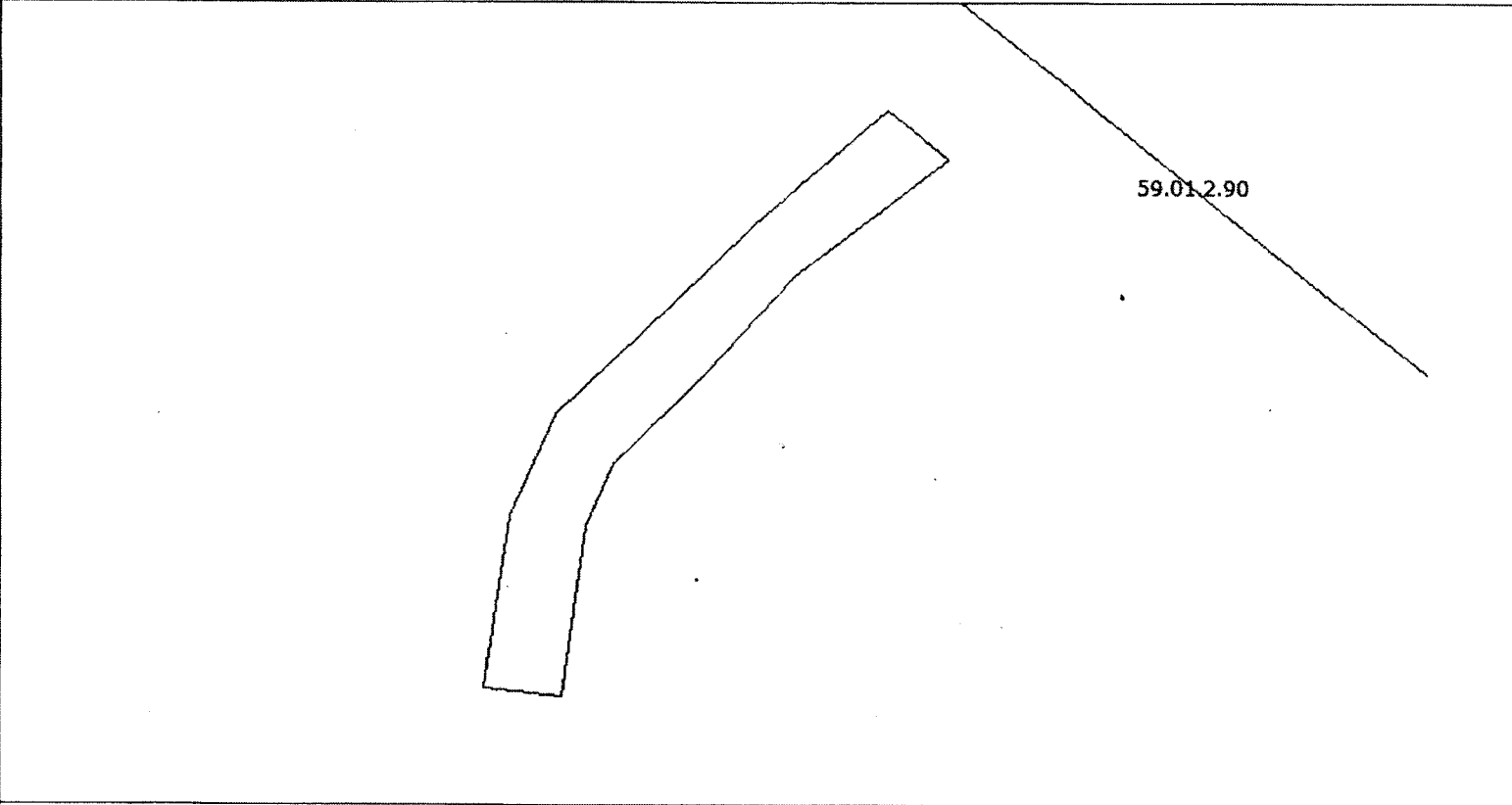
Л. Д. Баширова

(инициалы, фамилия)

КАДАСТРОВЫЙ ПАСПОРТ ЗЕМЕЛЬНОГО УЧАСТКА

КП.2

"29" августа 2014 г. № 5900/201/14-535341

| | | | | | |
|---|--|-------------------|-----------------|---|------------------------|
| 1 | Кадастровый номер: <u>59:01:2912503:320</u> | 2 | Лист № <u>3</u> | 3 | Всего листов: <u>3</u> |
| 4 | План (чертеж, схема) земельного участка  | | | | |
| 5 | Масштаб <u>1:300</u> | Условные знаки: — | | | |

Инженер II категории
(наименование должности)

М.П.


(подпись)

Л. Д. Баширова
(инициалы, фамилия)