

826

СВИДЕТЕЛЬСТВО

О ГОСУДАРСТВЕННОЙ РЕГИСТРАЦИИ ПРАВА

УПРАВЛЕНИЕ ФЕДЕРАЛЬНОЙ СЛУЖБЫ ГОСУДАРСТВЕННОЙ РЕГИСТРАЦИИ,
КАДАСТРА И КАРТОГРАФИИ ПО ПЕРМСКОМУ КРАЮ

Дата выдачи: "28" августа 2014 года

Документы-основания: • Постановление "О приеме жилых домов и объектов инженерной инфраструктуры акционерного общества открытого типа "Пермнефть" в муниципальную собственность" от 12.03.1997 №299, выдавший орган: Администрация города Перми

Субъект (субъекты) права: Муниципальное образование город Пермь

Вид права: Собственность

Объект права: помещение, назначение: нежилое, общая площадь 43,1 кв.м, этаж цокольный, номера на поэтажном плане 1,2,6-9, адрес (местонахождение) объекта: Пермский край, г.Пермь, Мотовилихинский район, бульв.Гагарина, д.58г

Кадастровый (или условный) номер: 59:01:4311902:5778

Существующие ограничения (обременения) права: не зарегистрировано

о чем в Едином государственном реестре прав на недвижимое имущество и сделок с ним "28" августа 2014 года сделана запись регистрации № 59-59-01/212/2014-011


Регистратор

Козицына Е. В.



(подпись)

59- БД 423907



25.06
КП.1

КАДАСТРОВЫЙ ПАСПОРТ
помещения
(выписка из государственного кадастра недвижимости)

Лист №	1	Всего листов:	2
--------	---	---------------	---

"01" июля 2014 г. № 5900/201/14-389609	
Кадастровый номер:	59:01:4311902:5778
Номер кадастрового квартала:	59:01:4311902
Характер сведений государственного кадастра недвижимости (статус записи о помещении):	—

Описание объекта недвижимого имущества:

1	Кадастровый номер здания (сооружения), в котором расположено помещение:	59:01:4311902:148
2	Этаж (этажи), на котором расположено помещение:	Цокольный этаж № -
3	Общая площадь помещения:	43.1
4	Местоположение:	Пермский край, г. Пермь, Мотовилихинский район, б-р Гагарина, д. 58г
5	Назначение:	Нежилое (жилое, нежилое)
6	Вид жилого помещения в многоквартирном доме:	— (комната, квартира)
7	Кадастровый номер квартиры, в которой расположена комната:	—
8	Кадастровая стоимость (руб.):	87200.78
9	Предыдущие кадастровые (условные) номера объекта недвижимого имущества:	8558, 1,2,6-9
10	Особые отметки:	
11	Наименование органа кадастрового учета:	филиал федерального государственного бюджетного учреждения "Федеральная кадастровая палата Федеральной службы государственной регистрации, кадастра и картографии" по Пермскому краю

инженер	Л. А. Кулаков
(полное наименование должности)	(инициалы, фамилия)

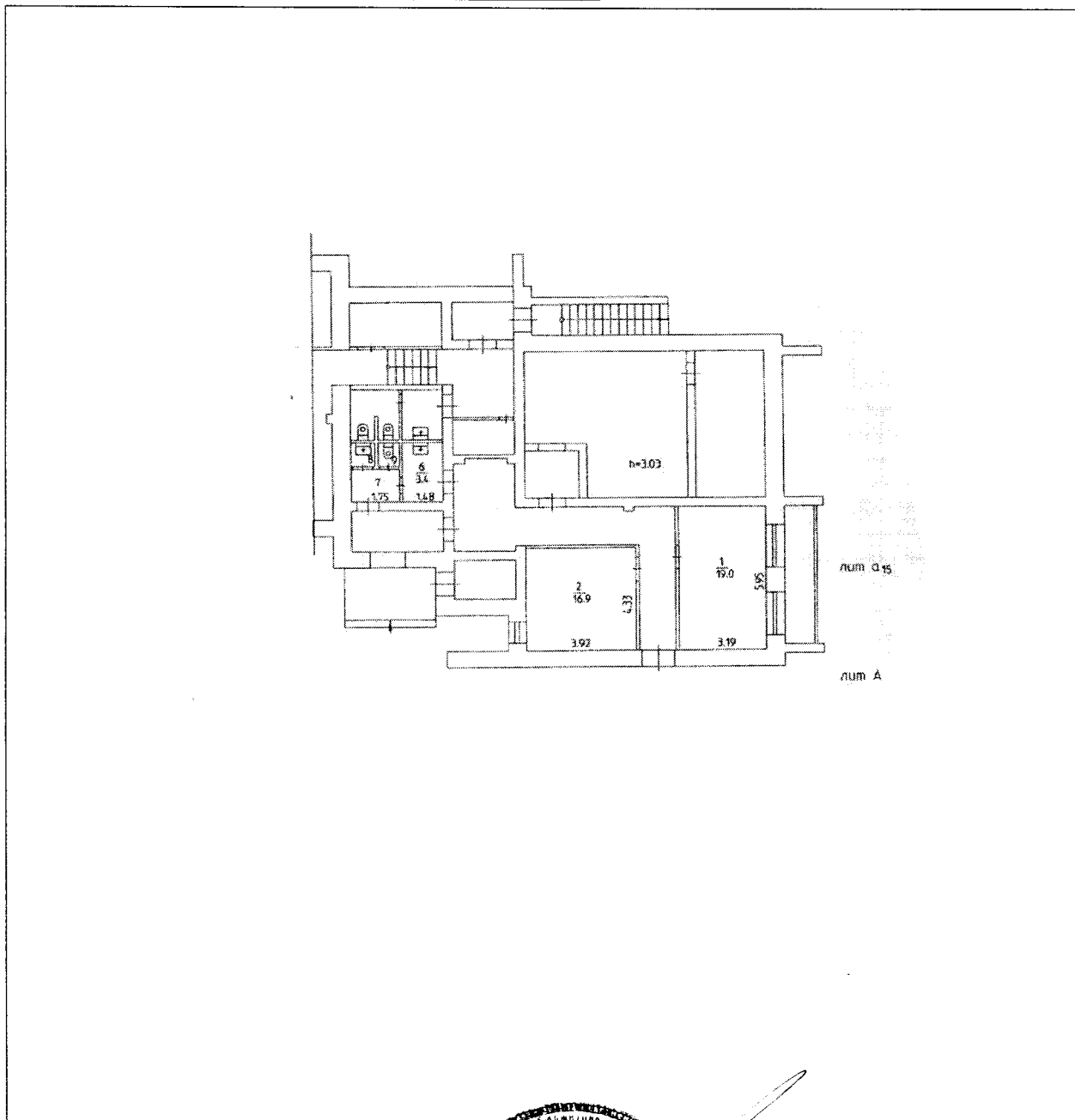


КАДАСТРОВЫЙ ПАСПОРТ
 помещения
 (выписка из государственного кадастра недвижимости)

Лист №	2	Всего листов:	2
--------	---	---------------	---


"01" июля 2014 г. № 5900/201/14-389609	
Кадастровый номер:	59:01:4311902:5778

План расположения помещения на этаже Цокольный этаж № -:



Масштаб 1: 247

инженер (полное наименование должности)	Л. А. Кулаков (инициалы, фамилия)
--	--------------------------------------



Нежилые помещения в цоколе жилого дома (лит.А), назначение: нежилое, общая площадь 43,1 кв.м., номера на поэтажном плане 1,2,6-9, адрес объекта: Пермский край, Г. Пермь, Мотовилихинский район, Бульвар Гагарина, д. 58г


Фотография 1




Фотография 2



Фотография 3




Фотография 4



Фотография 5




Фотография 6



Фотография 7



Фотография 8




Фотография 9



Фотография 10



Фотография 11



Фотография 12

