

1961, 521.6/2 Пермь

44.2

СВИДЕТЕЛЬСТВО

О ГОСУДАРСТВЕННОЙ РЕГИСТРАЦИИ ПРАВА

Управление Федеральной службы государственной регистрации, кадастра и картографии по Пермскому краю

Дата выдачи: "06" июля 2011 года

Документы-основания: • Выписка из Единого реестра муниципальной собственности от 16.06.2011 №СЭД-19-28-1666

• Решение малого Совета Пермского городского Совета народных депутатов №115 от 08.06.1993г.

Субъект (субъекты) права: Муниципальное образование город Пермь

Вид права: Собственность


Объект права: Нежилое помещение, назначение: нежилое, общая площадь 42,1 кв. м, этаж подвал, номера на поэтажном плане 1,2,3, адрес объекта: Пермский край, г.Пермь, Свердловский район, ул.Глеба Успенского, д.4

Кадастровый (или условный) номер: 59-59-21/071/2011-537

Существующие ограничения (обременения) права: не зарегистрировано о чем в Едином государственном реестре прав на недвижимое имущество и сделок с ним "06" июля 2011 года сделана запись регистрации № 59-59-21/071/2011-537

Регистратор


Сагидуллина Е.Л.



М.П. (подпись)

Е.Л. Сагидуллина

066255



КАДАСТРОВЫЙ ПАСПОРТ ПОМЕЩЕНИЯ

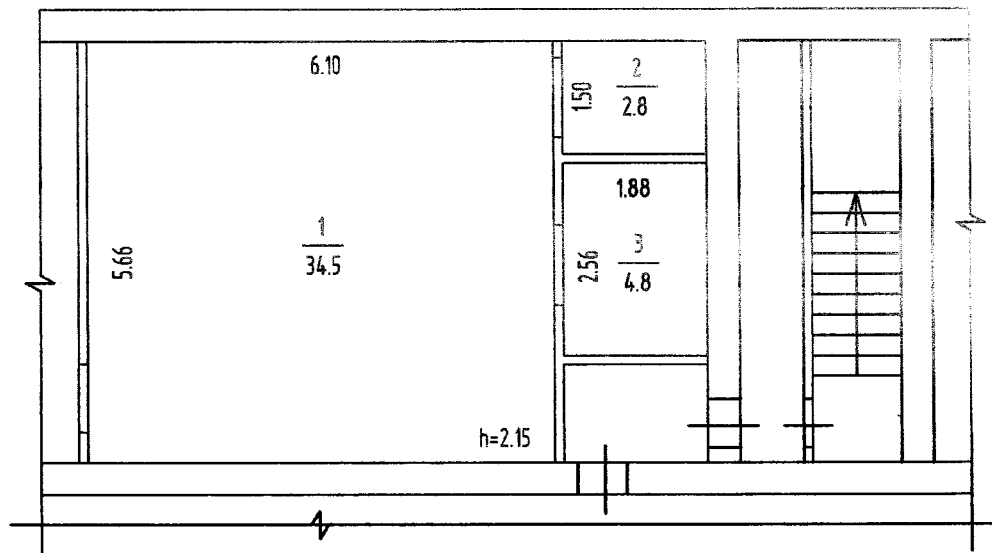
Лист № 2, всего листов 2

Кадастровый номер _____

Инвентарный номер (ранее присвоенный учетный номер)

57:401:002:000086740:0000:20001


2. План расположения помещения на этаже



Лит. А

Масштаб 1:100

И.о. заместителя директора
по производству


(подпись)

Т.Ю. Бирина
(инициалы, фамилия)

ФОТОМАТЕРИАЛЫ

Общий вид на здание с улицы с номером дома с левого торца



Общий вид улицы с левого торца



Общий вид на здание с улицы с номером дома с правого торца



Общий вид улицы с правого торца



Вид на дом и внутренний двор в сторону ул. Пионерская



Вид на дом и внутренний двор в сторону ул. Глеба Успенского

