



164

СВИДЕТЕЛЬСТВО

О ГОСУДАРСТВЕННОЙ РЕГИСТРАЦИИ ПРАВА

УПРАВЛЕНИЕ ФЕДЕРАЛЬНОЙ СЛУЖБЫ ГОСУДАРСТВЕННОЙ РЕГИСТРАЦИИ,
КАДАСТРА И КАРТОГРАФИИ ПО ПЕРМСКОМУ КРАЮ

Дата выдачи:

"25" февраля 2014 года

Документы-основания: • Постановление администрации города Перми №1656 от
30.11.1993г. с приложением

Субъект (субъекты) права: Муниципальное образование город Пермь

Вид права: Собственность

Объект права: Помещение, назначение: нежилое помещение, общая площадь 46,7 кв.м, этаж
1, адрес (местонахождение) объекта: Пермский край, г.Пермь, Свердловский район,
ул.Солдатова, д.32

Кадастровый (или условный) номер: 59:01:4410946:4749


Существующие ограничения (обременения) права: не зарегистрировано

о чем в Едином государственном реестре прав на недвижимое имущество и сделок с ним "25"
февраля 2014 года сделана запись регистрации № 59-59-01/203/2014-865

Регистратор

Гельфенбуйм О. А.

М.П.



59-БД 222008

12.02

Республика _____ РОССИЯ _____
Край (область) _____ ПЕРМСКИЙ _____
Город (район) _____ ПЕРМЬ _____
Район в городе (посёлок в районе) СВЕРДЛОВСКИЙ _____

ТЕХНИЧЕСКИЙ ПАСПОРТ НЕЖИЛОГО ПОМЕЩЕНИЯ

В доме № 32 по ул. Солдатова (Литер Б)
(местоположение объекта учёта)

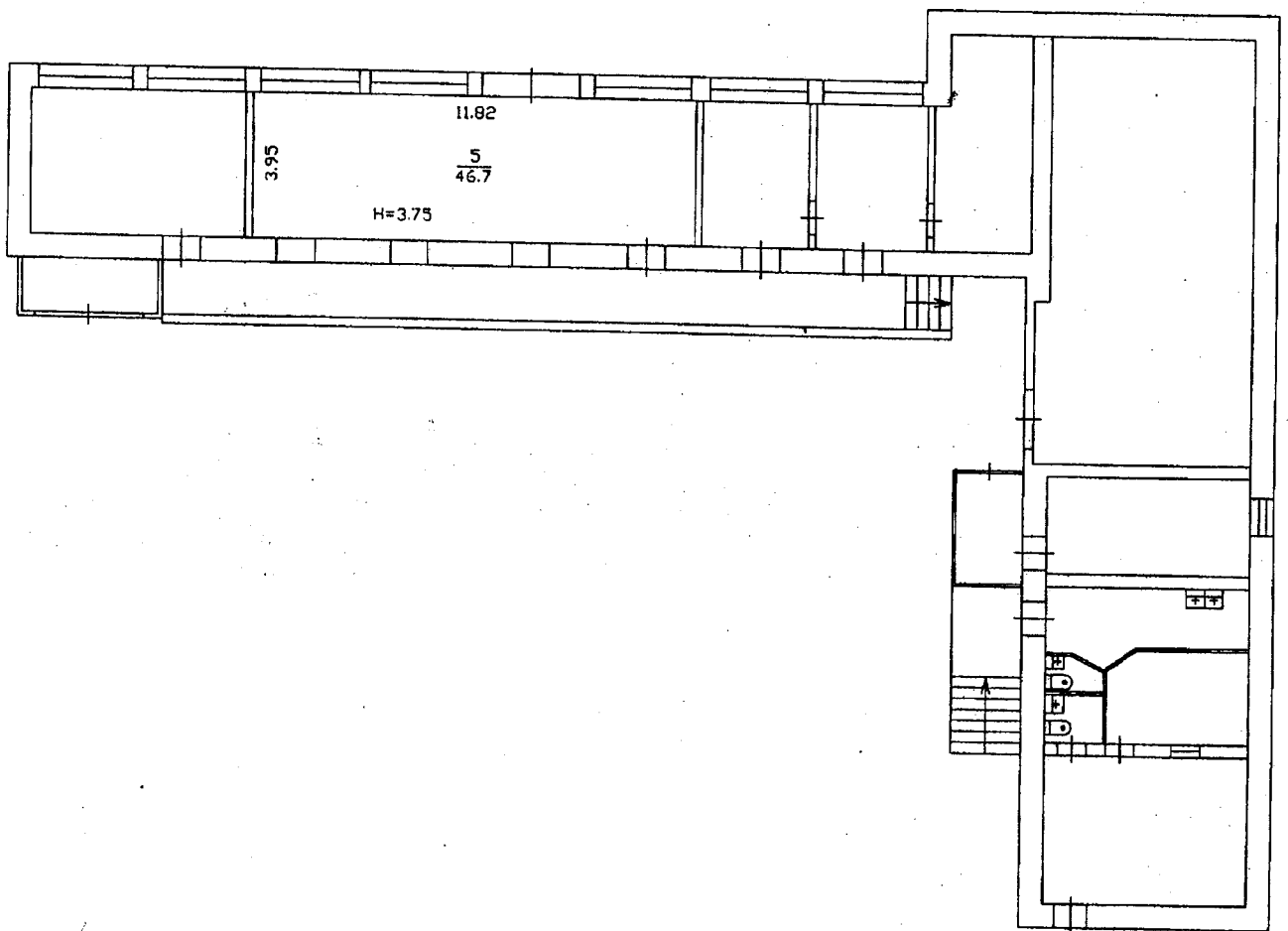
Инвентарный номер	26305					
Кадастровый номер						
	А	Б	В	Г	Д	Е

Технический паспорт составлен по состоянию на

« 28 » 11 2006 года
(указывается дата обследования объекта учёта)

Район Свердловский кв. N _____
ПЛАН
помещения, находящегося в городе Перми
по ул. Солдатова N 32

I этаж



Лит Б



Масштаб 1:200 "28" 11 2006 Исполнитель Никитина

ФОТОМАТЕРИАЛЫ

Общий вид на здание лит. Б со двора с объектом оценки




Общий вид на здание лит. Б со двора на ул. Солдатова



Общий вид входа в помещение



Общий вид входа в помещение



Внутренний вид помещений



Внутренний вид помещений

