



СВИДЕТЕЛЬСТВО О ГОСУДАРСТВЕННОЙ РЕГИСТРАЦИИ ПРАВА

Управление Федеральной службы государственной регистрации,
кадастра и картографии по Пермскому краю

Дата выдачи:

"15" ноября 2013 года

Документы-основания: • Постановление Верховного Совета Российской Федерации №3020-1 от 27.12.1991г. " О разграничении государственной собственности в Российской Федерации на федеральную собственность, государственную собственность республик в составе Российской Федерации, краев, областей, автономной области, автономных округов, городов Москвы и Санкт-Петербурга и муниципальную собственность " с приложением

• Решение "О включении в состав муниципальной собственности г.Перми жилого фонда Дзержинского, Мотовилихинского, Орджоникидзевского, Свердловского районов" от 18.05.1993 №106, выдавший орган: Малый Совет Пермского городского Совета народных депутатов

Субъект (субъекты) права: Муниципальное образование город Пермь

Вид права: Собственность

Объект права: Помещения, назначение: нежилое, общая площадь 18,3 кв.м, этаж 1, адрес (местонахождение) объекта: Пермский край, г.Пермь, Мотовилихинский район, ул.Уинская, д.8

Кадастровый (или условный) номер: 59:01:4311752:10196

Существующие ограничения (обременения) права: не зарегистрировано


о чем в Едином государственном реестре прав на недвижимое имущество и сделок с ним "15" ноября 2013 года сделана запись регистрации № 59-59-01/024/2013-734

Регистратор

Гельфенбуйм О. А.

М.П.

(подпись)



59-БД 098554

КАДАСТРОВЫЙ ПАСПОРТ
помещения
(выписка из государственного кадастра недвижимости)

Лист №	1	Всего листов:	2
--------	---	---------------	---

"18" июля 2013 г. № 5900/201/13-314741	
Кадастровый номер:	59:01:4311752:10196
Номер кадастрового квартала:	59:01:4311752
Характер сведений государственного кадастра недвижимости (статус записи о помещении):	—

Описание объекта недвижимого имущества:

1	Кадастровый номер здания (сооружения), в котором расположено помещение:	59:01:4311752:9917
2	Этаж (этажи), на котором расположено помещение:	Этаж № 1
3	Общая площадь помещения:	18.3
4	Местоположение:	Пермский край, г. Пермь, Мотовилихинский район, ул. Уинская, д. 8
5	Назначение:	Нежилое (жилое, нежилое)
6	Вид жилого помещения в многоквартирном доме:	— (комната, квартира)
7	Кадастровый номер квартиры, в которой расположена комната:	—
8	Кадастровая стоимость (руб.):	667495.98
9	Предыдущие кадастровые (условные) номера объекта недвижимого имущества:	14777, 56,57
10	Особые отметки:	
11	Наименование органа кадастрового учета:	филиал федерального государственного бюджетного учреждения "Федеральная кадастровая палата Федеральной службы государственной регистрации, кадастра и картографии" по Пермскому краю

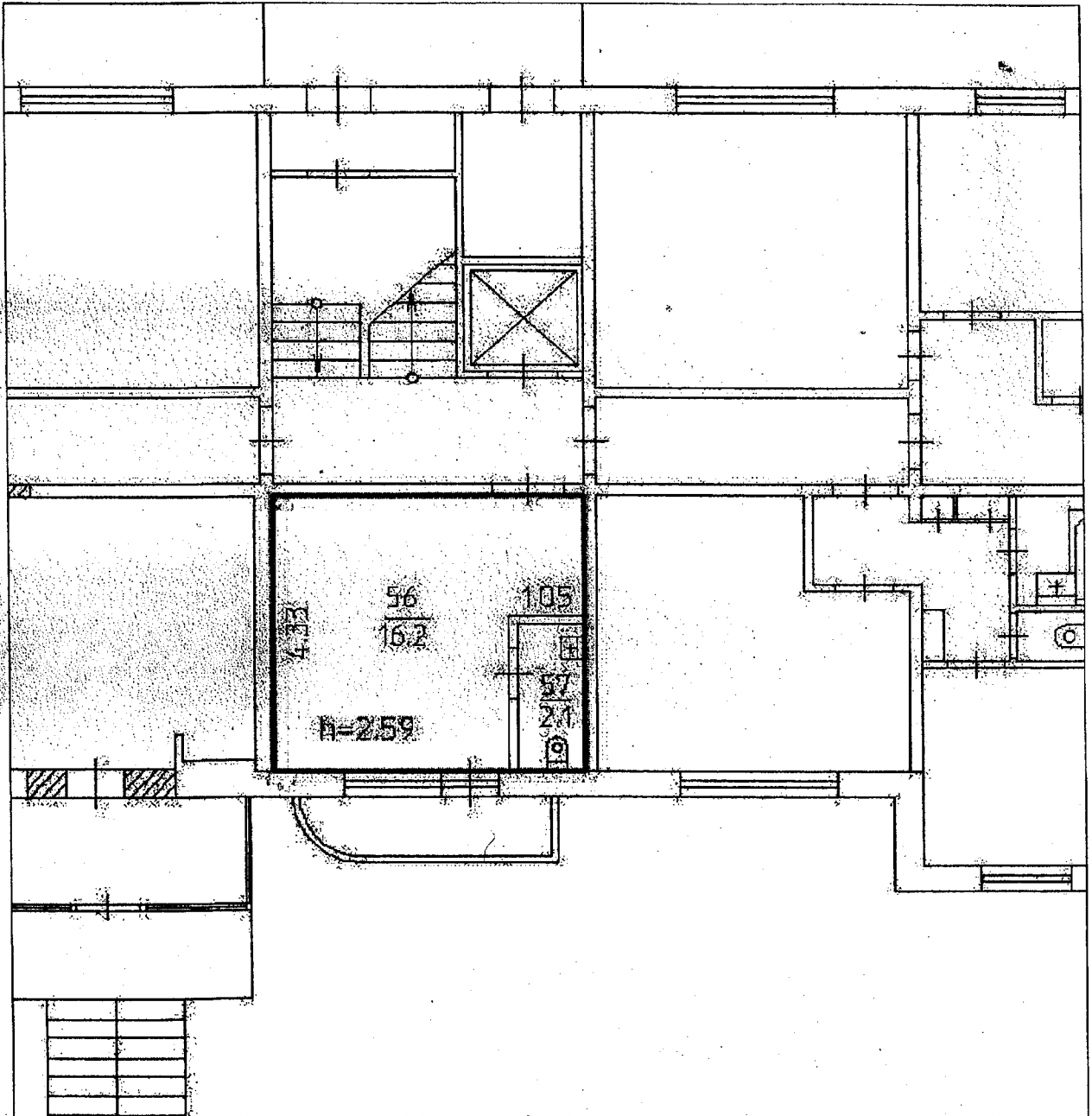
Инженер II категории (полное наименование должности)		А. С. Добрава (инициалы, фамилия)
---	--	--------------------------------------

КАДАСТРОВЫЙ ПАСПОРТ
 помещения
 (выписка из государственного кадастра недвижимости)

Лист №	2	Всего листов:	2
--------	---	---------------	---


"18" июля 2013 г. № 5900/201/13-314741	
Кадастровый номер:	59:01:4311752:10196

План расположения помещения на этаже Этаж № 1:



Масштаб 1: 93

Инженер II категории (полное наименование должности)	А. С. Добрава (инициалы, фамилия)
---	--------------------------------------



ФОТОГРАФИИ ОБЪЕКТА ОЦЕНКИ

Фото 1. Вход в подъезд дома




Фото 2. Вход в помещение объекта оценки




Фото 3-4. Общий вид помещения




Фото 4.




Фото 5.




Фото 6-7. Санузел




Фото 7.

Фото 8. Встроенный шкаф

