

СВИДЕТЕЛЬСТВО

О ГОСУДАРСТВЕННОЙ РЕГИСТРАЦИИ ПРАВА

Управление Федеральной службы государственной регистрации,
кадастра и картографии по Пермскому краю

повторное взамен свидетельства: серия 59 БА № 677187, дата выдачи 29.08.2007

Дата выдачи: "31" мая 2012 года

Документы-основания: • Решение "Об утверждении перечня нежилых помещений, передаваемых в муниципальную собственность г.Пермь" от 08.06.1993 №115, выданный орган: Малый Совет Пермского городского Совета народных депутатов

• Выписка из реестра муниципальной собственности №19-19-6312/07-1 от 17.07.2007г

Субъект (субъекты) права: Муниципальное образование Город Пермь

Вид права: Собственность

Объект права: Нежилые помещения в подвале, (лит.А), назначение: нежилое, общая площадь 207,7 кв.м, номера на поэтажном плане 5-16, 23-25, приямки (лит.а9-а15), адрес (местонахождение) объекта: Пермский край, г.Пермь, Свердловский район, ул.Полины Осипенко д.50

Кадастровый (или условный) номер: 59-59-21/055/2007-221

Существующие ограничения (обременения) права: аренда

с чем в Едином государственном реестре прав на недвижимое имущество и сделок с ним "29" августа 2007 года сделана запись регистрации № 59-59-21/055/2007-221

Регистратор

Потапова Т.В.

М.П.

(подпись)

59-БГ 387862

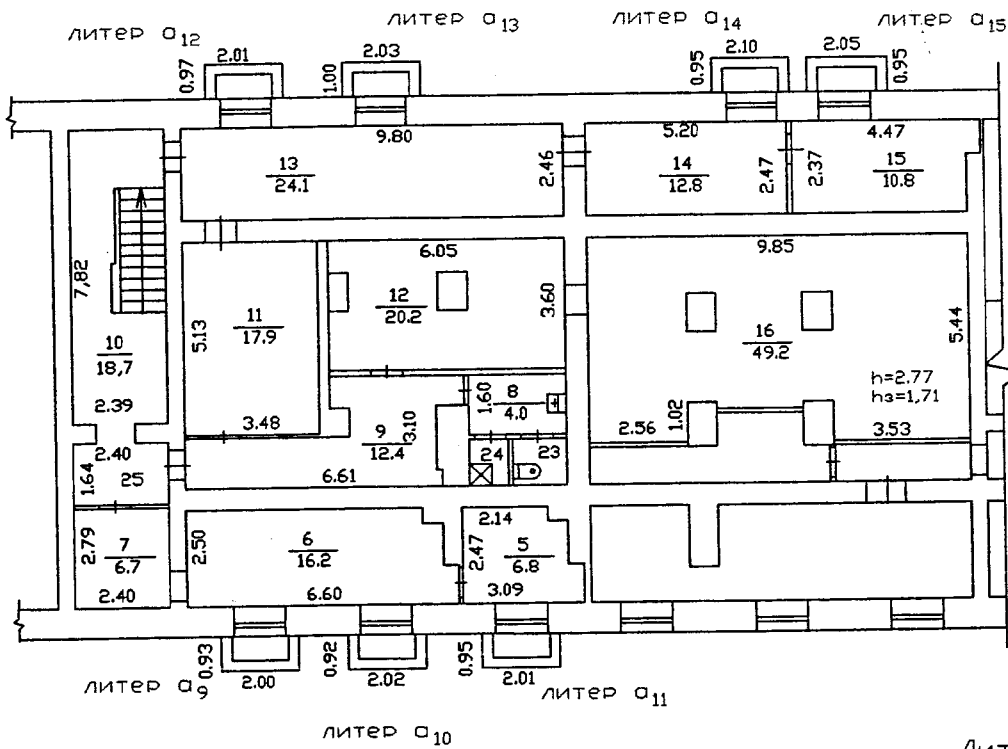


Район Свердловский кв. N 178

П Л А Н

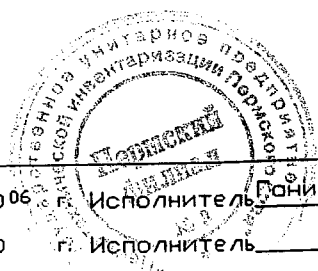
помещения, находящегося в городе Пермь
по ул. Полины Осипенко N 50

подвал



Литер А

Масштаб	<u>24 ноября</u>	<u>2006</u> г.	Исполнитель <u>Ганиева</u>
1:200		20	г. Исполнитель



Нежилые помещения в подвале жилого дома (лит.А), назначение: нежилое, общая площадь 207,2 кв.м., номера на поэтажном плане 5-16, 23-25, адрес объекта: Пермский край, Г. Пермь, Свердловский район, Ул. Полины Осипенко, д. 50

Фотография 1



Фотография 2



Фотография 3



Фотография 4




Фотография 5



Фотография 6



Фотография 7




Фотография 8




Фотография 9



Фотография 10



Фотография 11



Фотография 12

