

филиал федерального государственного бюджетного учреждения "Федеральная кадастровая палата Федеральной службы государственной регистрации, кадастра и картографии" по Пермскому краю

(полное наименование органа кадастрового учета)


КАДАСТРОВЫЙ ПАСПОРТ ЗЕМЕЛЬНОГО УЧАСТКА

КП.1

"30" января 2014 г. № 5900/201/14-47596

1	Кадастровый номер: <u>59:01:4311058:82</u>	2	Лист № <u>1</u>	3	Всего листов: <u>3</u>
4	Номер кадастрового квартала: <u>59:01:4311058</u>				
Общие сведения					
5	Предыдущие номера: <u>—</u>	6	Дата внесения номера в государственный кадастр недвижимости: <u>30.01.2014</u>		
7	<u>—</u>				
8	Местоположение: <u>Пермский край, г.Пермь, Мотовилихинский район, ул. 1905 года, 39</u>				
9	Категория земель: <u>Земли населенных пунктов</u>				
10	Разрешенное использование: <u>под автосервис некапитального типа</u>				
11	Площадь: <u>320+/-4 кв. м</u>				
12	Кадастровая стоимость (руб.): <u>5291414.4</u>				
13	Сведения о правах: <u>—</u>				
14	Особые отметки: <u>В связи с отсутствием обременений и частей земельного участка разделы КП.3, КП.4 по данному земельному участку не могут быть предоставлены. Сведения о зонах прилагаются на листе № 2</u>				
15	Сведения о природных объектах: <u>—</u>				
16	Дополнительные сведения для регистрации прав на образованные земельные участки	16.1	Номера образованных участков: <u>59:01:4311058:82</u>		
		16.2	Номер участка, преобразованного в результате выдела: <u>—</u>		
		16.3	Номера участков, подлежащих снятию с кадастрового учета: <u>—</u>		
		16.4	Характер сведений государственного кадастра недвижимости (статус записи о земельном участке): <u>Сведения о земельном участке носят временный характер. Дата истечения срока действия временного характера - 31.01.2019.</u>		

Инженер II категории
(наименование должности)



Ю. А. Шаманова
(инициалы, фамилия)


КАДАСТРОВЫЙ ПАСПОРТ ЗЕМЕЛЬНОГО УЧАСТКА

КП.1

"30" января 2014 г. № 5900/201/14-47596

1	Кадастровый номер: <u>59:01:4311058:82</u>	2	Лист № <u>2</u>	3	Всего листов: <u>3</u>
Сведения о территориальных зонах и зонах с особыми условиями использования территорий					
	№ п/п.	Описание зоны			
14	1	2			
	1	Земельный участок входит в территориальную зону: "Центральные общественно-деловые и коммерческие зоны, Зона обслуживания и деловой активности местного значения, Ц-2", 59.01.1.1, сведения о которой внесены в государственный кадастр недвижимости на основании Решение об утверждении Правил землепользования и застройки города Перми от 26.06.2007 № 143.			

Инженер II категории
(наименование должности)

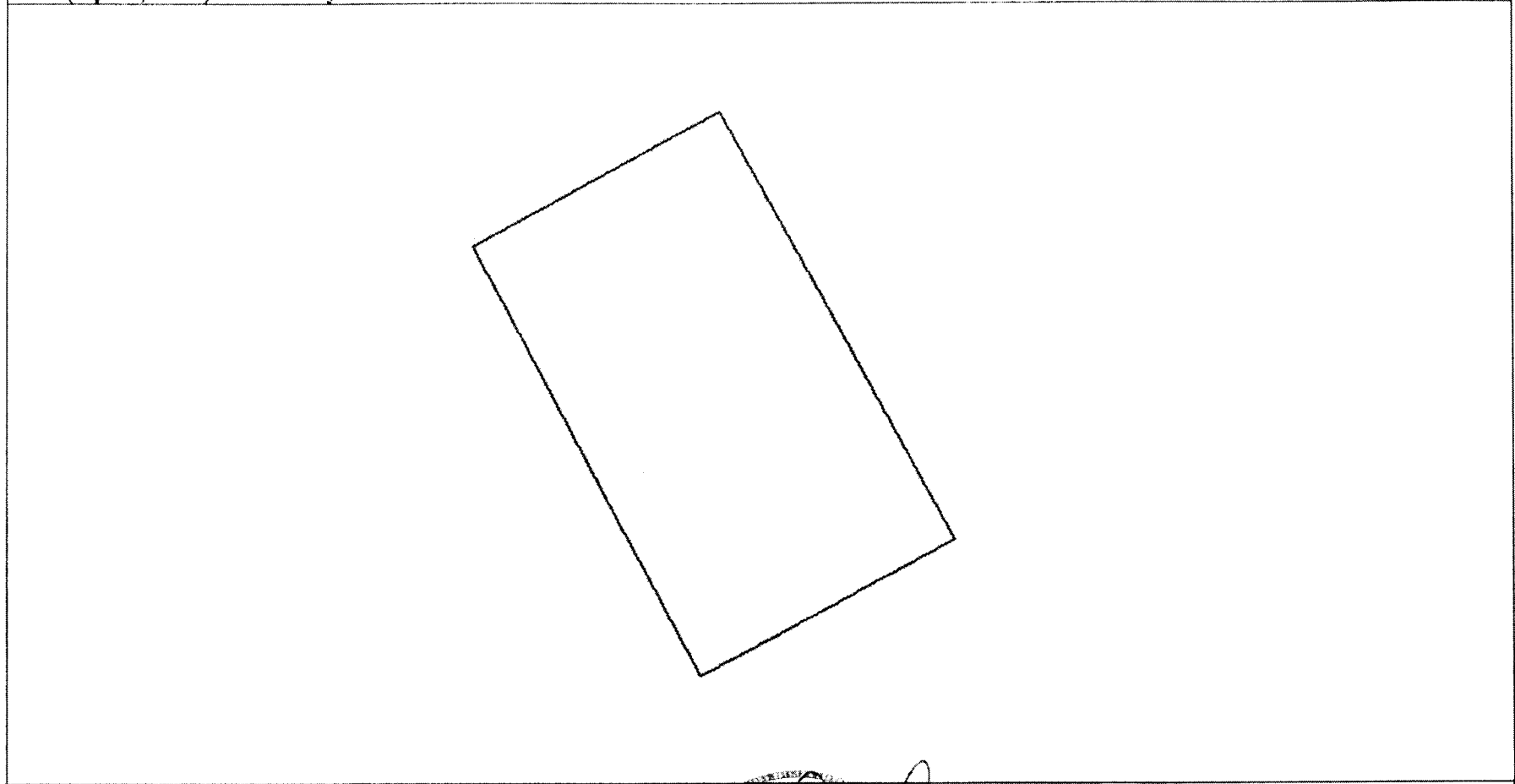


Ю. А. Шаманова
(инициалы, фамилия)


КАДАСТРОВЫЙ ПАСПОРТ ЗЕМЕЛЬНОГО УЧАСТКА

КП.2

"30" января 2014 г. № 5900/201/14-47596

1	Кадастровый номер: <u>59:01:4311058:82</u>	2	Лист № <u>3</u>	3	Всего листов: <u>3</u>
4	План (чертеж, схема) земельного участка 				
5	Масштаб <u>1:300</u>	Условные знаки: —			

Инженер II категории
(наименование должности)



Ю. А. Шаманова
(инициалы, фамилия)