

181

СВИДЕТЕЛЬСТВО

О ГОСУДАРСТВЕННОЙ РЕГИСТРАЦИИ ПРАВА

УПРАВЛЕНИЕ ФЕДЕРАЛЬНОЙ СЛУЖБЫ ГОСУДАРСТВЕННОЙ РЕГИСТРАЦИИ,
КАДАСТРА И КАРТОГРАФИИ ПО ПЕРМСКОМУ КРАЮ

17.03.2015

Дата выдачи:

Документы-основания: • Постановление "О передаче жилых зданий, объектов инженерной инфраструктуры, коммунального и культурно-бытового назначения "Машиностроитель" в муниципальную собственность" от 30.12.1994 №2299, выдавший орган: Администрация города Перми

Субъект (субъекты) права: Муниципальное образование город Пермь

Вид права: Собственность

Кадастровый(условный) номер: 59:01:3919038:2097

Объект права: Помещение, назначение: нежилое помещение, площадь 18,9 кв.м., этаж: 1, адрес (местонахождение) объекта: Пермский край, г.Пермь, Мотовилихинский район, ул.Целинная, д.33

Существующие ограничения (обременения) права: не зарегистрировано

О чем в Едином государственном реестре прав на недвижимое имущество и сделок с ним "17" марта 2015 года сделана запись регистрации № 59-59/001-59/001/201/2015-1340/1


КОПИЯ ВЕРНА
СПЕЦИАЛИСТ



Государственный регистратор

(подпись М.П.)


59-59/001-59/001/201/2015-1340/1



Обросова А. М.

59-БД 695446

11 02
№ 28898



41/3001/2015-224

20.01

филиал федерального государственного бюджетного учреждения "Федеральная кадастровая палата
Федеральной службы государственной регистрации, кадастра и картографии" по Пермскому краю

(полное наименование органа кадастрового учета)

КП.1


КАДАСТРОВЫЙ ПАСПОРТ
помещения
(выписка из государственного кадастра недвижимости)


Лист №	1	Всего листов:	2
--------	---	---------------	---

"23" января 2015 г. № 5900/201/15-45438	
Кадастровый номер:	59:01:3919038:2097
Номер кадастрового квартала:	59:01:3919038
Предыдущие номера:	15202
Дата внесения номера в государственный кадастр недвижимости:	22.01.2015

Описание помещения:

1	Кадастровый номер здания (сооружения), в котором расположено помещение:	59:01:3919038:47
2	Этаж (этажи), на котором (которых) расположено помещение:	Этаж № 1
3	Площадь помещения:	18.9
4	Адрес (описание местоположения):	Пермский край, г. Пермь, Мотовилихинский район, ул. Целинная, д. 33
5	Назначение:	Нежилое (жилое, нежилое)
6	Вид жилого помещения:	— (комната, квартира)
7	Кадастровый номер квартиры, в которой расположена комната:	—
8	Кадастровая стоимость (руб.):	101780.85
9	Сведения о правах: —	
10	Особые отметки: —	
11	Сведения о включении в реестр объектов культурного наследия: —	
12	Сведения о кадастровых инженерах: —	
13	Дополнительные сведения:	
	13.1	Кадастровые номера объектов недвижимости, образованных с объектом недвижимости —
	13.2	Кадастровые номера объектов недвижимости, образованных из объекта недвижимости —
13.3	Кадастровые номера объектов, подлежащих снятию с кадастрового учета —	
14	Характер сведений государственного кадастра недвижимости (статус записи о помещении): Сведения об объекте недвижимости имеют статус ранее учтенные	

инженер		Л. А. Кулаков
(полное наименование должности)	(подпись)	(инициалы, фамилия)



**КОПИЯ ВЕРНА
СПЕЦИАЛИСТ**

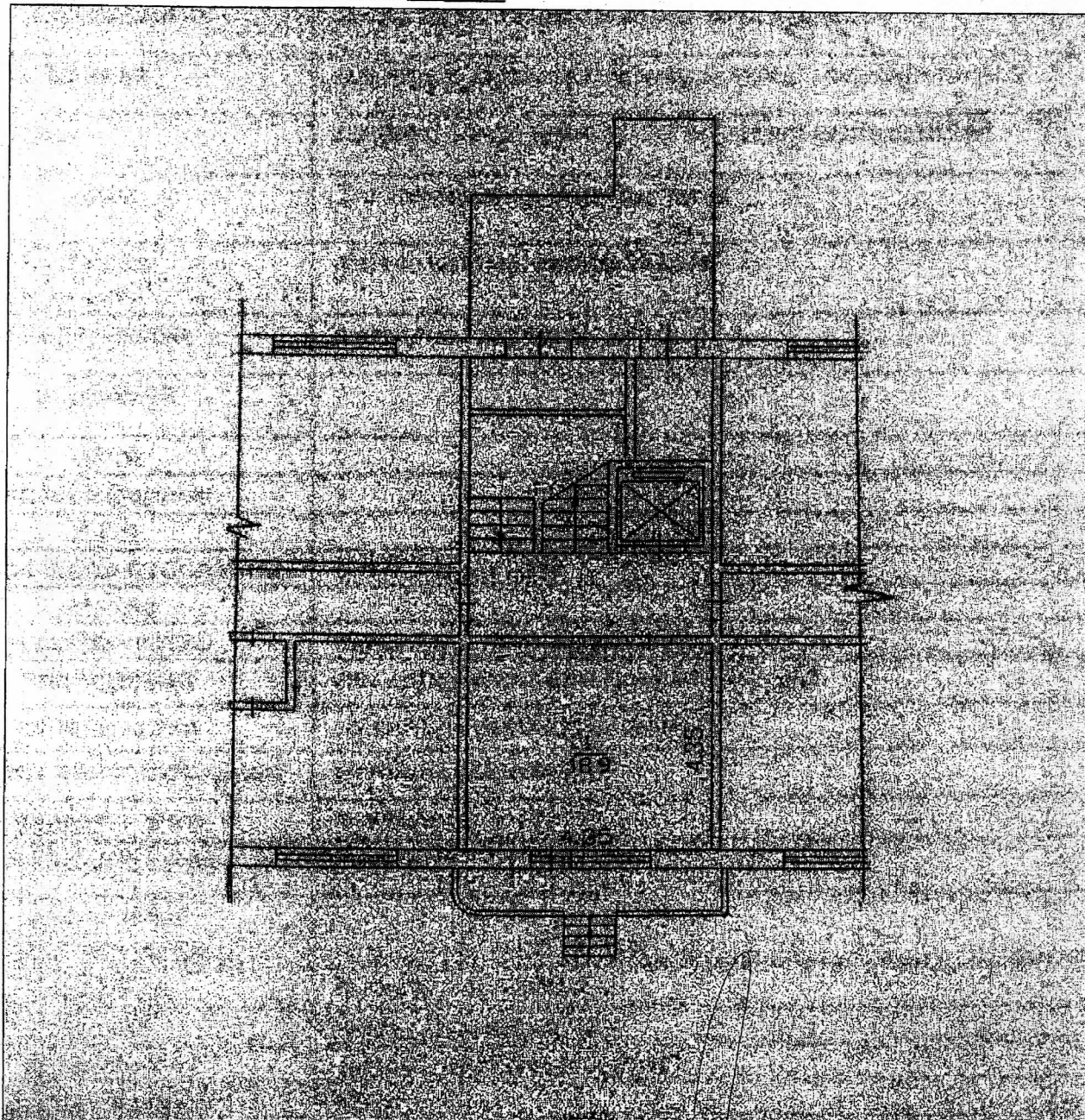


**КАДАСТРОВЫЙ ПАСПОРТ
ПОМЕЩЕНИЯ**
(выписка из государственного кадастра недвижимости)

Лист №	2	Всего листов:	2
--------	---	---------------	---

"23" января 2015 г. № 5900/201/15-45438	
Кадастровый номер:	59:01:3919038:2097

План расположения помещения на этаже Этаж № 1:



Масштаб 1: 129

инженер	Л. А. Кулаков
(полное наименование должности)	(инициалы, фамилия)



131

ФОТОМАТЕРИАЛЫ

Общий вид на дом с входом в оцениваемые помещения
(слева балкон с вывеской)



Общий вид на дом с входом в оцениваемые помещения




Внутренний вид помещений



Внутренний вид помещений




Внутренний вид помещений



Внутренний вид помещений




Внутренний вид помещений



Внутренний вид помещений



Внутренний вид помещений



Внутренний вид помещений



Внутренний вид помещений



Внутренний вид помещений

