

СВИДЕТЕЛЬСТВО

О ГОСУДАРСТВЕННОЙ РЕГИСТРАЦИИ ПРАВА

УПРАВЛЕНИЕ ФЕДЕРАЛЬНОЙ СЛУЖБЫ ГОСУДАРСТВЕННОЙ РЕГИСТРАЦИИ,
КАДАСТРА И КАРТОГРАФИИ ПО ПЕРМСКОМУ КРАЮ

Дата выдачи:

"21" февраля 2014 года

Документы-основания: • Договор №376 безвозмездной передачи имущества от 21.11.2002г., с приложением, зарегистрирован ПОРП 20.02.2003г. за №59-1/20-6/2003-315.

Субъект (субъекты) права: Муниципальное образование город Пермь

Вид права: Собственность

Объект права: Помещение, назначение: нежилое, общая площадь 772,4 кв.м, этаж 1, адрес (местонахождение) объекта: Пермский край, г.Пермь, Орджоникидзевский район, ул.Бумажников, д.3

Кадастровый (или условный) номер: 59:01:3510057:252

Существующие ограничения (обременения) права: не зарегистрировано

о чем в Едином государственном реестре прав на недвижимое имущество и сделок с ним "21" февраля 2014 года сделана запись регистрации № 59-59-01/204/2014-167


Регистратор

Гельфенбуйм О. А.

М.П.



59-БД 212964



КАДАСТРОВЫЙ ПАСПОРТ

помещения

(выписка из государственного кадастра недвижимости)


Лист №	1	Всего листов:	5
--------	---	---------------	---

"05" февраля 2014 г. № 5900/201/14-61057	
Кадастровый номер:	59:01:3510057:252
Номер кадастрового квартала:	59:01:3510057
Характер сведений государственного кадастра недвижимости (статус записи о помещении):	—

Описание объекта недвижимого имущества:

1	Кадастровый номер здания (сооружения), в котором расположено помещение:	59:01:3510057:26
2	Этаж (этажи), на котором расположено помещение:	Этаж № 1
3	Общая площадь помещения:	772.4
4	Местоположение:	Пермский край, г. Пермь, Орджоникидзевский район, ул. Бумажников, д. 3
5	Назначение:	Нежилое (жилое, нежилое)
6	Вид жилого помещения в многоквартирном доме:	— (комната, квартира)
7	Кадастровый номер квартиры, в которой расположена комната:	—
8	Кадастровая стоимость (руб.):	673749.07
9	Предыдущие кадастровые (условные) номера объекта недвижимого имущества:	643, 1-23, 29-32
10	Особые отметки:	
11	Наименование органа кадастрового учета:	филиал федерального государственного бюджетного учреждения "Федеральная кадастровая палата Федеральной службы государственной регистрации, кадастра и картографии" по Пермскому краю

инженер	Л. А. Кулаков
(полное наименование должности)	(инициалы, фамилия)

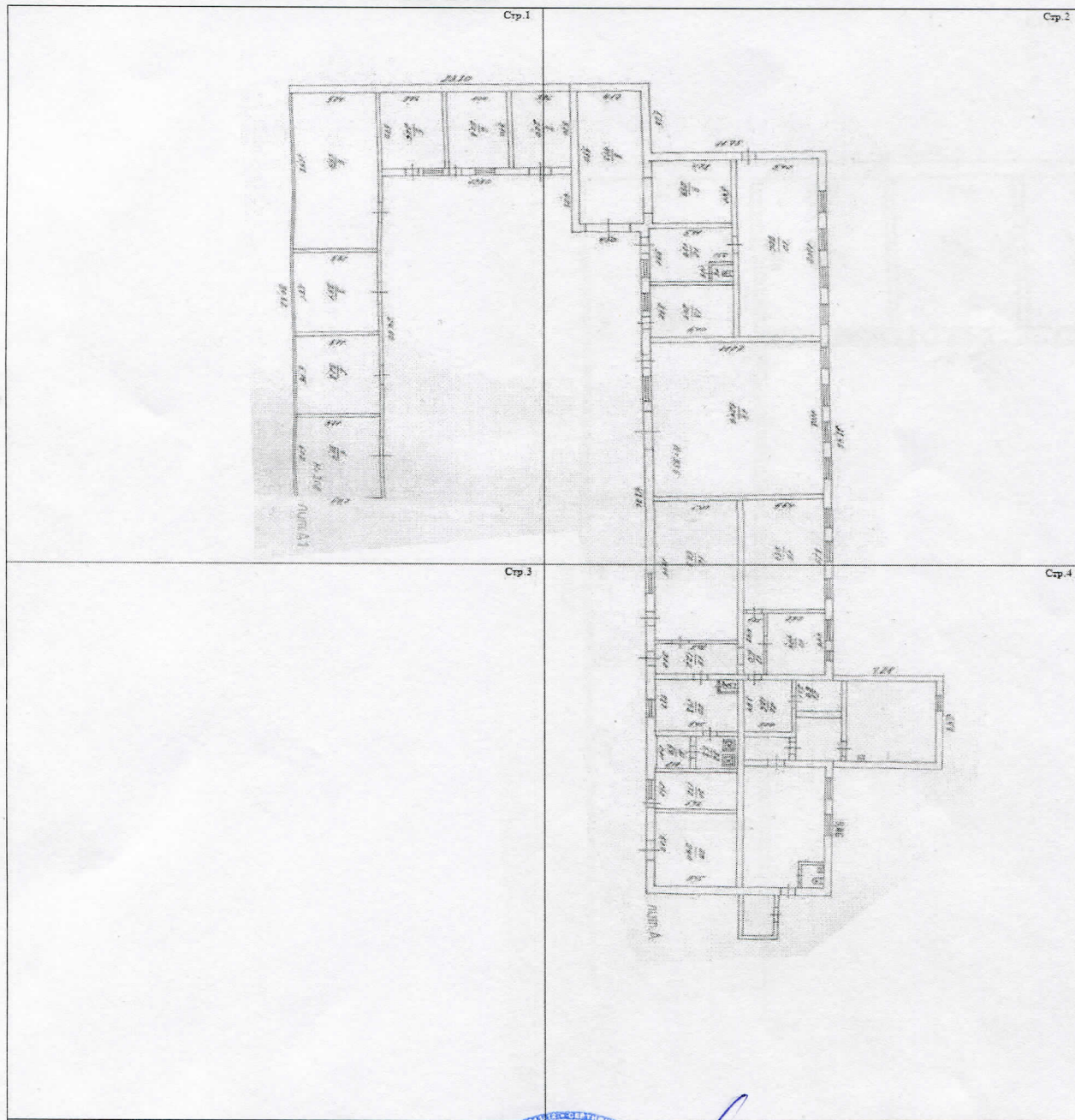


КАДАСТРОВЫЙ ПАСПОРТ
помещения
(выписка из государственного кадастра недвижимости)

Лист №	2	Всего листов:	5
--------	---	---------------	---

"05" февраля 2014 г. № 5900/201/14-61057	
Кадастровый номер:	59:01:3510057:252

План расположения помещения на этаже Этаж № 1:



Масштаб 1: 450

инженер	(подпись)	Л. А. Кулаков
(полное наименование должности)		(инициалы, фамилия)



КАДАСТРОВЫЙ ПАСПОРТ

помещения

(выписка из государственного кадастра недвижимости)

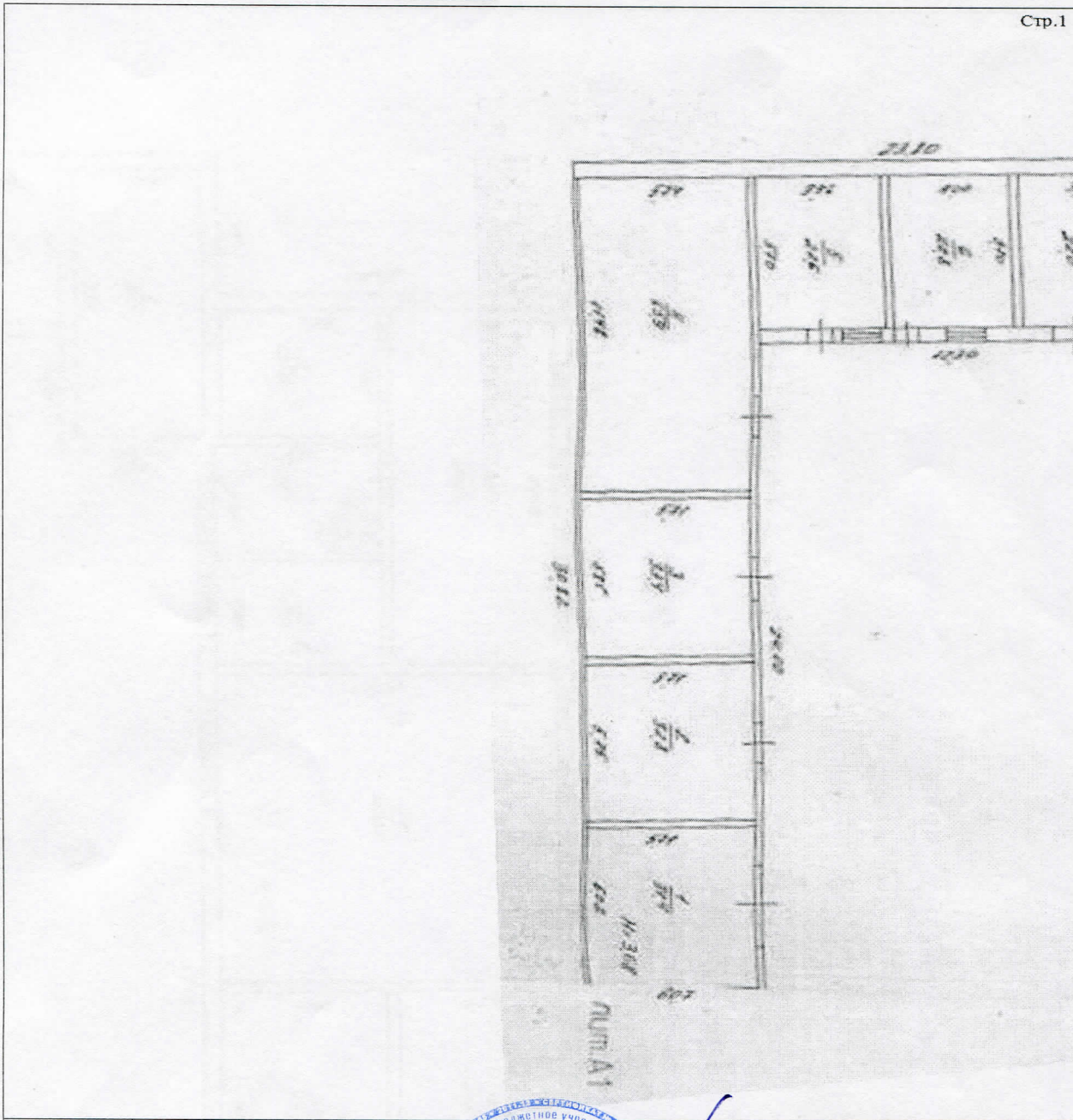
Лист №	3	Всего листов:	5
--------	---	---------------	---

"05" февраля 2014 г. № 5900/201/14-61057

Кадастровый номер: 59:01:3510057:252


План расположения помещения на этаже Этаж № 1:

Стр.1



Масштаб 1: 225

инженер (полное наименование должности)	Л. А. Кулаков (подпись)	Л. А. Кулаков (инициалы, фамилия)
--	----------------------------	--------------------------------------



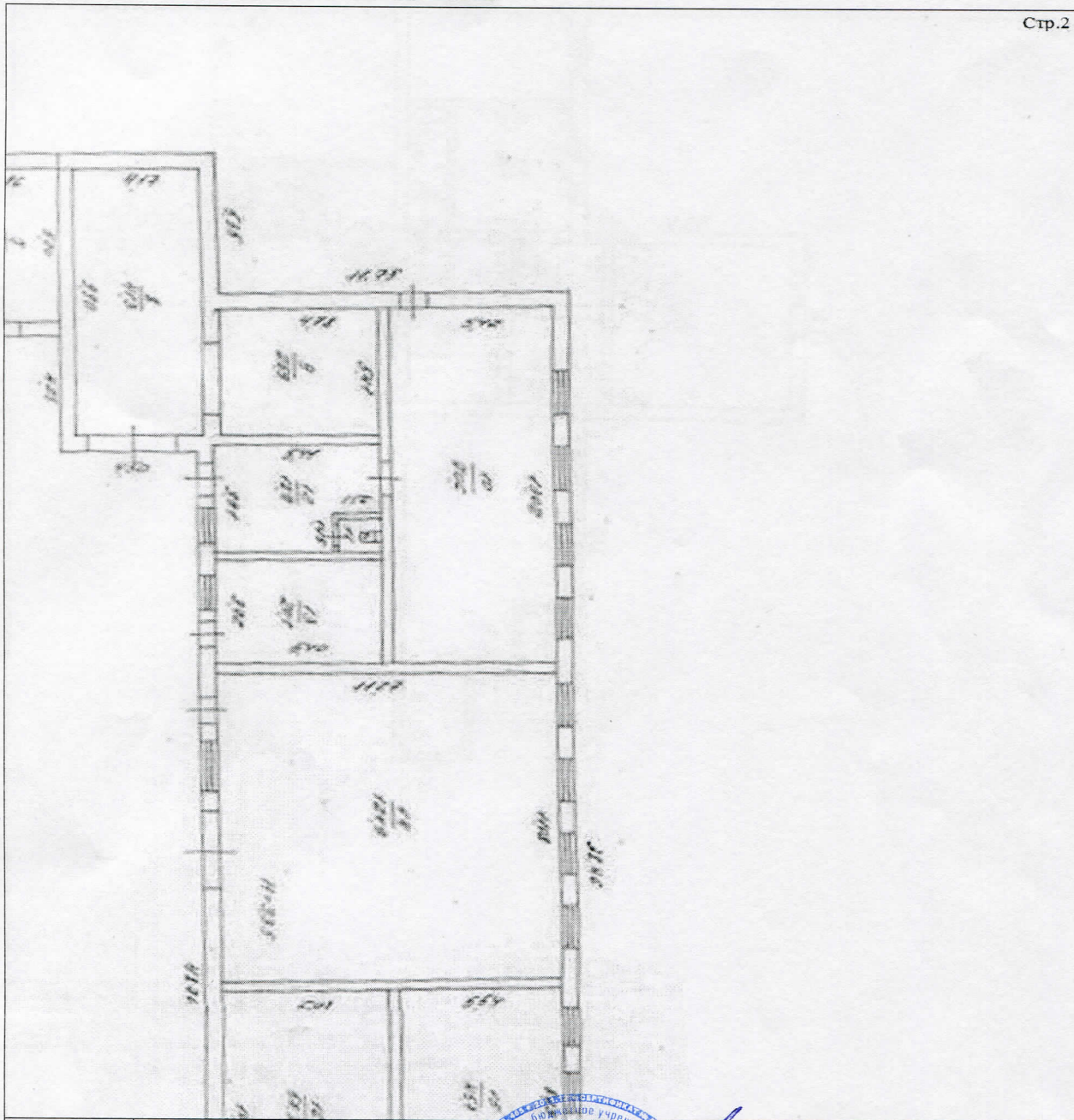
КАДАСТРОВЫЙ ПАСПОРТ
помещения
(выписка из государственного кадастра недвижимости)

Лист №	4	Всего листов:	5
--------	---	---------------	---

"05" февраля 2014 г. № 5900/201/14-61057	
Кадастровый номер:	59:01:3510057:252

План расположения помещения на этаже Этаж № 1:

Стр.2



Масштаб 1: 225

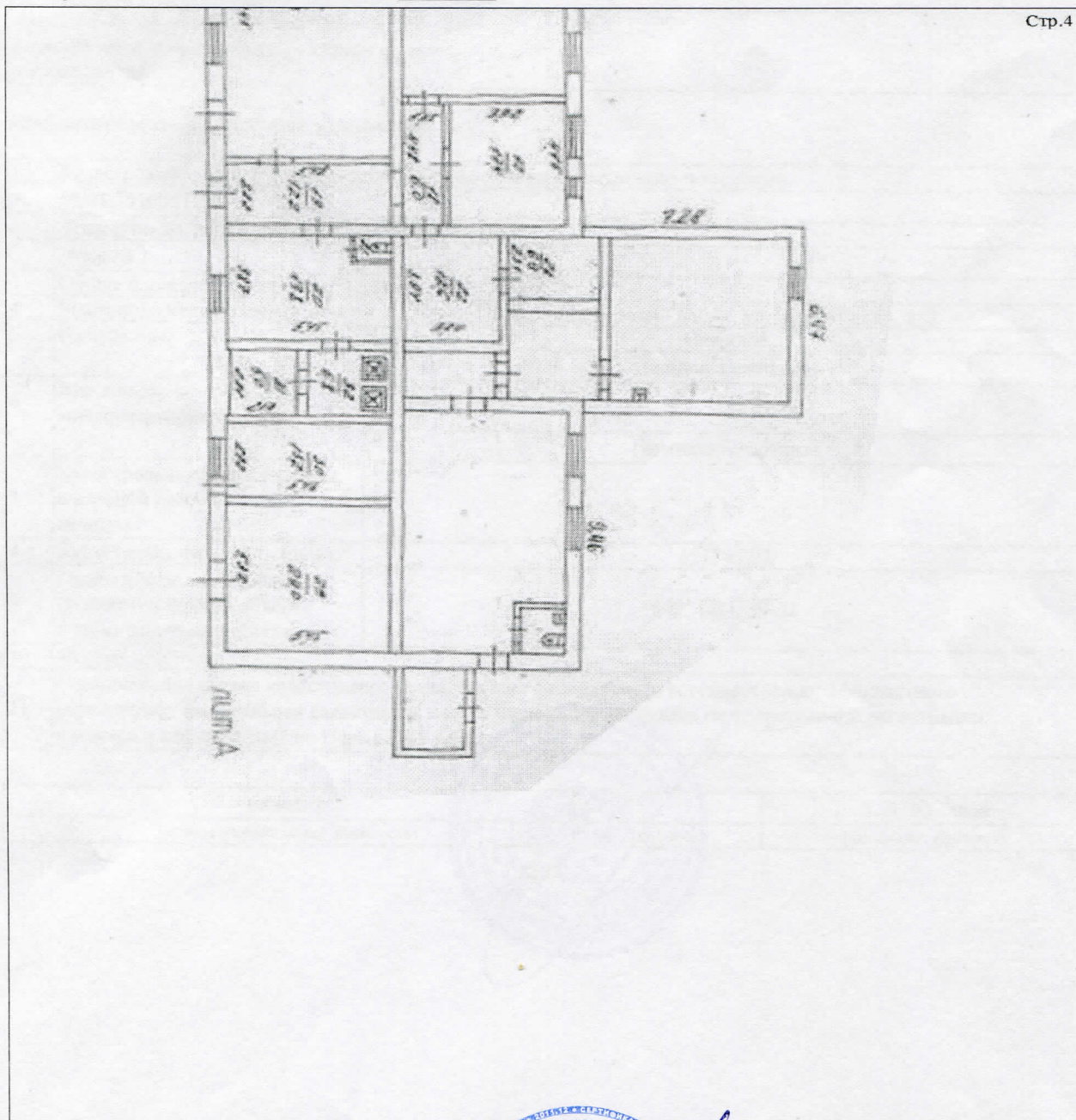
инженер (полное наименование должности)	 М.П.	Л. А. Кулаков (инициалы, фамилия)
--	----------	--------------------------------------

КАДАСТРОВЫЙ ПАСПОРТ
помещения
(выписка из государственного кадастра недвижимости)

Лист №	5	Всего листов:	5
--------	---	---------------	---

"05" февраля 2014 г. № 5900/201/14-61057	
Кадастровый номер:	59:01:3510057:252

План расположения помещения на этаже Этаж № 1:



Масштаб 1: 225

инженер	Л. А. Кулаков
(полное наименование должности)	(инициалы, фамилия)



КОПИЯ

Экспликация

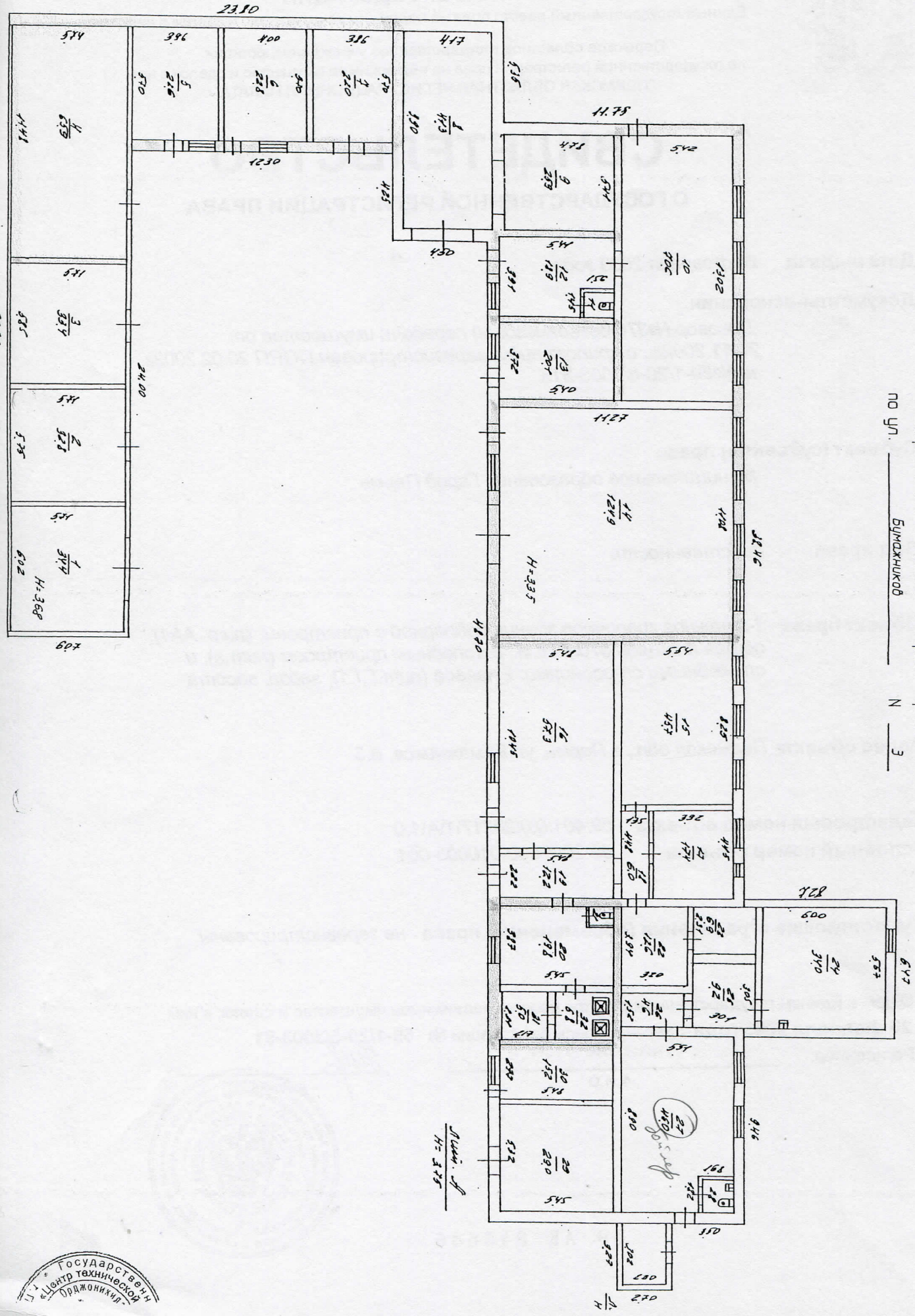
к поэтажному плану здания (строения)

положенному в: г. Пермь, р-н Орджоникидзевский

улица: БУМАЖНИКОВ, дом: 3

Этаж	Номер помещения квартиры	Номер комнаты, кухни, коридора и т.д.	Назначение помещений (жилая комната, кухня и т.д.)	Формула подсчета частей помещения	гаражи			производственная			Высота помещения по внутреннему обмеру	Площадь помещения общего пользования	Прочая площадь	Самовольно возведенная или переоборудованная площадь	Примечание
					в т.ч.			в т.ч.							
2	3	4	5	6	Общая площадь	Основная	Подсобная	Общая площадь	Основная	Подсобная	13	14	15	16	17
1	1		склад	34,4				34,4	34,4						
	2		склад	32,8				32,8	32,8						
	3		склад	33,4				33,4	33,4						
	4		склад	65,9				65,9	65,9						
	5		подсобное помещение	22,6				22,6		22,6					
	6		склад	22,8				22,8	22,8						
	7		сушилка	22,0				22	22						
	8		гараж	41,3		41,3	41,3								
	9		мастерская	25,9				25,9	25,9						
	10		мастерская	70,6				70,6	70,6						
	11		туалет	1,8				1,8		1,8					
	12		коридор	18,9				18,9		18,9					
	13		раздевалка	20,1				20,1		20,1					
	14		мастерская	124,9				124,9	124,9						
	15		красный уголок	45,7				45,7	45,7						
	16		склад	57,3				57,3	57,3						
	17		кабинет	17,4				17,4	17,4						
	18		коридор	6,0				6		6					
	19		коридор	12,2				12,2		12,2					
	20		раздевалка	19,8				19,8		19,8					
	21		туалет	1,1				1,1		1,1					
	22		раздевалка	12,6				12,6		12,6					
	23		душевая	6,9				6,9		6,9					
	24		раздевалка	34,0				34		34					
	25		кабинет	9,2				9,2	9,2						
	26		коридор	4,6				4,6		4,6					
	27		бойлер	46,0				46		46					
	28		туалет	2,4				2,4		2,4					
	29		склад	29,0				29	29						
	30		комната сторожа	15,2				15,2		15,2					
	31		сауна	5,0				5		5					
	32		душевая	6,8				6,8		6,8					
Итого по зданию:					41,3	41,3		827,3	591,3	236,0					

ПЛАН
 строения, находящегося в городе Пермь
 по ул. _____ Бумажников _____ № _____ Э



ФОТОПРИЛОЖЕНИЕ

