



СВИДЕТЕЛЬСТВО

О ГОСУДАРСТВЕННОЙ РЕГИСТРАЦИИ ПРАВА

УПРАВЛЕНИЕ ФЕДЕРАЛЬНОЙ СЛУЖБЫ ГОСУДАРСТВЕННОЙ РЕГИСТРАЦИИ,
КАДАСТРА И КАРТОГРАФИИ ПО ПЕРМСКОМУ КРАЮ

Дата выдачи:

12.03.2015

Документы-основания: • Постановление "О приеме в состав муниципальной собственности жилищного фонда и объектов инженерной инфраструктуры от ООО ""Лукойл-Пермнефтеоргсинтез" от 28.06.2002 №1899, выдавший орган: Глава г. Перми

• Решение Арбитражного суда Пермского края от 18.12.2013 (Дело №А50-13277/2013), дата вступления в законную силу: 27.03.2014

Субъект (субъекты) права: Муниципальное образование город Пермь

Вид права: Собственность

Кадастровый(условный) номер: 59:01:4410658:1988

Объект права: Помещение, назначение: нежилое помещение, площадь 46,4 кв.м., этаж: подвал, адрес (местонахождение) объекта: Пермский край, г.Пермь, Индустриальный район, просп.Декабристов, д.15

Существующие ограничения (обременения) права: не зарегистрировано

О чем в Едином государственном реестре прав на недвижимое имущество и сделок с ним "12" марта 2015 года сделана запись регистрации № 59-59/023-59/001/201/2015-2967/1




Государственный регистратор

Гельфенбуйм О. А.

(подпись: М.П.)

59-59/023-59/001/201/2015-2967/1

59-БД 695141



41/3001/2015-264

10.02

филиал федерального государственного бюджетного учреждения "Федеральная кадастровая палата
Федеральной службы государственной регистрации, кадастра и картографии" по Пермскому краю

(полное наименование органа кадастрового учета)

КП.1

КАДАСТРОВЫЙ ПАСПОРТ

помещения


(выписка из государственного кадастра недвижимости)

Лист №	1	Всего листов:	2
--------	---	---------------	---

"19" февраля 2015 г. № 5900/201/15-132362	
Кадастровый номер:	59:01:4410658:1988
Номер кадастрового квартала:	59:01:4410658
Предыдущие номера:	59:01:4410658:1859, 2626
Дата внесения номера в государственный кадастр недвижимости:	19.02.2015

Описание помещения:

1	Кадастровый номер здания (сооружения), в котором расположено помещение:	59:01:4410658:53
2	Этаж (этажи), на котором (которых) расположено помещение:	Подвал № -
3	Площадь помещения:	46.4
4	Адрес (описание местоположения):	Пермский край, г. Пермь, Индустриальный район, пр-кт Декабристов, д. 15
5	Назначение:	Нежилое (жилое, нежилое)
6	Вид жилого помещения:	(комната, квартира)
7	Кадастровый номер квартиры, в которой расположена комната:	—
8	Кадастровая стоимость (руб.):	176139.04
9	Сведения о правах: —	
10	Особые отметки: —	
11	Сведения о включении в реестр объектов культурного наследия: —	
12	Сведения о кадастровых инженерах: Печенкина Елена Юрьевна, 59-13-822, ГУП "ЦТИ", 15.01.2015 г.	
13	Дополнительные сведения:	
	13.1	Кадастровые номера объектов недвижимости, образованных с объектом недвижимости 59:01:4410658:1987
	13.2	Кадастровые номера объектов недвижимости, образованных из объекта недвижимости —
13.3	Кадастровые номера объектов, подлежащих снятию с кадастрового учета 59:01:4410658:1859	
14	Характер сведений государственного кадастра недвижимости (статус записи о помещении): Сведения об объекте недвижимости имеют статус временные. Дата истечения временного характера сведений об объекте недвижимого имущества - 20.02.2020	

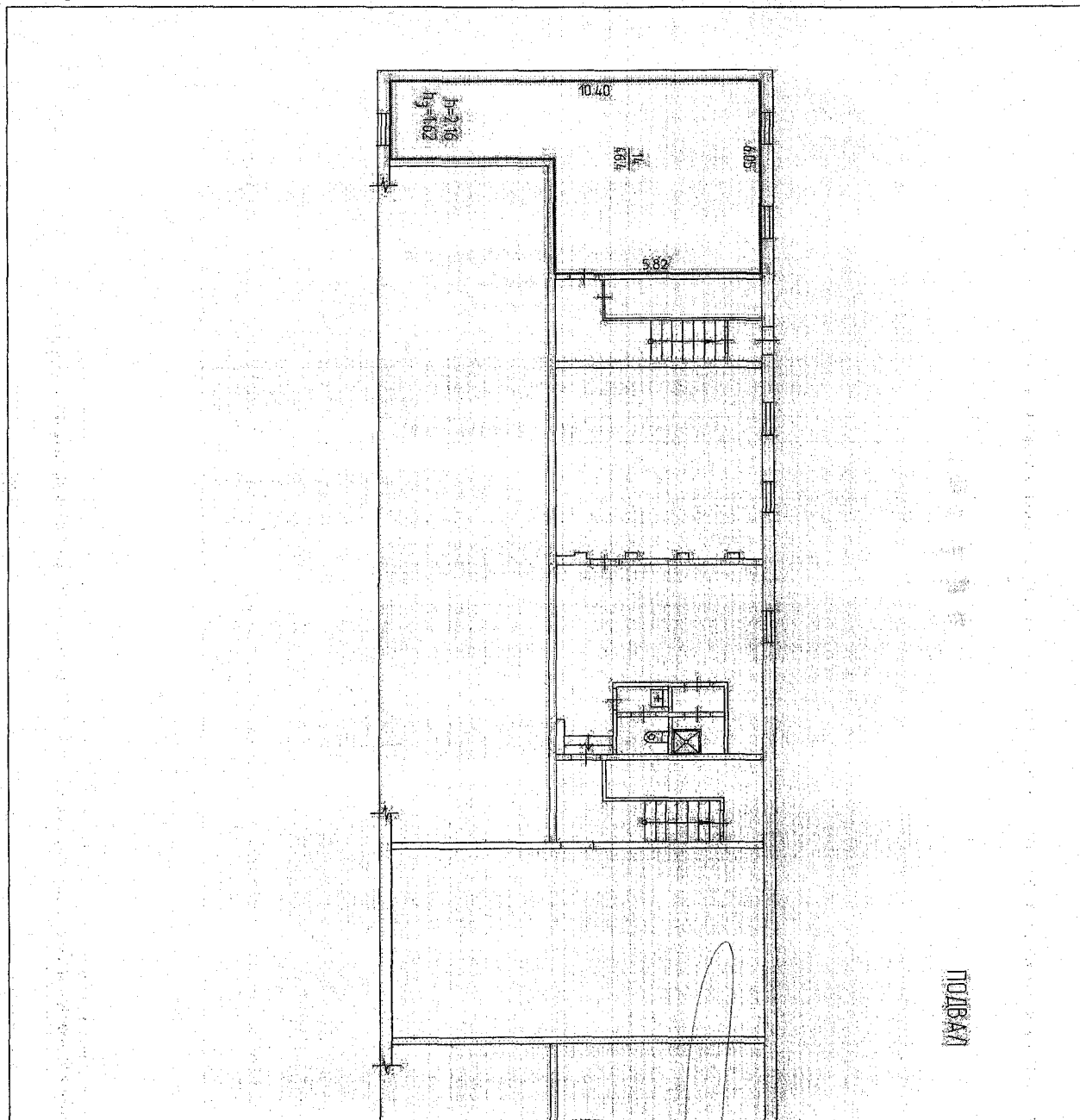
инженер		Л. А. Кулаков
(полное наименование должности)		(подпись)

КАДАСТРОВЫЙ ПАСПОРТ
 помещения
 (выписка из государственного кадастра недвижимости)

Лист №	2	Всего листов:	2
--------	---	---------------	---

"19" февраля 2015 г. № 5900/201/15-132362	
Кадастровый номер:	59:01:4410658:1988

План расположения помещения на этаже Подвал № -:



Масштаб 1: 192

инженер (полное наименование должности)	<i>(Подпись)</i>	Л. А. Кулаков (инициалы, фамилия)
--	------------------	--------------------------------------

