

ФЕДЕРАЛЬНАЯ СЛУЖБА ГОСУДАРСТВЕННОЙ РЕГИСТРАЦИИ, КАДАСТРА И КАРТОГРАФИИ

Федеральный информационный ресурс

ВЫПИСКА ИЗ ЕДИНОГО ГОСУДАРСТВЕННОГО РЕЕСТРА ПРАВ НА НЕДВИЖИМОЕ ИМУЩЕСТВО И СДЕЛОК С НИМ

Дата 27.04.2016№ 90-18033150

На основании запроса №90-18033150 от 27.04.2016, поступившего на рассмотрение 27.04.2016, сообщаем, что в Едином государственном реестре прав на недвижимое имущество и сделок с ним зарегистрировано:

1.	Кадастровый (или условный) номер объекта:	59:01:3812281:1	
	наименование объекта:	Земельный участок	
	назначение объекта:	Земли населенных пунктов	
	площадь объекта:	3873 Квадратный метр	
	инвентарный номер, литер:		
	этажность (этаж):	Номер этажа отсутствует, этажность надземная отсутствует, этажность подземная отсутствует	
	номера на поэтажном плане:		
	адрес (местоположение) объекта:	Пермский край, г.Пермь, Орджоникидзевский район, ул.Белозерская, 56	
	состав:		
2.	Правообладатель (правообладатели):	2.1.	Муниципальное образование город Пермь
3.	Вид, номер и дата государственной регистрации права:	3.1.	Собственность 59-59/025-59/025/301/2015-4512/1 08.10.2015
4.	Ограничение (обременение) права:	Не зарегистрировано	
5.	Договоры участия в долевом строительстве:		
6.	Правопритязания:		
7.	Заявленные в судебном порядке права требования:		
8.	Дата изменения:		

Выписка выдана:

В соответствии со статьей 7 Федерального закона от 21 июля 1997 г. № 122-ФЗ «О государственной регистрации прав на недвижимое имущество и сделок с ним» использование сведений, содержащихся в настоящей выписке, способами или в форме, которые наносят ущерб правам и законным интересам правообладателей, влечет ответственность, предусмотренную законодательством Российской Федерации.

Государственный регистратор

(должность уполномоченного должностного лица органа, осуществляющего государственную регистрацию прав)

Федеральный информационный ресурс

(фамилия, инициалы)

27.04.2016



МИНИСТЕРСТВО ЭКОНОМИЧЕСКОГО РАЗВИТИЯ
РОССИЙСКОЙ ФЕДЕРАЦИИ

ФЕДЕРАЛЬНАЯ СЛУЖБА ГОСУДАРСТВЕННОЙ РЕГИСТРАЦИИ,
КАДАСТРА И КАРТОГРАФИИ
(РОСРЕЕСТР)

Управление Федеральной службы государственной регистрации, кадастра и
картографии по Пермскому краю
(Управление Росреестра по Пермскому краю)

СВИДЕТЕЛЬСТВО О ГОСУДАРСТВЕННОЙ РЕГИСТРАЦИИ ПРАВА

Дата выдачи:

08.10.2015

Документы-основания: • п.3 ст.3.1 Федерального закона от 25.10.2001г. №137-ФЗ "О
введении в действие Земельного кодекса Российской Федерации"

Субъект (субъекты) права: Муниципальное образование город Пермь

Вид права: Собственность


Кадастровый(условный) номер: 59:01:3812281:1

Объект права: Земельный участок, категория земель: земли населенных пунктов,
разрешенное использование: база ремонтно-производственная, площадь 3 873 кв. м , адрес
(местонахождение) объекта: Пермский край, г.Пермь, Орджоникидзевский район,
ул.Белозерская, 56

Существующие ограничения (обременения) права: не зарегистрировано

О чем в Едином государственном реестре прав на недвижимое имущество и сделок с ним "08"
октября 2015 года сделана запись регистрации № 59-59/025-59/025/301/2015-4512/1

Государственный регистратор



Касимова Н. С.

(подпись, м.п.)

59-59/025-59/025/301/2015-4512/1

РОССИЙСКАЯ ФЕДЕРАЦИЯ
Единый государственный реестр прав на недвижимое имущество и сделок с ним

СВИДЕТЕЛЬСТВО

О ГОСУДАРСТВЕННОЙ РЕГИСТРАЦИИ ПРАВА

Управление Федеральной службы государственной регистрации, кадастра и картографии по Пермскому краю

Дата выдачи:

"11" марта 2011 года

Документы-основания: • Решение суда от 07.09.2010, выдавший орган: Орджоникидзевский районный суд г.Перми, дата вступления в законную силу: 20.09.2010

Субъект (субъекты) права: Муниципальное образование город Пермь

Вид права: Собственность

Объект права: 1-этажное караульное помещение (лит.А), назначение: нежилое, общая площадь 33,5 кв. м, с холодным пристроем (лит.а), адрес объекта: Пермский край, г.Пермь, Орджоникидзевский район, ул.Белозерская, д.56

Кадастровый (или условный) номер: 59-59-25/009/2009-186

Существующие ограничения (обременения) права: не зарегистрировано

о чем в Едином государственном реестре прав на недвижимое имущество и сделок с ним, "11" марта 2011 года сделана запись регистрации № 59-59-25/014/2011-108

Регистратор

Веретенникова С. Д.

МП

(подпись)

59 ББ № 878046

РОССИЙСКАЯ ФЕДЕРАЦИЯ

Единый государственный реестр прав на недвижимое имущество и сделок с ним

СВИДЕТЕЛЬСТВО

О ГОСУДАРСТВЕННОЙ РЕГИСТРАЦИИ ПРАВА

Управление Федеральной службы государственной регистрации, кадастра и картографии по Пермскому краю

Дата выдачи:

"11" марта 2011 года

Документы-основания: • Решение суда от 07.09.2010, выдавший орган: Орджоникидзевский районный суд г.Перми, дата вступления в законную силу: 20.09.2010

Субъект (субъекты) права: Муниципальное образование город Пермь

Вид права: Собственность

Объект права: 1 - этажный здание склада (лит.Б), назначение: нежилое, общая площадь 30,9 кв.м., адрес объекта: Пермский край, г.Пермь, Орджоникидзевский район, ул. Белозерская, д.56

Кадастровый (или условный) номер: 59-59-25/009/2009-193

Существующие ограничения (обременения) права: не зарегистрировано

о чем в Едином государственном реестре прав на недвижимое имущество и сделок с ним "11" марта 2011 года сделана запись регистрации № 59-59-25/014/2011-106

Регистратор

Веретенникова С. Д.

М.П.

(подпись)

59 ББ № 878048

РОССИЙСКАЯ ФЕДЕРАЦИЯ

Единый государственный реестр прав на недвижимое имущество и сделок с ним

СВИДЕТЕЛЬСТВО

О ГОСУДАРСТВЕННОЙ РЕГИСТРАЦИИ ПРАВА

Управление Федеральной службы государственной регистрации, кадастра и картографии по Пермскому краю

Дата выдачи:

"11" марта 2011 года

Документы-основания: • Решение суда от 07.09.2010, выдавший орган: Орджоникидзевский районный суд г.Перми, дата вступления в законную силу: 20.09.2010

Субъект (субъекты) права: Муниципальное образование город Пермь

Вид права: Собственность

Объект права: 1 - этажное здание склада (лит.В), назначение: нежилое, общая площадь 82,9 кв м, адрес объекта: Пермский край, г.Пермь, Орджоникидзевский район, ул.Белозерская, д.56

Кадастровый (или условный) номер: 59-59-25/009/2009-195

Существующие ограничения (обременения) права: не зарегистрировано

о чем в Едином государственном реестре прав на недвижимое имущество и сделок с ним "11" марта 2011 года сделана запись регистрации № 59-59-25/014/2011-107

Регистратор

Веретенникова С. Д.

М.П.

(подпись)

59 ББ № 878047

РОССИЙСКАЯ ФЕДЕРАЦИЯ

Единый государственный реестр прав на недвижимое имущество и сделок с ним

СВИДЕТЕЛЬСТВО

О ГОСУДАРСТВЕННОЙ РЕГИСТРАЦИИ ПРАВА

Управление Федеральной службы государственной регистрации, кадастра и картографии по Пермскому краю

Дата выдачи:

"11" марта 2011 года

Документы-основания: • Решение суда от 07.09.2010, выдавший орган: Орджоникидзевский районный суд г.Перми, дата вступления в законную силу: 20.09.2010

Субъект (субъекты) права: Муниципальное образование город Пермь

Вид права: Собственность

Объект права: 1 - этажное здание столярной мастерской (лит. Д, Д1), назначение: нежилое, общая площадь 146,1 кв.м, адрес объекта: Пермский край, г.Пермь, Орджоникидзевский район, ул.Белозерская, д.56

Кадастровый (или условный) номер: 59-59-25/009/2009-196

Существующие ограничения (обременения) права: не зарегистрировано

о чем в Едином государственном реестре прав на недвижимое имущество и сделок с ним 11 марта 2011 года сделана запись регистрации № 59-59-25/014/2011-109

Регистратор

Веретенникова С. Д.

м.п.

(подпись)

59 ББ № 878045

КОПИЯ

ОРДЖОНИКИДЗЕВСКИЙ РАЙОННЫЙ ФИЛИАЛ ГУП «ЦЕНТР ТЕХНИЧЕСКОЙ
ИНВЕНТАРИЗАЦИИ ПЕРМСКОГО КРАЯ»

Область (край, республика) *Пермский*

Район

Город (другое поселение) *Пермь*

Район города *Орджоникидзевский*

*Орджоникидзевский район
г. Пермь ул. Белозерская
перезаезд
г. А. Луначаров
10.02.2007*

ТЕХНИЧЕСКИЙ ПАСПОРТ НЕЖИЛОГО ЗДАНИЯ (СТРОЕНИЯ)

№ 56

по улице **БЕЛОЗЕРСКАЯ**

(Лит. А)

(местоположение объекта учета)

Инвентарный номер	28607					
Номер в реестре жилищного фонда						
Кадастровый номер	59	401	28607/A			
	А	Б	В	Г	Д	Е

Паспорт составлен по состоянию на : 23 августа 2007 г.
(указывается дата обследования объекта учета)

КОПИЯ ВЕРНА
Л. С. 1 подпись
10.02.2007



3. Техническое описание здания или его основной пристройки.

Литера А караульное помещение Год постройки Число этажей 1

NN п.п.	Наименование конструктивных документов	Описание элементов (материал, конструкция или система, отделка и прочее)
1	2	3
1	Фундаменты	кирпичный ленточный
2	Наружные и внутренние капитальные стены	ДСП, утеплитель-стекловата
3	Перегородки	дощатые
4	чердачные	деревянное утепленное по балкам
	внутриэтажные	
	подвальные	
5	Крыша	шифер
6	Полы	дощатые по лагам, окрашено
7	оконные	двойные створные
	дверные	филенчатые
8	наружная	окраска
	внутренняя	обои
9	печи	
	калориферное	
	АГВ	
	другое	
	центральное отопление	от ТЭЦ на газе
	электричество	электроснабжение (проводка открытая)
	водопровод	--
	канализация	--
	горячее водоснабжение	--
	ванны	
	газоснабжение	---
	напольные электроплиты	--
	телефон	--
	радио	--
	телевидение	--
сигнализация		
мусоропровод	--	
лифт	--	
вентиляция	--	
10	Прочие элементы	

Физический износ здания в %

18

4. Сведения о принадлежности .

(заполняется на здание с необособленным земельным участком)

5. Стоимость здания .

Полная балансовая стоимость руб.
 Остаточная балансовая стоимость с учетом износа руб.
 Действительная инвентаризационная стоимость в ценах на 01.01.2007 года **111144** руб.

Перечень документов, прилагаемых к техническому паспорту .


№	Наименование документа	Масштаб	Число листов	Примечание
1	2	3	4	5
1	Позтажный план	1:200	1	
2	Экспликация к позтажному плану		1	
3				
4				

Дата	Исполнил	Подпись	Проверил	Дата	Подпись
23.08.2007	Халилова Д.Ф.	<i>Халилова Д.Ф.</i>	<i>Васильев М.И.</i>	08.09.07	<i>Васильев М.И.</i>

Паспорт выдан << 04 >> >> 2007 г.

Директор ОРФ ГУП "ЦТИ Пермского края"

Заказчик



Экспликация

к поэтажному плану здания (строения)

расположенному в: г.Пермь, р-н Орджоникидзевский
улица: БЕЛОЗЕРСКАЯ, дом: 56

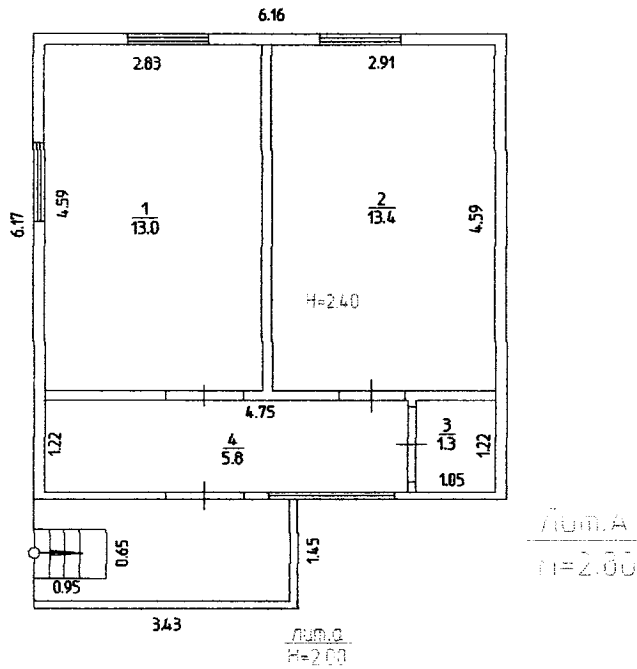
Литер по плану	Этаж	Номер помещения квартиры	Номер комнаты, кухни, коридора и т.д.	Назначение помещений (жилая комната, кухня и т.д.)	Формула подсчета частей помещения	прочая			Высота помещения по внутреннему обмер	Площадь помещения общего пользования	Прочая площадь	Самовольно возведенная или переоборудованная площадь	Примечание
						Общая площадь	Основная	Подсобная					
1	2	3	4	5	6	7	8	9	10	11	12	13	14
A	1		1	комната охраны	13.0	13,0	13,0		2,4				
			2	комната охраны	13.4	13,4	13,4						
			3	кладовая	1.3	1,3		1,3					
			4	коридор	5.8	5,8		5,8					
Итого по литере А						33,5	26,4	7,1					
Итого по зданию :						33,5	26,4	7,1					

КОПИЯ


Район Орджоникидзевский кв. N 2280

ПЛАН

строения, находящегося в городе Перми
по ул. Белозерской N 56



На возведение построек
лит. А, а
разрешение не предъявлено



Масштаб 1:200 '23' 08 2007 Исполнитель Халилова Д.Ф.
Исполнитель

КОПИЯ

ОРДЖОНИКИДЗЕВСКИЙ РАЙОННЫЙ ФИЛИАЛ ГУП «ЦЕНТР ТЕХНИЧЕСКОЙ
ИНВЕНТАРИЗАЦИИ ПЕРМСКОГО КРАЯ»

Область (край, республика) *Пермский*

Район

Город (другое поселение) *Пермь*

Район города *Орджоникидзевский*

ТЕХНИЧЕСКИЙ ПАСПОРТ НЕЖИЛОГО ЗДАНИЯ (СТРОЕНИЯ)

№ 56

по улице **БЕЛОЗЕРСКАЯ**

(Лит. Б)


(местоположение объекта учета)

Инвентарный номер	28607					
Номер в реестре жилищного фонда						
Кадастровый номер	59	401		28607/Б		
	А	Б	В	Г	Д	Е

Паспорт составлен по состоянию на : 23 августа 2007 г.

(указывается дата обследования объекта учета)

КОПИЯ ВЕРНА
[Подпись] ПОДПИСЬ
"04" 09 2007



КОПИЯ

3. Техническое описание здания или его основной пристройки.

Литера Б склад Год постройки Число этажей 1

NN п.п.	Наименование конструктивных документов	Описание элементов (материал, конструкция или система, отделка и прочее)
1	2	3
1	Фундаменты	бетонный ленточный
2	Наружные и внутренние капитальные стены	кирпич
3	Перегородки	
4	Перекрытия	чердачные железобетонные плиты
		внутриэтажные
		подвальные
5	Крыша	мягкая рулонная по железобет. основанию
6	Полы	бетонные по щебеночному основанию
7	Проемы	оконные
		дверные металлические ворота
8	Отделка	наружная
		внутренняя побелка
9	Электро и сантехнические устройства	печи
		калориферное
		АГВ
		другое
		центральное отопление --
		электричество электроснабжение (проводка открытая)
		водопровод --
		канализация --
		горячее водоснабжение --
		ванны
		газоснабжение -- --
		напольные электроплиты --
		телефон --
		радио --
		телевидение --
		сигнализация
мусоропровод --		
лифт --		
вентиляция --		
10	Прочие элементы	

Физический износ здания в %

24

4. Сведения о принадлежности .

(заполняется на здание с необособленным земельным участком).

5. Стоимость здания .

Полная балансовая стоимость _____ руб.

Остаточная балансовая стоимость с учетом износа _____ руб.

Действительная инвентаризационная стоимость в ценах на 01.01.2007 года **66755** руб.

Перечень документов, прилагаемых к техническому паспорту .

№	Наименование документа	Масштаб	Число листов	Примечание
1	2	3	4	5
1	Позтажный план	1:200	1	
2	Экспликация к позтажному плану		1	
3				
4				

Дата	Исполнил	Подпись	Проверил	Дата	Подпись
23.08.2007	Халилова Д.Ф.	<i>[Подпись]</i>	Белокрылова Л.В.	04.09.08	<i>[Подпись]</i>

Паспорт выдан << 04 >> _____ >> 2007 г.

Директор ОРФ ГУП "ЦТИ Пермского края"

Заказчик _____



Экспликация

к поэтажному плану здания (строения)

расположенному в: г.Пермь, р-н Орджоникидзевский

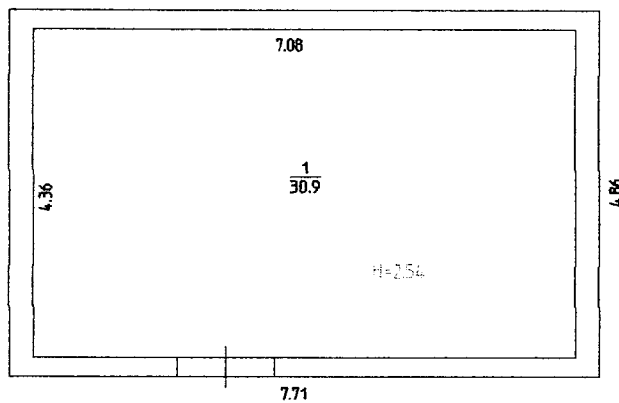
улица: БЕЛОЗЕРСКАЯ, дом: 56

Литер по плану	Этаж	Номер помещения квартиры	Номер комнаты, кухни, коридора и т.д.	Назначение помещений (жилая комната, кухня и т.д.)	Формула подсчета частей помещения	складская			Высота помещения по внутреннему обмер	Площадь помещения общего пользования	Прочая площадь	Самовольно возведенная или переоборудованная площадь	Примечание
						Общая площадь	Основная	Подсобная					
1	2	3	4	5	6	7	8	9	10	11	12	13	14
Б	1		1	склад	30,9	30,9	30,9		2,54				
Итого по литере Б						30,9	30,9						
Итого по зданию :						30,9	30,9						

Район Орджоникидзевский кв. N 2280

КОПИЯ

ПЛАН
строения, находящегося в городе Перми
по ул. Белозерской N 56



Лит. Б
H=2.84

**На возведение построек
лит. Б
разрешение не предъявлено**



Масштаб 1:200 '23' 08 2007 Исполнитель Халилова Д.Ф.
Исполнитель

КОПИЯ

ОРДЖОНИКИДЗЕВСКИЙ РАЙОННЫЙ ФИЛИАЛ ГУП «ЦЕНТР ТЕХНИЧЕСКОЙ
ИНВЕНТАРИЗАЦИИ ПЕРМСКОГО КРАЯ»

Область (край, республика) *Пермский*

Район

Город (другое поселение) *Пермь*

Район города *Орджоникидзевский*

ТЕХНИЧЕСКИЙ ПАСПОРТ НЕЖИЛОГО ЗДАНИЯ (СТРОЕНИЯ)

№ 56

по улице **БЕЛОЗЕРСКАЯ**


(Лит. В)

(местоположение объекта учета)

Инвентарный номер	28607					
Номер в реестре жилищного фонда						
Кадастровый номер	59	401		28607/В		
	А	Б	В	Г	Д	Е

Паспорт составлен по состоянию на : 23 августа 2007 г.
(указывается дата обследования объекта учета)

КОПИЯ ВЕРНА
Донат подпись
"04" 09 2007



3. Техническое описание здания или его основной пристройки.

Литера В склад Год постройки Число этажей 1

NN п.п.	Наименование конструктивных документов	Описание элементов (материал, конструкция или система, отделка и прочее)
1	2	3
1	Фундаменты	бетонный ленточный
2	Наружные и внутренние капитальные стены	кирпич
3	Перегородки	кирпич
4	чердачные	деревянные
	внутриэтажные	
	подвальные	
5	Крыша	шифер по тесовой обрешетке
6	Полы	дощатые по лагам, окрашено
7	оконные	одинарные глухие
	дверные	
8	наружная	филенчатые, дерев. Ворота
	внутренняя	
9	печи	электроснабжение (проводка открытая)
	калориферное	
	АГВ	
	другое	
	центральное отопление	
	электричество	
	водопровод	
	канализация	
	горячее водоснабжение	
	ванны	
	газоснабжение	
	напольные электроплиты	
	телефон	
	радио	
	телевидение	
сигнализация		
мусоропровод		
лифт		
вентиляция		
10	Прочие элементы	

Физический износ здания в %

КОПИЯ

4. Сведения о принадлежности .

(заполняется на здание с необособленным земельным участком).

5. Стоимость здания .


Полная балансовая стоимость _____ руб.
 Остаточная балансовая стоимость с учетом износа _____ руб.
 Действительная инвентаризационная стоимость в ценах на 01.01.2007 года **3909907** руб.

Перечень документов, прилагаемых к техническому паспорту .

№	Наименование документа	Масштаб	Число листов	Примечание
1	2	3	4	5
1	Позтажный план	1:200	1	
2	Экспликация к позтажному плану		1	
3				
4				

Дата	Исполнил	Подпись	Проверил	Дата	Подпись
23.08.2007	Халилова Д.Ф.	<i>[Подпись]</i>	Белокрылова Л.В.	01.09.07	<i>[Подпись]</i>

Паспорт выдан << 04 >> _____ >> 2007 г.
 Директор ОРФ ГУП "ЦТИ Пермского края" _____
 Заказчик _____



Экспликация

к поэтажному плану здания (строения)

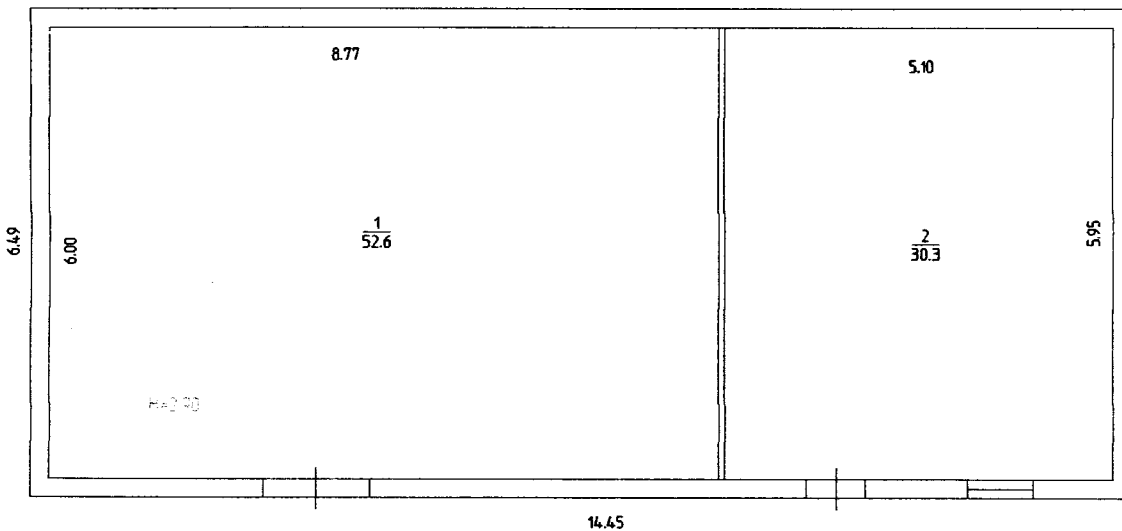
расположенному в: г.Пермь, р-н Орджоникидзевский
улица: БЕЛОЗЕРСКАЯ, дом: 56

Литер по плану	Этаж	Номер помещения квартиры	Номер комнаты, кухни, коридора и т.д.	Назначение помещений (жилая комната, кухня и т.д.)	Формула подсчета частей помещения	складская		Высота помещения по внутреннему обмер	Площадь помещения общего пользования	Прочая площадь	Самовольно возведенная или переоборудованная площадь	Примечание	
						Общая площадь	в т.ч.						
1	2	3	4	5	6	7	8	9	10	11	12	13	14
В	1		1	склад		52,6	52,6		2,9				
			2	склад		30,3	30,3						
Итого по литере В						82,9	82,9						
Итого по зданию :						82,9	82,9						

Район Орджоникидзевский кв. N 2280


КОПИЯ

ПЛАН
строения, находящегося в городе Перми
по ул. Белозерской N 56



Лист В
N=3.20

На возведение построек
лит. В
разрешение не предъявлено



Масштаб 1:200 '23' 08 2007 Исполнитель Халилова Д.Ф.
Исполнитель

КОПИЯ

ОРДЖОНИКИДЗЕВСКИЙ РАЙОННЫЙ ФИЛИАЛ ГУП «ЦЕНТР ТЕХНИЧЕСКОЙ
ИНВЕНТАРИЗАЦИИ ПЕРМСКОГО КРАЯ»

Область (край, республика) *Пермский*

Район

Город (другое поселение) *Пермь*

Район города *Орджоникидзевский*

ТЕХНИЧЕСКИЙ ПАСПОРТ НЕЖИЛОГО ЗДАНИЯ (СТРОЕНИЯ)

№ 56

по улице БЕЛОЗЕРСКАЯ

(Лит. ДД1)

(местоположение объекта учета)

Инвентарный номер 28607

Номер в реестре
жилищного фонда

Кадастровый номер 59 401

28607/ДД1

А

Б

В

Г

Д


Е

Паспорт составлен по состоянию на :

23 августа 2007 г.

(указывается дата обследования объекта учета)

КОПИЯ ВЕРНА
Леш подпись
07 09 2007



3. Техническое описание здания или его основной пристройки.

Литера Д столярная мастерская Год постройки Число этажей 1

NN	Наименование конструктивных документов	Описание элементов (материал, конструкция или система, отделка и прочее)	
1	2	3	
1	Фундаменты	бетонный ленточный	
2	Наружные и внутренние капитальные стены	гипсоблоки	
3	Перегородки		
4	Перекрытия	чердачные	деревянное утепленное по балкам
		внутриэтажные	
		подвальные	
5	Крыша	шифер по тесовой обрешетке	
6	Полы	дощатые по лагам, окрашено	
7	Проемы	оконные	двойные створные
		дверные	филенчатые, деревянные ворота
8	отделка	наружная	
		внутренняя	штукатурка, побелка
9	Электро и сантехнические устройства	печи	
		калориферное	
		АГВ	
		другое	
		центральное отопление	от ТЭЦ на газе
		электричество	электропитание (проводка открытая)
		водопровод	--
		канализация	--
		горячее водоснабжение	--
		ванны	
		газоснабжение	--
		напольные электроплиты	--
		телефон	--
		радио	--
		телевидение	--
сигнализация			
мусоропровод	--		
лифт	--		
вентиляция	--		
10	Прочие элементы		

3. Техническое описание здания или его основной пристройки.

Литера Д1

столярная мастерская

Год постройки

Число этажей

NN п.п.	Наименование конструктивных документов	Описание элементов (материал, конструкция или система, отделка и прочее)	
1	2	3	
1	Фундаменты	бетонный ленточный	
2	Наружные и внутренние капитальные стены	асбестоцементные листы	
3	Перегородки	асбестоцементные листы с утеплителем	
4	чердачные	деревянное утепленное по балкам	
	внутриэтажные		
	подвальные		
5	Крыша	шифер по тесовой обрешетке	
6	Полы	дощатые по лагам, окрашено бетонные по щебеночному основанию	
7	оконные	двойные створные	
	дверные		ворота деревянные
8	наружная		
	внутренняя		
9	печи		
	калориферное		
	АГВ		
	другое		
	центральное отопление		от ТЭЦ на газе
	электричество		электропитание (проводка открытая)
	водопровод		
	канализация		
	горячее водоснабжение		
	ванны		
	газоснабжение		
	напольные электроплиты		
	телефон		
	радио		
	телевидение		
сигнализация			
мусоропровод			
лифт			
вентиляция			
10	Прочие элементы		

Физический износ здания в %

34

4. Сведения о принадлежности .

(заполняется на здание с необособленным земельным участком).

5. Стоимость здания .

Полная балансовая стоимость руб.

Остаточная балансовая стоимость с учетом износа руб.

Действительная инвентаризационная стоимость в ценах на 01.01.2007 года **346874** руб.

Перечень документов, прилагаемых к техническому паспорту .


№	Наименование документа	Масштаб	Число листов	Примечание
1	2	3	4	5
1	Позтажный план	1:200	1	
2	Экспликация к позтажному плану		1	
3				
4				

Дата	Исполнил	Подпись	Проверил	Дата	Подпись
23.08.2007	Халилова Д.Ф.	<i>[Signature]</i>	Белокрылова Л.В.	04.09.08	<i>[Signature]</i>

Паспорт выдан << 04 >> >> 20 07 г.

Директор ОРФ ГУП "ЦТИ Пермского края" *[Signature]*

Заказчик _____



10/10/2017

Экспликация

к поэтажному плану здания (строения)

расположенному в: г.Пермь, р-н Орджоникидзевский

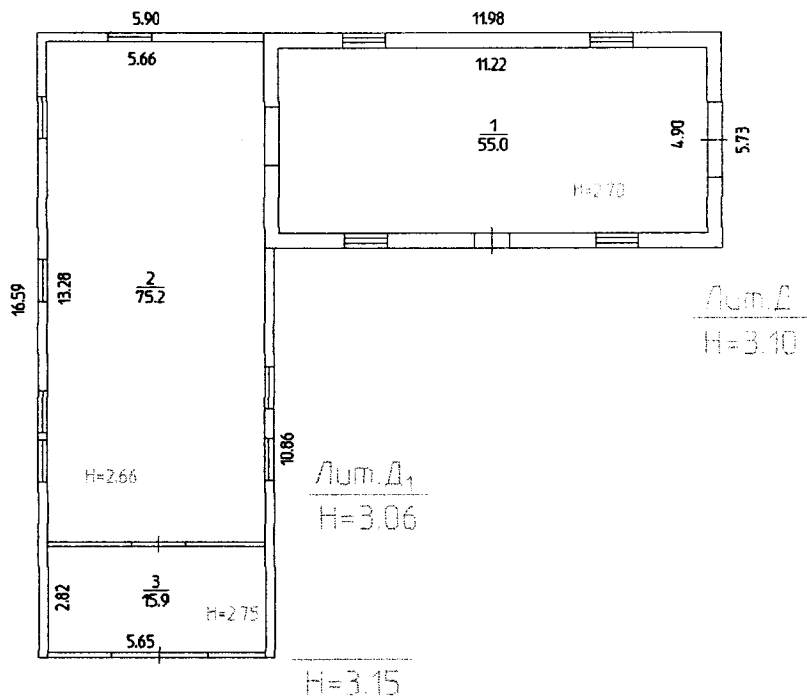
улица: БЕЛОЗЕРСКАЯ, дом: 56

Литер по плану	Этаж	Номер помещения квартиры	Номер комнаты, кухни, коридора и т.д.	Назначение помещений (жилая комната, кухня и т.д.)	Формула подсчета частей помещения	производственная			Высота помещения по внутреннему обмер	Площадь помещения общего пользования	Прочая площадь	Самовольно возведенная или переоборудованная площадь	Примечание
						Общая площадь	Основная	Подсобная					
1	2	3	4	5	6	7	8	9	10	11	12	13	14
Д	1		1	мастерская столярная	55	55,0	55,0		2,7				
Д1			2	мастерская столярная	75,2	75,2	75,2		2,66				
			3	тамбур	15,9	15,9		15,9	2,75				
Итого по литере Д1						<u>146,1</u>	<u>130,2</u>	<u>15,9</u>					
Итого по зданию :						<u>146,1</u>	<u>130,2</u>	<u>15,9</u>					

Район Орджоникидзевский кв. N 2280

КОПИЯ

ПЛАН
строения, находящегося в городе Перми
по ул. Белозерской N 56



**На возведение построек
лит. Д, Д₁
разрешение не предъявлено**



Масштаб 1:200 '23' 08 2007 Исполнитель Халилова Д.Ф.
Исполнитель

ПРИЛОЖЕНИЕ 2 ФОТОГРАФИИ ОБЪЕКТА ОЦЕНКИ

