


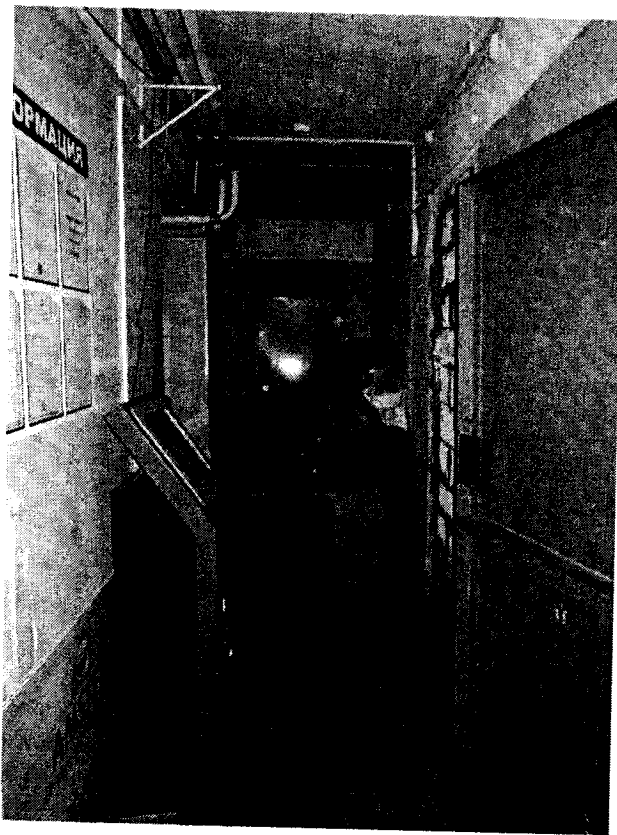


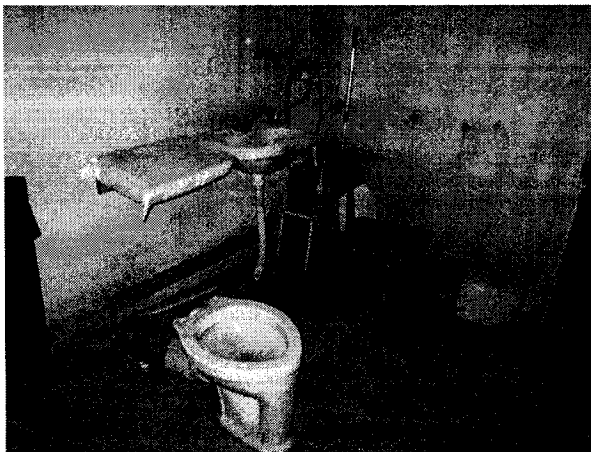











Фотографии объекта оценки







Документы, характеризующие помещение

ВЫПИСКА ИЗ ЕДИНОВОГО ГОСУДАРСТВЕННОГО РЕЕСТРА ПРАВ НА НЕДВИЖИМОЕ ИМУЩЕСТВО И СДЕЛОК С НЕМ (ОБЪЕКТЫ НЕДВИЖИМОСТИ) ГОСУДАРСТВЕННОГО РЕГИСТРАЦИИ ПРАВ

Дата выдачи: 09.09.2016



В Едином государственном реестре прав на недвижимое имущество и сделок с ним зарегистрировано:

1. Кадастровый (или условный) номер объекта:	59:01-0415031-2380
Объект недвижимости:	Нежилое помещение, назначение: нежилое, площадь 38,1 кв.м., этаж: цокольный этаж, адрес (местонахождение) объекта: Российская Федерация, Пермский край, г.Пермь, Дзержинский район, ул.Малкова, д.30
Состав объекта недвижимости:	
2. Правообладатель (правообладатели):	2.1. Муниципальное образование город Пермь
3. Вид, номер и дата государственной регистрации права:	3.1. Собственность, № 59-59/020-59/020/221/2016-92031 от 09.09.2016
4. Документы-основания:	4.1. Постановление администрации города Пермь от 29.12.2004 №3946
5. Ограничение (обременение) права:	не зарегистрировано

Настоящая выписка подтверждает проведение государственной регистрации права. Правообладатель: Муниципальное образование город Пермь

Государственный регистратор:

Федосеева С. А.
(подпись)



Филиал Федерального государственного бюджетного учреждения "Федеральная кадастровая палата
Федеральной службы государственной регистрации, кадастра и картографии" по Пермскому краю
(полное наименование органа кадастрового учета)

КП 1

КАДАСТРОВЫЙ ПАСПОРТ

помещения

(выписка из государственного кадастра недвижимости)


Лист №	1	Всего листов	2
"14" апреля 2016 г. № 5900/201/16-291004			
Кадастровый номер:	59.01.4415031.2380		
Номер кадастрового квартала:	59.01.4415031		
Предыдущие номера:	59.01.4415031.1832, 59.01.4415031.2246, 59.01.4415031.2249, 59.01.4415031.844, 59.01.4415031.1888		
Дата внесения номера в государственный кадастр недвижимости:	14.04.2016		

Описание помещения:

1	Кадастровый номер здания (сооружения), в котором расположено помещение:	59.01.4415031.2383
2	Этаж (этажи), на котором (которых) расположено помещение:	Цокольный этаж № -
3	Площадь помещения:	38,1
4	Адрес (описание местоположения):	Пермский край, г. Пермь, Дзержинский район, ул. Малкова, д. 30
5	Назначение:	Нежилое
6	Вид жилого помещения:	(жилое, нежилое) — (комната, квартира)
7	Кадастровый номер квартиры, в которой расположена комната:	—
8	Кадастровая стоимость (руб.):	1036116,17
9	Сведения о правах: —	
10	Особые отметки: —	
11	Сведения о включении в реестр объектов культурного наследия: —	
12	Сведения о кадастровых инженерах: Кутлина Гульнара Вотиновна, 59-12-641, ООО "ТЕХКАДАСТРГЕОДЕЗИЯ", 04.04.2016 г.	
	Дополнительные сведения	
13.1	Кадастровые номера объектов недвижимости, образованных с объектом недвижимости	59.01.4415031.2381, 59.01.4415031.2379, 59.01.4415031.2378
13.2	Кадастровые номера объектов недвижимости, образованных из объекта недвижимости	—
13.3	Кадастровые номера объектов, подлежащих снятию с кадастрового учета	59.01.4415031.2246, 59.01.4415031.1832, 59.01.4415031.1888, 59.01.4415031.2249, 59.01.4415031.844
14	Характер сведений государственного кадастра недвижимости (статус записи о помещении): Сведения об объекте недвижимости имеют статус временные. Дата истечения временного характера сведений об объекте недвижимого имущества - 15.04.2021	

Начальник отдела (полное наименование должности)		Е. А. Петрова (инициалы, фамилия)
---	--	--------------------------------------

МП.

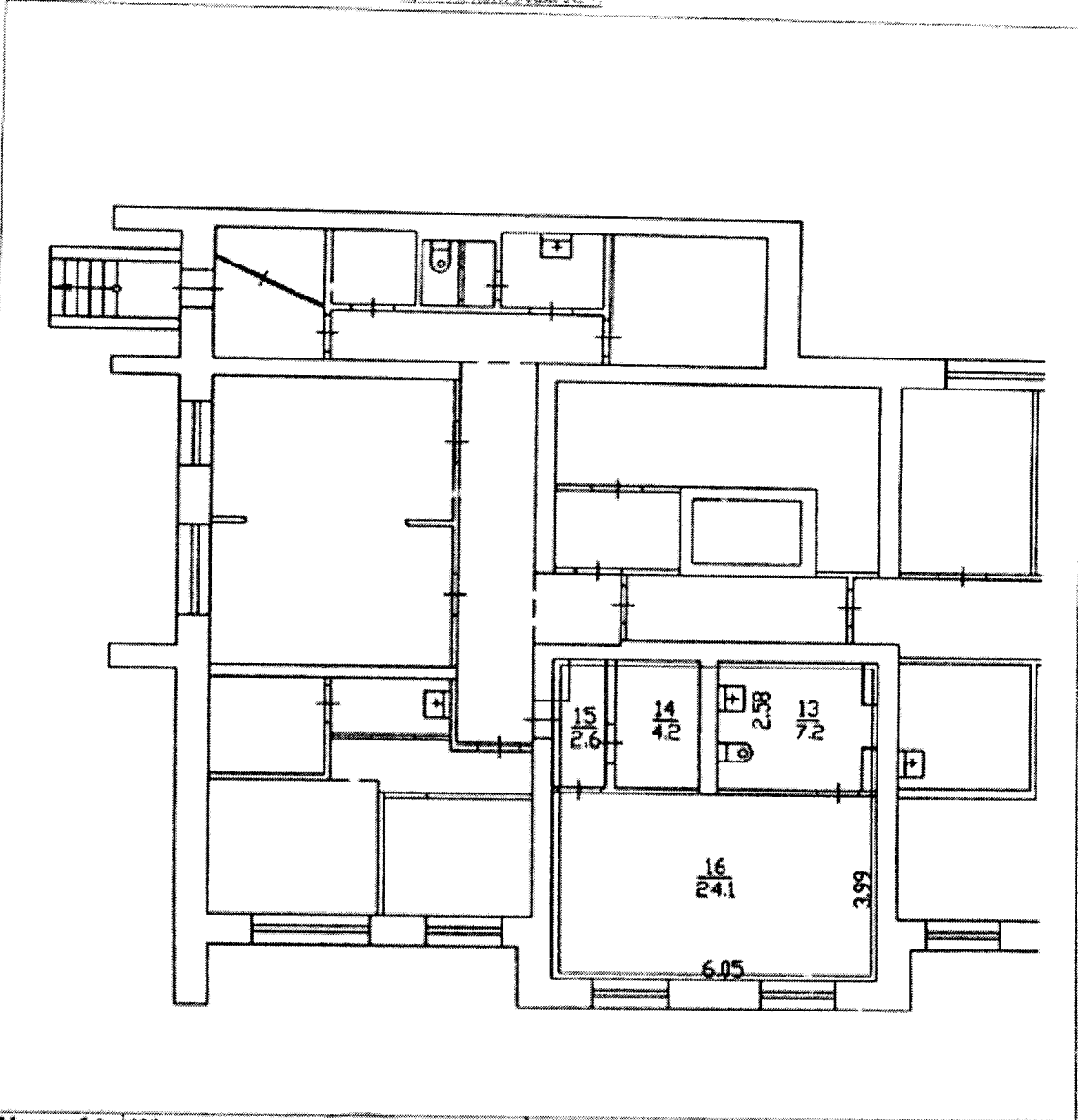


КАДАСТРОВЫЙ ПАСПОРТ
помещения
(выписка из государственного кадастра недвижимости)

ЕПД

Лист №	2	Всего листов:	2
"14" апреля 2016 г. № 5900/201/16-291004			
Кадастровый номер:		59:01:4415031:2380	

План расположения помещения на этаже Цокольный этаж № -



Масштаб 1: 133

Начальник отдела (полное наименование должности)	(подпись)	Е. А. Петрова (инициалы, фамилия)
---	-----------	--------------------------------------

МП

ВЫПИСКА ИЗ ЕДИНОВОГО ГОСУДАРСТВЕННОГО РЕЕСТРА ПРАВ НА НЕДВИЖИМОЕ
ИМУЩЕСТВО И СДЕЛОК С НЕЙМ, ЭТОЙ ВЫПИСКА ЗАКОННО НЕ МОДЕЛИРУЕТ
ГОСУДАРСТВЕННУЮ РЕГИСТРАЦИЮ ПРАВ

Дата выдачи: 09.09.2016


В Едином государственном реестре прав на недвижимое имущество и сделок с ним
зарегистрировано:

1. Кадастровый (или условный) номер объекта:	59:01:4415031:2379	
Объект недвижимости:	Нежилое помещение, назначение: нежилое, площадь 26,0 кв.м., этаж:цокольный этаж, адрес (местонахождение) объекта: Российская Федерация, Пермский край, г.Пермь, Дзержинский район, ул.Малкова, д 30	
Состав недвижимости:	объекта	
2. Правообладатель (правообладатели):	2.1.	Муниципальное образование город Пермь
3. Вид, номер и дата государственной регистрации права:	3.1.	Собственность, № 59-59/020-59/020/221/2016-9202/1 от 09.09.2016
4. Документ-основания:	4.1.	Постановление администрации города Перми от 29.12.2004 №3946
5. Ограничение (обременение) права:	не зарегистрировано	

Настоящая выписка подтверждает проведение государственной регистрации права
Правообладатель: Муниципальное образование город Пермь

Государственный регистратор

Федосеева С. А.
Государственный регистратор



филиал Федерального государственного бюджетного учреждения "Федеральная кадастровая палата
Федеральной службы государственной регистрации, кадастра и картографии" по Пермскому краю
(полное наименование органа кадастрового учета)

КАДАСТРОВЫЙ ПАСПОРТ
помещения
(выписка из государственного кадастра недвижимости)

КП.1

Лист №	1	Всего листов:	2
--------	---	---------------	---

"14" апреля 2016 г. № 5900/201/16-291005	
Кадастровый номер:	59.01.4415031.2379
Номер кадастрового квартала:	59.01.4415031
Предыдущие номера:	59.01.4415031.1832, 59.01.4415031.2246, 59.01.4415031.2249, 59.01.4415031.844, 59.01.4415031.1888
Дата внесения номера в государственный кадастр недвижимости:	14.04.2016

Описание помещения:

1	Кадастровый номер здания (сооружения), в котором расположено помещение:	59.01.4415031.2363
2	Этаж (этажи), на котором (которых) расположено помещение:	Цокольный этаж № -
3	Площадь помещения:	26,9
4	Адрес (описание местоположения):	Пермский край, г. Пермь, Дзержинский район, ул. Малкова, д. 30
5	Назначение:	Нежилое (жилое, нежилое)
6	Вид жилого помещения:	— (комната, квартира)
7	Кадастровый номер квартиры, в которой расположена комната:	—
8	Кадастровая стоимость (руб.):	731536,09
9	Сведения о правах: —	
10	Особые отметки: —	
11	Сведения о включении в реестр объектов культурного наследия: —	
12	Сведения о кадастровых инженерах: Куткина Гульнара Возниловна, 59-12-641, ООО "ТЕХКАДАСТРГЕОДЕЗИЯ", 04.04.2016 г.	
Дополнительные сведения:		
13.1	Кадастровые номера объектов недвижимости, образованных с объектом недвижимости 59.01.4415031.2381, 59.01.4415031.2378, 59.01.4415031.2380	
13.2	Кадастровые номера объектов недвижимости, образованных из объекта недвижимости —	
13.3	Кадастровые номера объектов, подлежащих снятию с кадастрового учета 59.01.4415031.2246, 59.01.4415031.1832, 59.01.4415031.1888, 59.01.4415031.2249, 59.01.4415031.844	
14	Характер сведений государственного кадастра недвижимости (статус записи о помещении): Сведения об объекте недвижимости имеют статус временные. Дата истечения временного характера сведений об объекте недвижимого имущества - 15.04.2021	

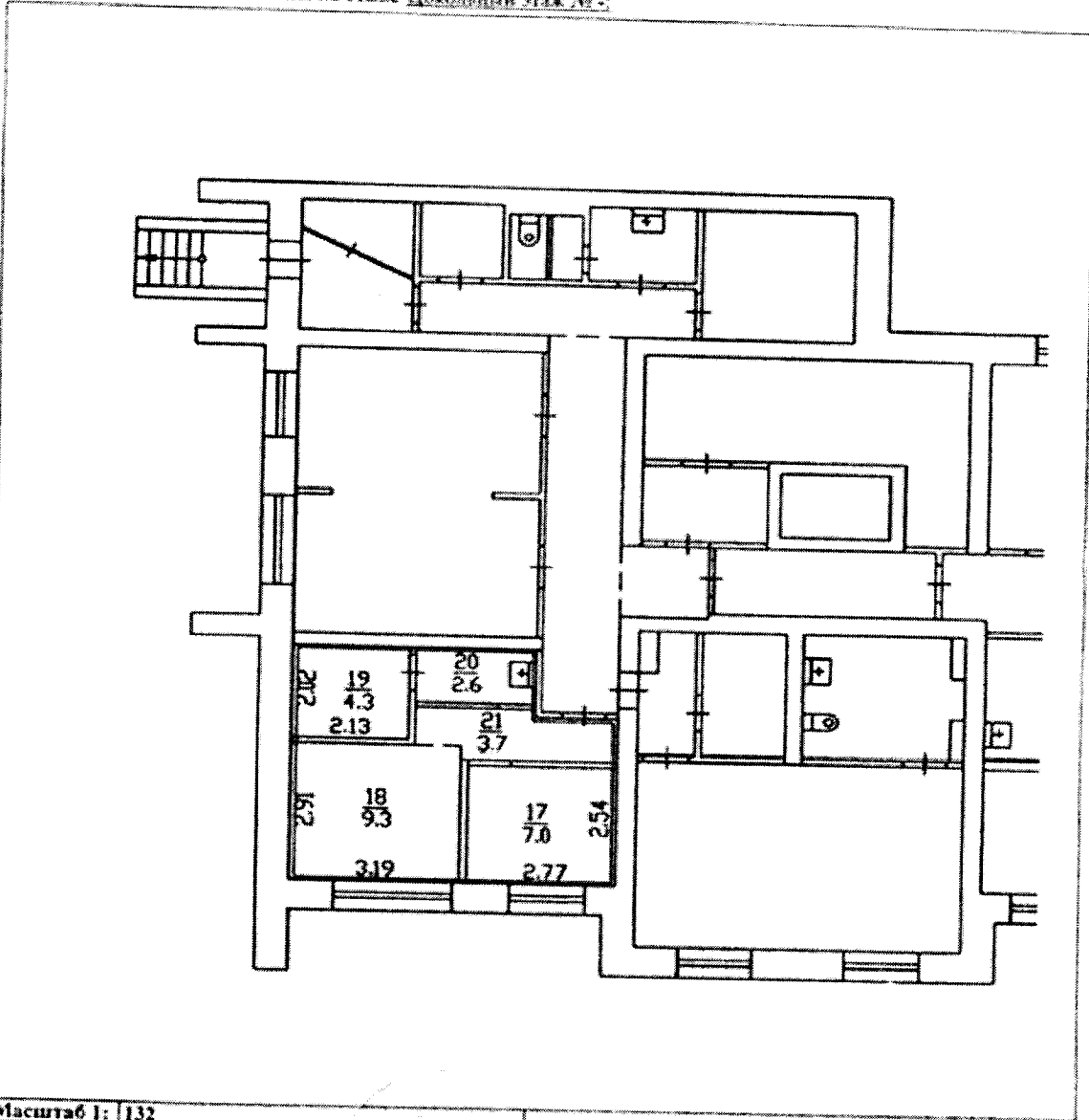
Начальник отдела (полное наименование должности)		Е. А. Петрова (инициалы, фамилия)
---	---	--------------------------------------

М.П.

КАДАСТРОВЫЙ ПАСПОРТ
 помещения
 (выписка из государственного кадастра недвижимости)

Лист №	2	Всего листов:	2
"14" апреля 2016 г. № 5900/201/16-291005			
Кадастровый номер:	59-01-4415031-2379		

План расположения помещения на этаже Цокольный этаж №.:



Масштаб 1: 132

Начальник отдела <small>(полное наименование должности)</small>	<i>[Handwritten Signature]</i> <small>(подпись)</small>	Е. А. Петрова <small>(инициалы, фамилия)</small>
--	--	---

М.П.