

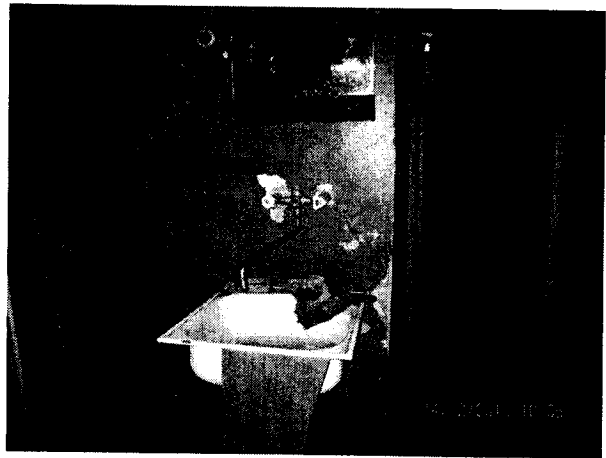
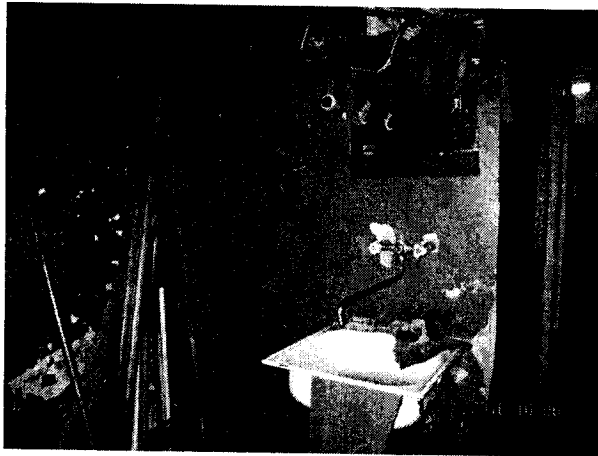






Фотографии объекта оценки





Документы, характеризующие помещение

ВЫПИСКА ИЗ ЕДИНОГО ГОСУДАРСТВЕННОГО РЕЕСТРА ПРАВ НА НЕДВИЖИМОЕ ИМУЩЕСТВО И СДЕЛОК С НИМ, УДОСТОВЕРЯЮЩАЯ ПРОВЕДЕННУЮ ГОСУДАРСТВЕННУЮ РЕГИСТРАЦИЮ ПРАВ

Дата выдачи: 16.08.2016

В Едином государственном реестре прав на недвижимое имущество и сделок с ним зарегистрировано:


1. Кадастровый (или условный) номер объекта:	59:01:1713492:430
Объект недвижимости:	Нежилое помещение, назначение: нежилое, площадь 26,6 кв.м., этаж: 1, адрес (местонахождение) объекта: Российская Федерация, Пермский край, г.Пермь, Дзержинский район, ул.Машинистов, д.49
Состав объекта недвижимости:	
2. Правообладатель (правообладатели):	2.1. Муниципальное образование город Пермь
3. Вид, номер и дата государственной регистрации права:	3.1. Собственность, № 59-59/024-59/024/201/2016-6416/1 от 16.08.2016
4. Документы-основания:	4.1. Постановление администрации города Перми от 25.12.1995 №2508
5. Ограничение (обременение) права:	не зарегистрировано

Настоящая выписка подтверждает проведение государственной регистрации права. Правообладатель: Муниципальное образование город Пермь

Государственный регистратор

Пермякова М. А.

(подпись)

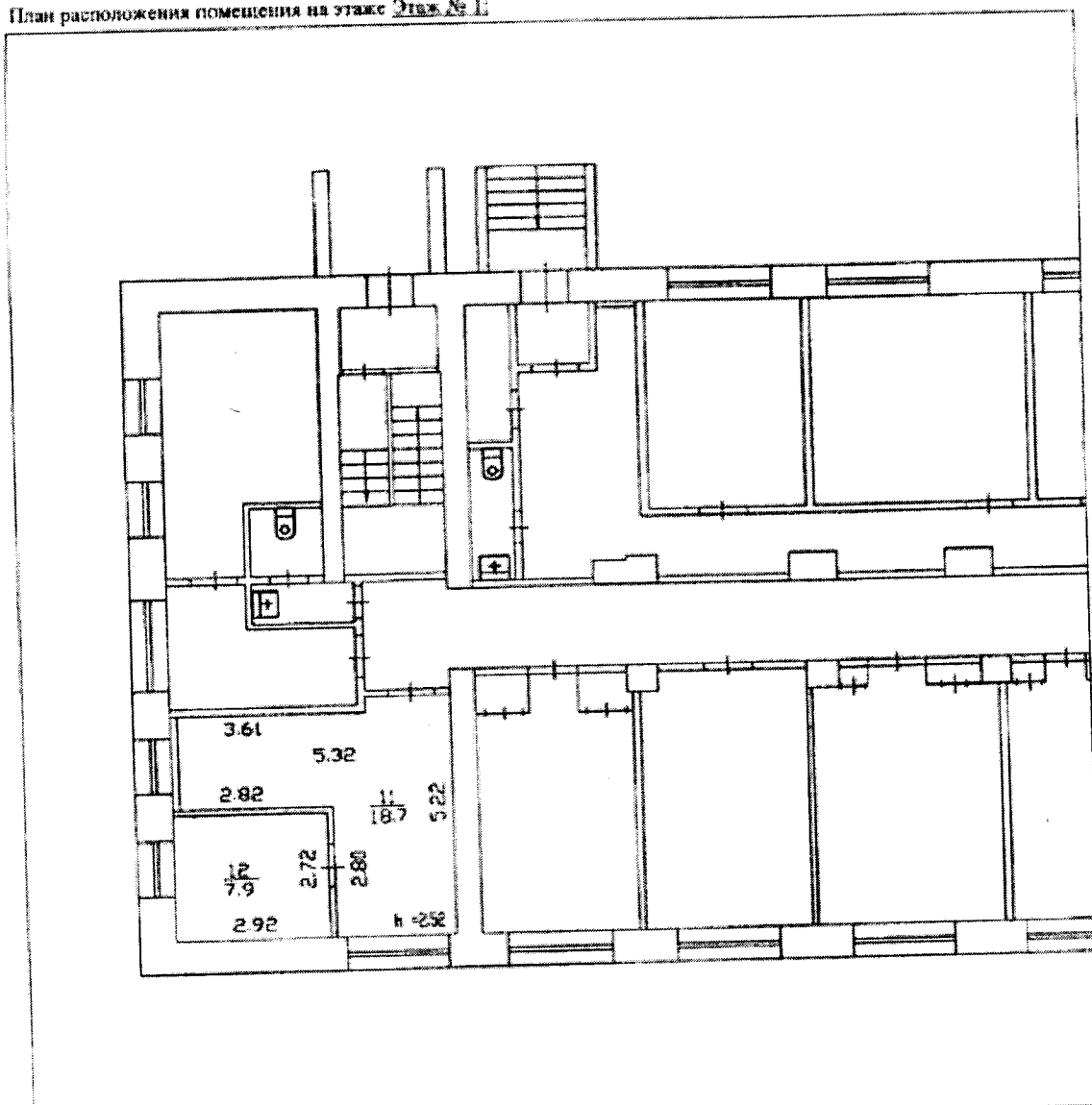


КП.2

КАДАСТРОВЫЙ ПАСПОРТ
помещения
(выписка из государственного кадастра недвижимости)

Лист №	2	Всего листов:	2
"06" июля 2016 г. № 5900/201/16-496967			
Кадастровый номер:	59:01:1713492:430		

План расположения помещения на этаже **Этаж № 1:**



Масштаб 1: 128

Инженер I категории (Полное наименование должности)		Н. Б. Сивкова (Инициалы, Фамилия)
--	--	--------------------------------------

ВЫПИСКА ИЗ ЕДИНОГО ГОСУДАРСТВЕННОГО РЕЕСТРА ПРАВ НА НЕДВИЖИМОЕ ИМУЩЕСТВО И СДЕЛОК С НИМ, УДОСТОВЕРЯЮЩАЯ ПРОВЕДЕННУЮ ГОСУДАРСТВЕННУЮ РЕГИСТРАЦИЮ ПРАВ

Дата выдачи: 16.08.2016

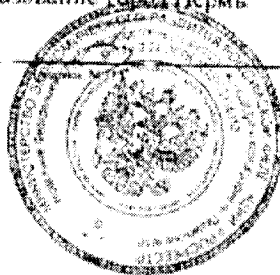
В Едином государственном реестре прав на недвижимое имущество и сделок с ним зарегистрировано:

1	Кадастровый (или условный) номер объекта:	59:01:1713492:431
	Объект недвижимости:	Нежилое помещение, назначение: нежилое, площадь 22 кв.м., этаж: I, адрес (местонахождение) объекта: Российская Федерация, Пермский край, г.Пермь, Дзержинский район, ул.Малвинистая д.49
	Состав объекта недвижимости:	
2	Правообладатель (правообладатели):	2.1. Муниципальное образование город Пермь
3	Вид, номер и дата государственной регистрации права:	3.1. Собственность, № 59-59/024-59/024/201/2016-6415/1 от 16.08.2016
4	Документы-основания:	4.1. Постановление администрации города Перми от 25.12.1995 №2508
5	Ограничение (обременение) права:	не зарегистрировано

Настоящая выписка подтверждает проведение государственной регистрации права
 Правообладатель: Муниципальное образование город Пермь

Государственный регистратор

Пермякова М. А.



1 1 1 1

филиал федерального государственного бюджетного учреждения "Федеральная кадастровая палата
Федеральной службы государственной регистрации, кадастра и картографии" по Пермскому краю
(полное наименование органа кадастрового учета)

КП.1

КАДАСТРОВЫЙ ПАСПОРТ

помещения

(выписка из государственного кадастра недвижимости)

Лист №		Всего листов:	2
"06" июля 2016 г. № 5900/201/16-496966			
Кадастровый номер:	59:01:1713492:431		
Номер кадастрового квартала:	59:01:1713492		
Предшлющие номера:	59:01:1713492:312		
Дата внесения номера в государственный кадастр недвижимости:	06.07.2016		

Описание помещения:

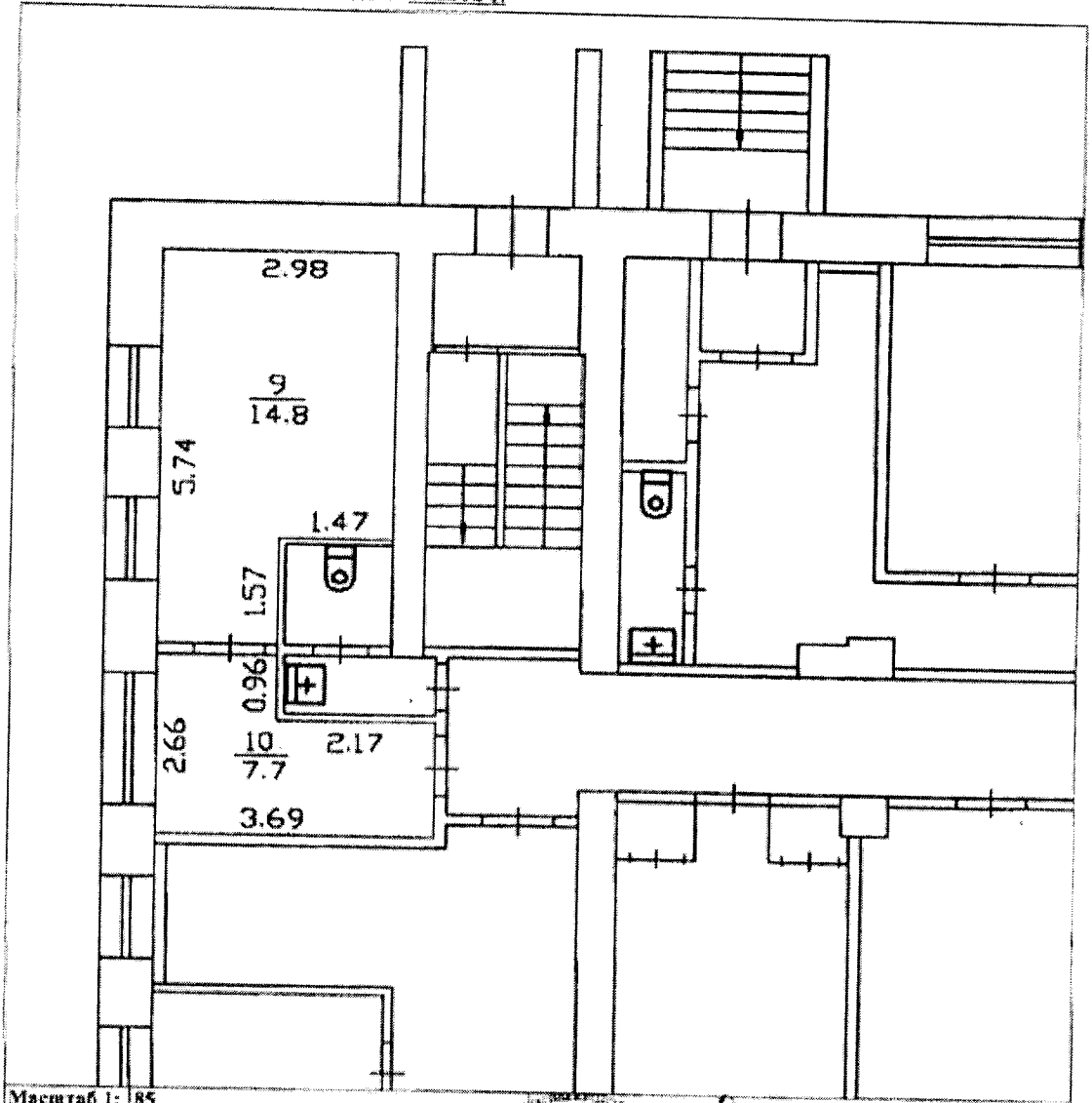
1	Кадастровый номер здания (сооружения), в котором расположено помещение:	59:01:1713492:268
2	Этаж (этажи), на котором (которых) расположено помещение:	Этаж № 1
3	Площадь помещения:	22.5
4	Адрес (описание местоположения):	Пермский край, г. Пермь, Дзержинский район, ул. Машинистов, д. 49
5	Назначение:	Нежилое
6	Вид жилого помещения:	(жилое, нежилое)
7	Кадастровый номер квартиры, в которой расположена комната:	(комната, квартира)
8	Кадастровая стоимость (руб.):	83493
9	Сведения о правах: —	
10	Особые отметки: —	
11	Сведения о включении в реестр объектов культурного наследия: —	
12	Сведения о кадастровых инженерах: Бочкарева Татьяна Геннадьевна, 59-12-530, ООО "Кадастрия", 30.06.2016 г.	
13	Дополнительные сведения:	
	13.1	Кадастровые номера объектов недвижимости, образованных с объектом недвижимости 59:01:1713492:430, 59:01:1713492:429
	13.2	Кадастровые номера объектов недвижимости, образованных из объекта недвижимости —
14	13.3 Кадастровые номера объектов, подлежащих снятию с кадастрового учета 59:01:1713492:312	
14	Характер сведений государственного кадастра недвижимости (статус записи о помещении): Сведения об объекте недвижимости имеют статус временные. Дата истечения временного характера сведений об объекте недвижимого имущества - 07.07.2021	

Инженер I категории (полное наименование должности)		Н. Б. Сивкова (инициалы, фамилия)
--	---	--------------------------------------

**КАДАСТРОВЫЙ ПАСПОРТ
ПОМЕЩЕНИЯ**
(выписка из государственного кадастра недвижимости)

Лист №	2	Всего листов:	2
"06" июля 2016 г. № 5900/201/16-496966			
Кадастровый номер:	59:01:1713492:431		

План расположения помещения на этаже **Этаж № 1:**



Масштаб 1: 85

Инженер I категории (полное наименование должности)	Н. Б. Сивкова (инициалы, фамилия)
--	--------------------------------------

