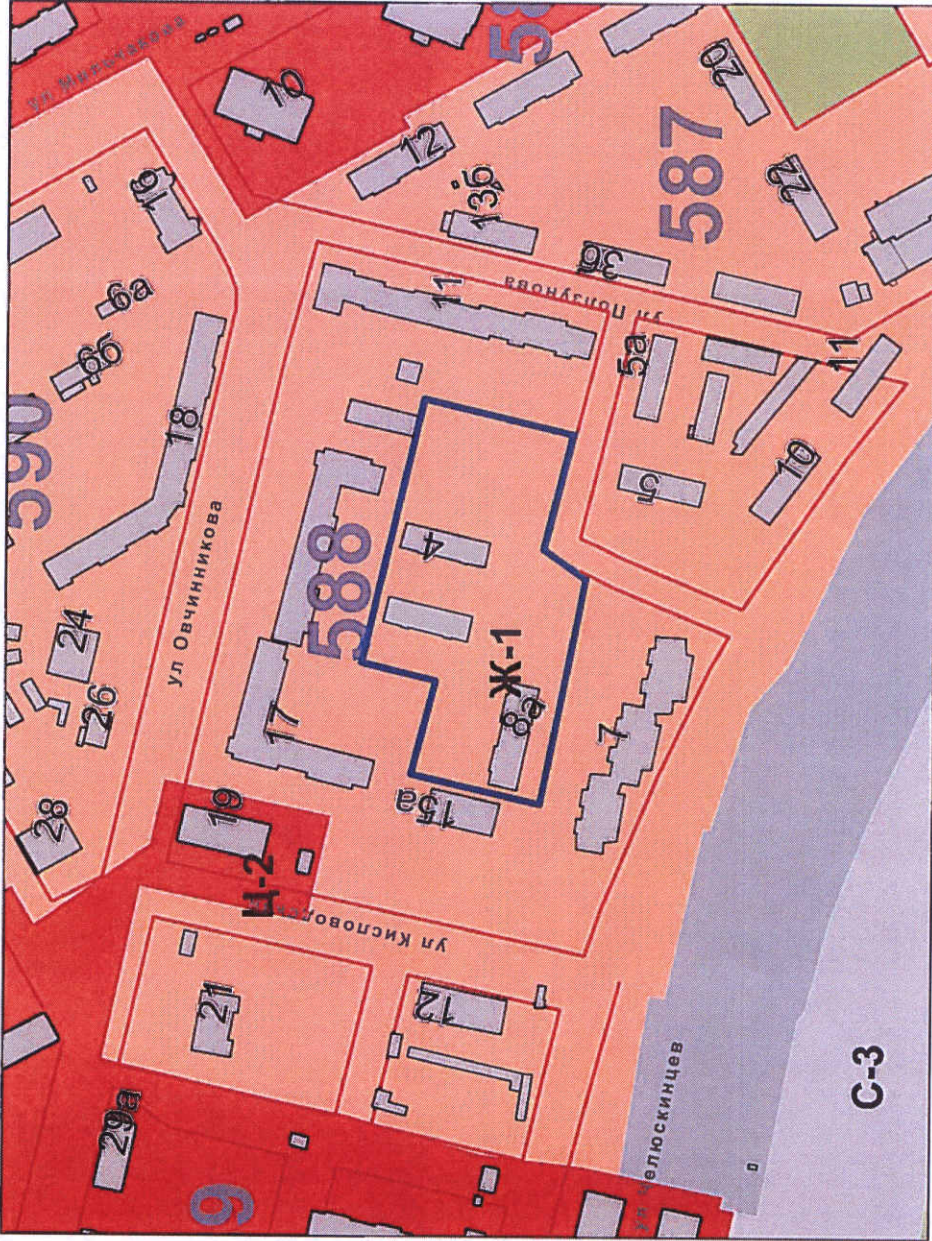





## Проект границ территории планируемой к развитию

Адрес: город Пермь, Дзержинский р-н, территория подлежащая развитию в границах квартала № 588, ограниченного ул. Овчинникова, ул. Кисловодская, ул. Ползунова.  
Целевое назначение: развитие застроенных территорий кварталов в соответствии с местными нормативами градостроительного проектирования в городе Перми и градостроительными регламентами Правил землепользования и застройки города Перми

Площадь территории планируемой к развитию составляет 0,98 га (ориентировочно)



**УСЛОВНЫЕ ОБОЗНАЧЕНИЯ**  
 Границы квартала 588  
 Красные линии действующие  
 Проекта планировки территории

1:2 000

Ситуационный план г. Перми  
с фрагментом карты градостроительного зонирования



1:10 000

СОГЛАСОВАНО

И.о. начальника ДКА администрации г. Перми

«*Сирин*» / О.В.Немирова/

2013 г.

СОГЛАСОВАНО

Начальник управления жилищных  
отделений администрации г. Перми

«*Сирин*» / М.В.Сирин/

2013 г.

Проект границ территории планируемой к развитию  
город Пермь, Дзержинский район, территория квартала № 588,  
ограниченного ул.Овчинникова, ул.Кисловодская, ул.Ползунова.

Заказчик  
Департамент планирования и развития территории  
города Перми