

ФИЛИАЛ ФЕДЕРАЛЬНОГО ГОСУДАРСТВЕННОГО БЮДЖЕТНОГО УЧРЕЖДЕНИЯ "ФЕДЕРАЛЬНАЯ КАДАСТРОВАЯ ПАЛАТА ФЕДЕРАЛЬНОЙ СЛУЖБЫ ГОСУДАРСТВЕННОЙ РЕГИСТРАЦИИ, КАДАСТРА И КАРТОГРАФИИ" ПО ПЕРМСКОМУ КРАЮ

(полное наименование органа регистрации прав)

Раздел 1

Выписка из Единого государственного реестра недвижимости об основных характеристиках и зарегистрированных правах на объект недвижимости
Сведения об основных характеристиках объекта недвижимости

На основании запроса от 20.07.2017 г., поступившего на рассмотрение 20.07.2017 г., сообщаем, что согласно записям Единого государственного реестра недвижимости:

Здание	
<small>(Объект недвижимости)</small>	
Лист № <u>1</u> Раздела <u>1</u>	Всего листов раздела <u>1</u> : <u> </u>
20.07.2017 № 59/001/140/2017-132124	Всего разделов: <u> </u>
Кадастровый номер:	59:01:1713062:34
Номер кадастрового квартала:	59:01:1713062
Дата присвоения кадастрового номера:	15.05.2012
Ранее присвоенный государственный учетный номер:	Пиветларный номер: 5440
Адрес:	Пермский край, г. Пермь, Кировский район, ул. Правобережная, д. 3
Площадь, м²:	487,6
Назначение:	Нежилое здание
Наименование:	Здание склада
Количество этажей, в том числе подземных этажей:	1
Год ввода в эксплуатацию по завершении строительства:	данные отсутствуют
Год завершения строительства:	данные отсутствуют
Кадастровая стоимость, руб.:	2559061,33
Кадастровые номера иных объектов недвижимости, в пределах которых расположен объект недвижимости:	59:01:1717023:191
Кадастровые номера помещений, машино-мест, расположенных в здании или сооружении:	данные отсутствуют
Виды разрешенного использования:	данные отсутствуют
Статус записи об объекте недвижимости:	Сведения об объекте недвижимости имеют статус "актуальные, ранее учтенные"
Особые отметки:	данные отсутствуют
Получатель выписки:	Тойменцева Татьяна, уполномоченное лицо от имени представляемого. Муниципальное образование город Пермь
ЗАМЕСТИТЕЛЬ НАЧАЛЬНИКА ТЕРРИТОРИАЛЬНЫЙ ОТДЕЛ № 8	Каменщикова Н. А.
<small>(Подпись уполномоченного лица)</small>	<small>(Подпись)</small>

М.П.

Выписка из Единого государственного реестра недвижимости об основных характеристиках и зарегистрированных правах на объект недвижимости

Сведения о зарегистрированных правах

Здание	
<small>(код объекта недвижимости)</small>	
Лист № <u> 2 </u> Раздела <u> 2 </u>	Всего листов раздела <u> 2 </u> : <u> </u>
20.07.2017 № 59/001/140/2017-132124	
Кадастровый номер:	59:01:1713062:34
1. Правообладатель (правообладатели):	1.1. Муниципальное образование город Пермь
2. Вид, номер и дата государственной регистрации права:	2.1. Собственность, № 59-59-24/060/2007-893 от 14.01.2008
3. Документы-основания:	3.1. сведения не предоставляются
4. Отрицание прав и обременение объекта недвижимости:	не зарегистрировано
5. Сведения о наличии решения об изъятии объекта недвижимости для государственных и муниципальных нужд	данные отсутствуют
6. Сведения об осуществлении государственной регистрации прав без необходимого в силу закона согласия третьего лица, органа:	данные отсутствуют
ЗАМЕСТИТЕЛЬ НАЧАЛЬНИКА ТЕРРИТОРИАЛЬНОГО ОТДЕЛА № 8	Каменщикова Н. А.
<small>(подпись заместителя начальника)</small>	<small>(подпись)</small>
	<small>(инициалы, фамилия)</small>

М.П.

11-10

40-1/163661


ФИЛИАЛ ФЕДЕРАЛЬНОГО ГОСУДАРСТВЕННОГО БЮДЖЕТНОГО УЧРЕЖДЕНИЯ "ФЕДЕРАЛЬНАЯ КАДАСТРОВАЯ ПАЛАТА ФЕДЕРАЛЬНОЙ СЛУЖБЫ ГОСУДАРСТВЕННОЙ РЕГИСТРАЦИИ, КАДАСТРА И КАРТОГРАФИИ" ПО ПЕРМСКОМУ КРАЮ
(полное наименование органа регистрации прав)

Раздел 1

Выписка из Единого государственного реестра недвижимости об основных характеристиках и зарегистрированных правах на объект недвижимости
Сведения об основных характеристиках объекта недвижимости

На основании запроса от 03.08.2017 г., поступившего на рассмотрение 03.08.2017 г., сообщаем, что согласно записям Единого государственного реестра недвижимости:

Здание	
<small>(код объекта недвижимости)</small>	
Лист № <u>04.08.2017</u> Раздела <u>1</u>	Всего листов раздела <u>1</u> : _____
Кадастровый номер:	<u>59:01:1713062:67</u>
Номер кадастрового квартала:	<u>59:01:1713062</u>
Дата присвоения кадастрового номера:	<u>29.05.2012</u>
Ранее присвоенный государственный учетный номер:	<u>Инвентарный номер: 50-492_v</u>
Адрес:	<u>Пермский край, г. Пермь, р-н Кировский, ул. Правобережная, д. 3</u>
Площадь, м²:	<u>712,0</u>
Назначение:	<u>Нежилое здание</u>
Наименование:	<u>Нежилое здание</u>
Количество этажей, в том числе подземных этажей:	<u>1</u>
Год ввода в эксплуатацию по завершении строительства:	<u>данные отсутствуют</u>
Год завершения строительства:	<u>1958</u>
Кадастровая стоимость, руб.	<u>1863980,40</u>
Кадастровые номера иных объектов недвижимости, в пределах которых расположен объект недвижимости:	<u>данные отсутствуют</u>
Кадастровые номера помещений, машино-мест, расположенных в здании или сооружении:	<u>данные отсутствуют</u>
Виды разрешенного использования:	<u>данные отсутствуют</u>
Статус записи об объекте недвижимости:	<u>Сведения об объекте недвижимости имеют статус "актуальные, ранее учтенные"</u>
Особые отметки:	<u>Сведения необходимые для заполнения раздела 4 отсутствуют.</u>
Получатель выписки:	<u>Тойменцева Татьяна Татьяна, уполномоченное лицо от имени представляемого: Муниципальное образование город Пермь</u>
ИНЖЕНЕР I КАТЕГОРИИ МЕЖРАЙОННОГО ОТДЕЛА	Стежкова Н. Б.

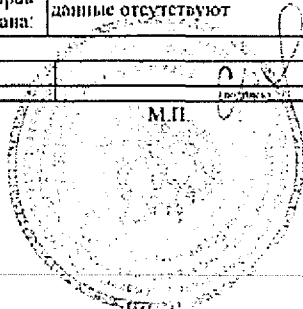


Выписка из Единого государственного реестра недвижимости об основных характеристиках и зарегистрированных правах на объект недвижимости
Сведения о зарегистрированных правах

Здание			
<small>ЕДИНЫЙ ГОСУДАРСТВЕННЫЙ РЕЕСТР НЕДВИЖИМОСТИ</small>			
Лист №	Раздела 2	Всего листов раздела 2 :	Всего разделов _____
04.08.2017 № 59/001/140/2017-142237		Всего листов выписки: _____	
Кадастровый номер:		59:01:1713062:67	

1. Правовладелец (правообладатели):	1.1. Муниципальное образование город Пермь
2. Вид, номер и дата государственной регистрации права	2.1. Собственность, № 59-59-24/060/2007-894 от 14.01.2008
3. Документы-основания:	3.1. сведения не предоставляются
4. Ограничение прав и обременение объекта недвижимости:	не зарегистрировано
5. Сведения о наличии решения об изъятии объекта недвижимости для государственных и муниципальных нужд:	данные отсутствуют
6. Сведения об осуществлении государственной регистрации прав без необходимого в силу закона согласия третьего лица, органа:	данные отсутствуют

ИНЖЕНЕР I КАТЕГОРИИ МЕЖРАЙОННОГО ОТДЕЛА	Сивкова Н. Б.
---	---------------



ФИЛИАЛ ФЕДЕРАЛЬНОГО ГОСУДАРСТВЕННОГО БЮДЖЕТНОГО УЧРЕЖДЕНИЯ "ФЕДЕРАЛЬНАЯ КАДАСТРОВАЯ ПАЛАТА ФЕДЕРАЛЬНОЙ СЛУЖБЫ ГОСУДАРСТВЕННОЙ РЕГИСТРАЦИИ, КАДАСТРА И КАРТОГРАФИИ" ПО ПЕРМСКОМУ КРАЮ

(полное наименование органа регистрации прав)

Раздел 1

Выписка из Единого государственного реестра недвижимости об основных характеристиках и зарегистрированных правах на объект недвижимости
Сведения об основных характеристиках объекта недвижимости

На основании запроса от 18.07.2017 г., поступившего на рассмотрение 18.07.2017 г., сообщаем, что согласно записям Единого государственного реестра недвижимости:

Здание	
<small>Федеральное государственное учреждение</small>	
Лист № _____ Раздел 1	Всего листов раздела 1 : _____
18.07.2017 № 59/001/140/2017-131088	
Кадастровый номер:	59:01:1713062:32
Номер кадастрового квартала:	59:01:1713062
Дата присвоения кадастрового номера:	15.05.2012
Ранее присвоенный государственный учетный номер:	Инвентарный номер: 5440_2
Адрес:	Пермский край, г. Пермь, Кировский район, ул. Правобережная, д. 3
Площадь, м²:	57,4
Назначение:	Нежилое здание
Наименование:	здание склада хранения баллонов
Количество этажей, в том числе подземных этажей:	1
Год ввода в эксплуатацию по завершении строительства:	данные отсутствуют
Год завершения строительства:	данные отсутствуют
Кадастровая стоимость, руб.:	234833,73
Кадастровые номера иных объектов недвижимости, в пределах которых расположен объект недвижимости:	данные отсутствуют
Кадастровые номера помещений, машино-мест, расположенных в здании или сооружении:	данные отсутствуют
Виды разрешенного использования:	данные отсутствуют
Статус записи об объекте недвижимости:	Сведения об объекте недвижимости имеют статус "актуальные, ранее учтенные"
Особые отметки:	данные отсутствуют
Получатель выписки:	Тойменцева Татьяна, уполномоченное лицо от имени представляемого: Муниципальное образование город Пермь
ИНЖЕНЕР II КАТЕГОРИИ ОТДЕЛ ПОДГОТОВКИ СВЕДЕНИЙ № 1	Волкова А. В.

М.П.

Раздел 2

Выписка из Единого государственного реестра недвижимости об основных характеристиках и зарегистрированных правах на объект недвижимости
Сведения о зарегистрированных правах

Здание		<small>(кадастровый номер здания)</small>	
Лист №	Раздела 2	Всего листов раздела 2:	Всего разделов:
18.07.2017	№ 59/001/140/2017-131088		Всего листов выписки:
Кадастровый номер:		59:01:1713062:32 ✓	
1. Правообладатель (правообладатели):	1.1. Муниципальное образование город Пермь		
2. Вид, номер и дата государственной регистрации права.	2.1. Собственность, № 59-59-24/060/2007-895 от 15.01.2008		
3. Документ(ы)-основани(я):	3.1. сведения не предоставляются		
4. Ограничение прав и обременение объекта недвижимости:	не зарегистрировано		
5. Сведения о наличии решения об изъятии объекта недвижимости для государственных и муниципальных нужд:	данные отсутствуют		
6. Сведения об осуществлении государственной регистрации прав без необходимого в силу закона согласия третьего лица, органа:	данные отсутствуют		
ИНЖЕНЕР II КАТЕГОРИИ ОТДЕЛ ПОДГОТОВКИ СВЕДЕНИЙ № 1	Волкова А. В.		
<small>(подпись)</small>	<small>(подпись)</small>		

М.П.

ФИЛИАЛ ФЕДЕРАЛЬНОГО ГОСУДАРСТВЕННОГО БЮДЖЕТНОГО УЧРЕЖДЕНИЯ "ФЕДЕРАЛЬНАЯ КАДАСТРОВАЯ ПАЛАТА ФЕДЕРАЛЬНОЙ СЛУЖБЫ ГОСУДАРСТВЕННОЙ РЕГИСТРАЦИИ, КАДАСТРА И КАРТОГРАФИИ" ПО ПЕРМСКОМУ КРАЮ

(полное наименование органа регистрации прав)

Лист 1

Выписка из Единого государственного реестра недвижимости об основных характеристиках и зарегистрированных правах на объект недвижимости. Сведения об основных характеристиках объекта недвижимости

На основании запроса от 18.07.2017 г., поступившего на рассмотрение 18.07.2017 г., сообщаем, что согласно записям Единого государственного реестра недвижимости:

Земельный участок	
<small>(код объекта недвижимости)</small>	
Лист № <u> </u> Раздела <u> </u>	Всего листов раздела <u> </u> : <u> </u> Всего разделов: <u> </u> Всего листов выписки: <u> </u>
18.07.2017 № 59/001/140/2017-131082	
Кадастровый номер:	59:01:1717028:191
Номер кадастрового квартала:	59:01:1717028
Дата присвоения кадастрового номера:	24.09.2015
Ранее присвоенный государственный учетный номер:	данные отсутствуют
Адрес:	Пермский край, г. Пермь, Кировский район, ул. Правобережная, 3
Площадь:	8137 +/- 19 кв. м
Кадастровая стоимость, руб.:	7321265.75
Кадастровые номера расположенных в пределах земельного участка объектов недвижимости:	59:01:1713062:34
Категория земель:	Земли населенных пунктов
Виды разрешенного использования:	организации
Статус записи об объекте недвижимости:	Сведения об объекте недвижимости имеют статус "актуальные"
Особые отметки:	данные отсутствуют
Получатель выписки:	Тойменцева Татьяна, уполномоченное лицо от имени представляемого: Муниципальное образование город Пермь
ИНЖЕНЕР И КАТЕГОРИИ ТЕРРИТОРИАЛЬНОГО ОТДЕЛА №2	Захарова Е. Б.
<small>(подпись выдávшего выписку лица)</small>	<small>(подпись)</small>

М.П.

Раздел 2

Выписка из Единого государственного реестра недвижимости об основных характеристиках и зарегистрированных правах на объект недвижимости
Сведения о зарегистрированных правах на объект недвижимости

Земельный участок	
<small>(раздел 2 недвижимости)</small>	
Лист № _____ Раздела 2	Всего листов раздела 2: _____
18.07.2017 № 59/001/140/2017-131092	Всего разделов: _____
Кадастровый номер:	59:01:1717028:191
1. Правообладатель (правообладатели):	1.1. Муниципальное образование город Пермь
2. Вид, номер и дата государственной регистрации права:	2.1. Собственность, № 59-59/001-59/001/203/2015-1406/1 от 24.11.2015
3. Документы-основания:	3.1. сведения не предоставляются
4. Ограничение прав и обременение объекта недвижимости:	не зарегистрировано
5. Сведения о наличии решения об изъятии объекта недвижимости для государственных и муниципальных нужд:	данные отсутствуют
6. Сведения об осуществлении государственной регистрации прав без необходимого в силу закона согласия третьего лица, органа:	данные отсутствуют
ИНЖЕНЕР II КАТЕГОРИИ ТЕРРИТОРИАЛЬНОГО ОФИСА №2	Захарова Е. Б.
<small>(подпись)</small>	<small>(подпись)</small>

М.П.

КОПИЯ ВЕРНА

Муниципальное унитарное предприятие "Верещагинское бюро технической инвентаризации"

Область, республика, край Пермский

Город Пермь

район Кировский

ТЕХНИЧЕСКИЙ ПАСПОРТ НЕЖИЛОГО ЗДАНИЯ (СТРОЕНИЯ)


№ 3 Правобережная

(Лит. Б, 6152)

Идентификационный номер	50-492
Номер в реестре жилищного фонда	
Кадастровый номер	59
	А
	Б
	В
	Г
	Д
	Е

Паспорт составлен по состоянию на 18 сентября 2009 г. (указывается дата обследования объекта учета)

Листня изоблєна
с електронного документа



Вершина Пермь ОФД

Т.Б. Воронин

08.09.2009

1. Архитектурно-планировочные и эксплуатационные показатели

Литера **Б**

Назначение **мастерские**

Использование **по назначению**

Сория, тип проекта **Застроенная площадь 888,8 кв. м**

Год постройки **1856** **Переоборудовано надстроено** **в** **году**

Год последнего капитального ремонта **Число этажей 1**

Кроме того имеются: (подвал, цокольный этаж, мансарда, мезонин и т.д.)

Строительный объем **915 куб. м** **Площадь здания по наружному обмеру 295,3 кв. м**

Общая площадь, кв. м: всего **201,7** без подвала **201,7** подвала **0,0**

2. Благоустройство площади здания и строения (кв. м.)

Водопровод	Канализация	Отопление								Вань и души						Горячее водоснаб.		Газовое снабжен.		Лифты		Напольные ал. плитки	Электричество					
		Центральное								печное	от колонки и горючей воль	сгорючим	водоснажением	с газовыми колонками	с деревянными колонками	Бассейн	Свч/на	Центральное	от колонок	центральное	балконы			Мусорозрощ	Пассажирск	Грузопассаж	Грузовые	Телефоны
		от ТЭЦ	от пром. предпр.	от кварт. котельной	от кварт. котельной	от кварт. котельной	от кварт. котельной	от кварт. котельной	от кварт. котельной																			
1	2	3	4	5	6	7	8	9	10	11	12	13	14	15	16	17	18	19	20	21	22	23	24	25	26	27	28	
201,7	201,7							201,7																			201,7	

Литера

2	Нз
1	Нз
1	Ф
2	Пару
3	Пара
4	Перекрытия
5	Крыш
6	Полы
7	Стены
8	Двери
9	Сам. и электротехнические
10	Прое

3. Техническое описание здания или его основной пристройки.

Литера Б

Год постройки 1959

Число этажей 1

Износ 35 %

Описание элементов (материал, конструкция или система, отделка и прочее)

№ п.п.	Наименование конструктивных элементов	Описание	
1	2	3	
1	Фундаменты	Бетонированные ленточные	
2	Внутренние и наружные отделочные работы	Кирпичные	
3	Перегородки	Кирпичные	
4	Чердачные	Железобетонные плиты	
	Внутренние		
	Подпольные		
5	Крыша	Шифер по тесу стропила из бруса	
6	Полы	Бетонные	
7	4	Случайные	двойные створчатые блоки
	дверные	Фанерчатые, металлические	
8	4	наружные	окраска масляная
	внутренние		
9	Система электроснабжения	Трансформатор	центральная
		Автоматизация	автоматическая центральная
		Кабельная	центральная
		Кабельное хозяйство	центральная
		Генераторная	центральная
		Кабельное хозяйство	центральная
		Резерв	центральная
		Телеграфное	центральная
Телефон	центральная		
10	Прочие работы		

Телеграф
 Напольные эл. плиты
 Электростанция

24 27 28

1. Архитектурно-планировочные и эксплуатационные показатели

Литера	Б1
Назначение	офисное
Использование	по назначению
Серия, тип проекта	
Год постройки	1982
Год последнего капитального ремонта	
Кроме того имеются (подвал, цокольный этаж, мансарда, неонин и т.д.)	
Строительный объем	1229 куб. м.
Общая площадь, кв. м. всего	247,3
Общая площадь, кв. м. без подвала	247,3
Общая площадь, кв. м. подвала	0,0
Площадь здания по наружному обмеру	278,0 кв. м.
Застроенная площадь	888,6 кв. м.
Переоформлено	в
настроено	галу
Число этажей	1

2. Благоустройство площади здания и строения (кв. м.)

1	Водопровод	Ступени
2	Канализация	
3	На твердом топливе	
4	На газе	
5	На твердом топливе	
6	На газе	
7	На твердом топливе	
8	На газе	
9	от АГВ и др.	
10	капюры, фартуки	
11	тепное	Вань и души
12	без колонок и горячей воды	
13	с горячим водоснабжением	
14	с газовыми колонками	
15	с газовыми колонками	
16	Васейки	Личные шкафы
17	Сауна	
18	Центральное	
19	от колонок	
20	Центральное	
21	Далитоны	
22	Мусоропровод	
23	Пастажирск	
24	Грузопассаж	
25	Грузовые	
26	Телефоны	
27	Напольная эл. плитка	
28	Электричество	

10	9
11	Сил. и электротехническое

1	2	3	4	5	6	7	8
№ п.п.	наим.	кв. м.	коэф.	коэф.	кв. м.	кв. м.	кв. м.
1							
2							
3							
4							
5							
6							
7							
8							

3. Техническое описание здания или его основной аппаратуры.

Литера Б1

Год постройки: 1962

Число этажей: 1

Класс: 33 %

Описание элементов (введен конструкцией или система отдельна и подробно)

№ п/п	Наименование конструктивных элементов	3
1	Фундаменты	Бетонированные ленточные
2	Строительные конструкции и отделочные работы	Кирпичные
3	Перегородки	Кирпичные
4	Чердачные и внутренние перегородки	Железобетонные плиты
5	Крыша	Рубероид
6	Полы	Бетонные
7	Оконные и дверные	Борозда металлические
8	Внутренняя отделка	штукатурка красочное покрытие ламинирование
9	Самостоятельные электротехнические устройства	трельные группы
10	Прочие работы	

Телефоны

Напольные эл. плиты

Электричество

26, 27, 28

20%

1. Архитектурно-планировочные и эксплуатационные показатели

Литера **Б2**
 Назначение **гаражное**
 Использование **по назначению**
 Серия, тип проекта **Застроенная площадь 868,0 кв. м**
 Год постройки **1999** Переоборудовано **0** году надстроено
 Год последнего капитального ремонта **Число этажей 1**
 Кроме того имеются: (подвал, цокольный этаж, мансарда, мезонин и т.д.)
 Строительный объем **1417 куб. м** Площадь здания по наружному обмеру **295,3 кв. м**
 Общая площадь, кв. м: всего **263,0** без подвала **263,0** подвала **0,0**

2. Благоустройство площади здания и строения (кв. м.)

Водопрвод	Канализация	Отопление								Вань и души							Горячее водоснаб		Газовое снабжен		Лифт						
		Центральное								Без колонок и горячей воды с горячим водоснабжением	С газовыми колонками	С деревянными колонками	Бассейн	Сауна	Центральное	от колонок	Центральное	оаллонн	Мусоропровод	Пассажирск	Грузопассаж	Грузовые	Телефоны	Напольные эл. плиты	Электричество		
		от ТЭЦ	от пром предпр	от кварт котельной	на твердом топливе	на газе	на твердом топливе	на газе	на твердом топливе																	на газе	
1	2	3	4	5	6	7	8	9	10	11	12	13	14	15	16	17	18	19	20	21	22	23	24	25	26	27	28

№ п.п.	
1	
2	
3	
4	
5	
6	
7	
8	
9	
10	

3. Техническое описание здания или его основной пристройки

№ п.п.	Наименование конструктивных элементов	Год постройки	1989	число этажей	Износ (%)
1	Фундаменты			3	
2	Стены и перегородки				
3	Перегородки				
4	Крыша				
5	Полы				
6	Двери				
7	Окна				
8	Внутренняя отделка				
9	Система электроснабжения				
10	Прочие работы				

Телефоны	5 26 27 28
Напольные ст. плиты	5 26 27 28
Электр. имущество	5 26 27 28

4. Сведения о принадлежности

(заполняется на здание с несобственным земельным участком.)

5. Стоимость здания

Полная балансовая стоимость

руб

Действительная инвентаризационная стоимость на 01.01.2009г.

2216327

руб

Перечень документов, прилагаемых к техническому паспорту

№	Наименование документа	Масштаб	Число листов	Примечание
	Постановка план	1:100	1	
	Экспликация к постановке плану			

Дата	Исполнил	Проверил	Фамилия, имя, отчество	Подпись
18.09.2009	Исполнил	Проверил	Щербакова О.А.	
<<	>>	>>	Ощепкова Р.С.	

Паспорт выдан << >> >> 20

Руководитель

Заказчик

Листов

12

Листов

51

Листов

1	
2	
3	
4	
5	

Экспликация к поэтажному плану

район Кировский

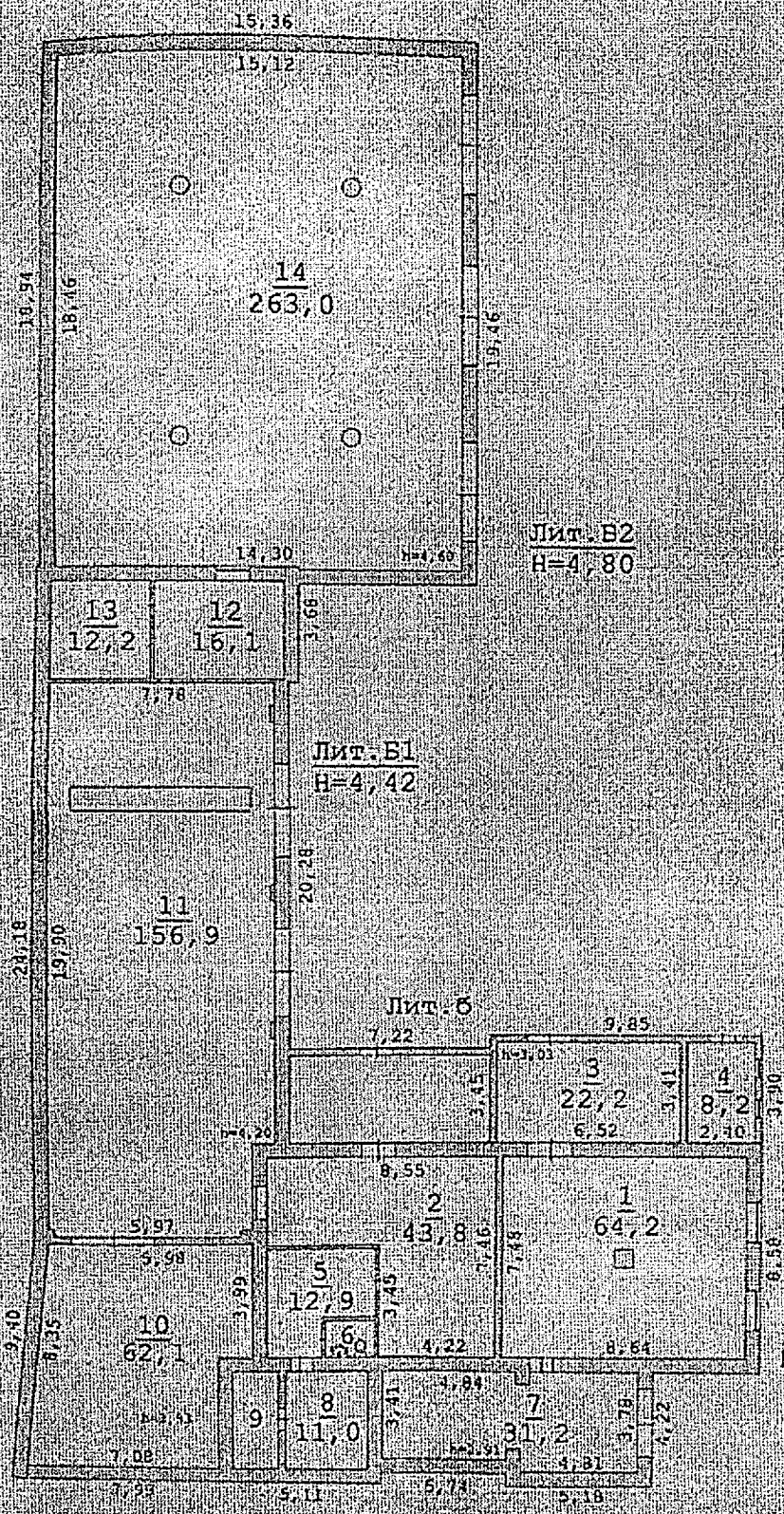
по ул. Правобережная 3

Литер	Этаж	Код по плану	Назначение частей помещений	Тип площади					Вид площади		Площадь лестнич. клеток	Объем чердак. прощад.	Высота	
				общая (кв.м.)	площад. (кв.м.)	общая (кв.м.)	экспл. (кв.м.)	прочая (кв.м.)	Гаражная	Гаражи				
Б	1	1	Помещение	64,2	64,2	64,2	0,0	0	64,2		0		0	
		2	Помещение	43,8	43,8	43,8	0,0	0	43,8		0		0	
		3	Помещение	22,2	22,2	22,2	0,0	0	22,2		0		3,03	
		4	Помещение	8,2	8,2	8,2	0,0	0	8,2		0		0	
		5	Помещение	12,9	12,9	12,0	0,0	0	12,9		0		0	
		6	Туалет	2,5	2,5	0,0	2,5	0	2,5		0		0	
		7	Помещение	31,2	31,2	31,2	0,0	0	31,2		0		2,91	
		8	Помещение	11,0	11,0	11,0	0,0	0	11,0		0		0	
		9	Помещение	5,7	5,7	5,7	0,0	0	5,7		0		0	
Итого				201,7	201,7	199,2	2,5	0,0	201,7					
Б1	1	10	Гараж	62,1	62,1	62,1	0,0	0		62,1		0	3,93	
		11	Гараж	156,9	156,9	156,9	0,0	0		156,9		0	4,2	
		12	Помещение	16,1	16,1	16,1	0,0	0		16,1		0	0	
		13	Помещение	12,2	12,2	12,2	0,0	0		12,2		0	0	
Итого				247,3	247,3	247,3	0,0	0,0	247,3					
Б2	1		14	Гараж	263,0	263,0	263,0	0,0	0		263,0		0	4,6
Итого				263,0	263,0	263,0	0,0	0,0	263,0					
Итого по зданию				712,0	712,0	709,5	2,5	0,0	712,0	510,3				

Позтажный план

Уд. вес после прямой сорб.
6
29
0
18
10
10
0
0
6
79

Подпись
[Signature]



Лит. В2
H=4,80

Лит. Б1
H=4,42

Лит. Б
H=4,22

Лит. В
H=3,43

МУНИЦИПАЛЬНОЕ УНИТАРНОЕ ПРЕДПРИЯТИЕ
"Верещагинское Бюро Технической Инвентаризации"

Позтажный план

Исполнитель: Шарнилова С.А.
Специалист: Слепкова Р.С.

[Signature]
[Signature]

18.09.09г. г. Пермь
ул. Правобережная Д.3

Лист: 1
Листов: 1
Масштаб: 1:200

Муниципальное учреждение **Бюро технической инвентаризации**

Город Пермь

Район города Кировский

ТЕХНИЧЕСКИЙ ПАСПОРТ НЕЖИЛОГО ЗДАНИЯ (СТРОЕНИЯ)

№ 3 по улице (пер.) ПРАВОБЕРЕЖНАЯ

(Лит. А)

Инвентарный номер	5440					
Номер в реестре жилищного фонда						
Кадастровый номер	59	401			5440 12/А11	
	А	Б	В	Г	Д	Е

Паспорт составлен по состоянию на : 10 октября 2001 г.
 (указывается дата обследования объекта учета)

3. Техническое описание здания или его основной пристройки.

Литера А

Число этажей 1

NN Наименование конструктивных элементов		Описание элементов (материал, конструкция или система, отделка и прочее)
1	2	3
1	Фундаменты	бетонный ленточный
2	наружные и внутренние капитальные стены	кирпичные т=54см; колонны-кирпичные
3	Перегородки	кирпичные
4	чердачные	железобетонные ребристые плиты частично
	междустяжные	
	подзальные	
5	Крыша	шифер по деревянным стропилам и обрешётке
6	Полы	дощатые, частично покрыты линолеумом
	огонные	
7	дверные	деревянные однопольные, окрашены
	наружная	
8	Внутренняя	штукатурка, побелка
	Печи	
9	Калориферное	от ТЭЦ на газе
	ДГВ	
0	другое	проводка открытая
	Центральное отопление	
Электра и сантехнические устройства	электричество	централизованный сброс
	водопровод	централизованный сброс
	канализация	
	горячее водоснабжение	
	ванны	
	газоснабжение	
	напольные электроплиты	
	телефон	
	радио	
	телевидение	
сигнализация		
мусоропровод		
лифт		
9	вентиляция	приточно-вытяжная
10	Крыльца	
	Лестницы	прочие работы

Физический износ здания в % 24

4. Сведения о принадлежности .

(заполняется на здание с необособленным земельным участком).

5. Стоимость здания .

Полная балансовая стоимость _____ руб.

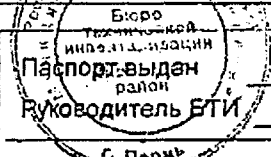
Остаточная балансовая стоимость с учетом износа: _____ руб.

Действительная инвентаризационная стоимость в ценах: 2000 _____ года 412669 руб.

Перечень документов, прилагаемых к техническому паспорту.

№	Наименование документа	Масштаб	Число листов	Примечание
	Позтажный план	1:200	1	
	Экспликация к позтажному плану		1	

Дата		Фамилия, имя, отчество	Подпись
10.10.01	Исполнил	Федотова Т.Н.	<i>Т.Н. Федотова</i>
<< 29.10.01	Проверил	Казакова О.И.	<i>О.И. Казакова</i>


 Бюро технической инвентаризации
 г. Пермь
 Паспорт выдан
 району
 Руководитель БТИ *М.С. Сидорова*

10/10/19

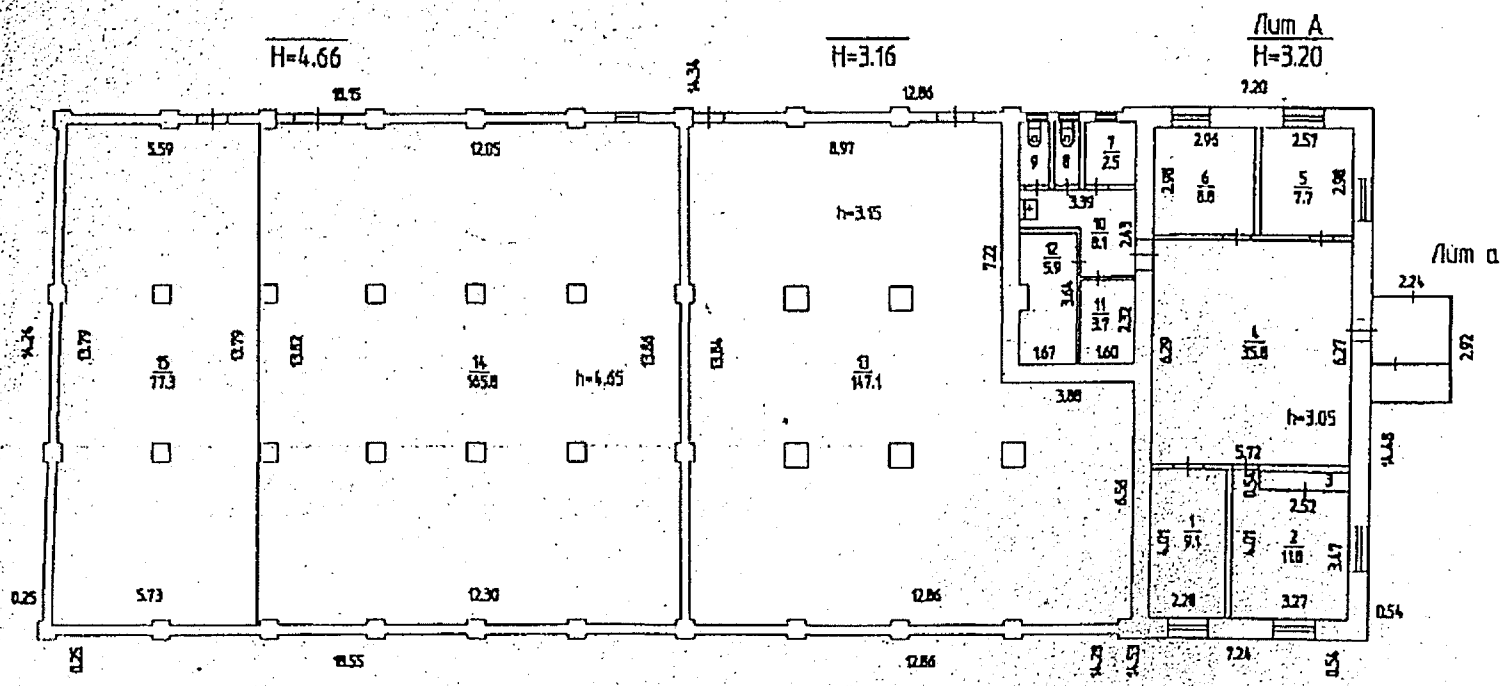
Экспликация к поэтажному плану здания (строения)

Расположенному в г.Перми По улице ПРАВОБЕРЕЖНАЯ Дом № 3


Ли- те- ра	Этаж	Название помещения	№ по плану	Назначение частей помещения	Высо- та	Пло-щ. подлож. балкон, прочей	Сам- но выстр. пло-щ.	Общая площадь за-ры	складская			Примечан.
									общая (кв.м.)	основ. (кв.м.)	вспом. (кв.м.)	
А	I	Склад	1	кабинет	3,05				9,1	9,1		
			2	кабинет				11,8	11,8			
			3	шкаф				1,2		1,2		
			4	коридор				35,8		35,8		
			5	кабинет				7,7	7,7			
			6	кабинет				8,8	8,8			
			7	подсоб.помещ-е		3,15		2,5		2,5		
			8	туалет				1,3		1,3		
			9	туалет				1,5		1,5		
			10	коридор				8,1		8,1		
			11	материальн. кладовая				3,7	3,7			
			12	материальн. кладовая				5,9	5,9			
			13	склад				147,1	147,1			
			14	склад		4,65		165,8	165,8			
			15	склад				77,3	77,3			
Итого по Склад								487,8	437,2	50,4		
Итого по этажу 1								487,8	437,2	50,4		
Всего по зданию								487,8	437,2	50,4		

КОПИЯ

Район: Кировский кв. №
П Л А Н
строения, находящегося в городе Перми
по ул. Правобережной № 3



На возведение построек
Лит. А. _____
разрешения не предъявлено



10 10 2001 исполнитель Федотова

Муниципальное учреждение Бюро технической инвентаризации

Город Пермь

Район города Кировский

ТЕХНИЧЕСКИЙ ПАСПОРТ НЕЖИЛОГО ЗДАНИЯ (СТРОЕНИЯ)

№ 3 по улице (пер.) ПРАВОБЕРЕЖНАЯ

(Лит. Б 81)

Инвентарный номер	5440				
Номер в реестре жилищного фонда					
Кадастровый номер	59	401			5440 121811
	А	Б	В	Г	Д Е

Паспорт составлен по состоянию на : 10 октября 2001 г
(указывается дата обследования объекта учета)

3. Техническое описание здания или его основной пристройки.

Литера В

Число этажей 7

№ п/п	Наименование конструктивных элементов	Описание элементов (материал, конструкция или система, отделка и прочее)
1	2	3
1	Фундаменты	железобетонный ленточный
2	наружные и внутренние капитальные стены	кирпичные т=39см
3	Перегородки	кирпичные
4	чердачные	железобетонные многослойные плиты
	междуетажные	
	подвальные	
5	Крыша	мягкая рулонная по железобетонному основанию
6	Полы	бетонные
7	огонные	металлические двухслойные, окрашены
	деревянные	
8	Наружная	штукатурка, побелка
	Внутренняя	
9	Печи	проводка открытая
	Калориферное	
	АГВ	
	другое	
	Центральное отопление	
	электричество	
	водопровод	
	канализация	
	горячее водоснабжение	
	холодное водоснабжение	
газоснабжение		
10	напольные электроплиты	железобетонная рампa
	телефон	
	радио	
	телевидение	
	сигнализация	
	мусоропровод	
	лифт	
	вентиляция	
	Крыльцо	
	Лестницы	

Физический износ здания в % 7

4. Сведения о принадлежности .

(заполняется на здание с необособленным земельным участком).

5. Стоимость здания .

Полная балансовая стоимость _____ руб.

Остаточная балансовая стоимость с учетом износа _____ руб.

Действительная инвентаризационная стоимость в ценах 2000 года _____ 92947 руб.

Перечень документов, прилагаемых к техническому паспорту .

№	Наименование документа	Масштаб	Число листов	Примечание
	Постажный план	1:200	1	
	Экспликация к поэтажному плану		1	

Дата		Фамилия, имя, отчество	Подпись
10.10.01	Исполнил	Федотова Т.Н.	<i>[Подпись]</i>
<< 29.12.01 >>	Проверил	Казакова О.И.	<i>[Подпись]</i>

Паспорт выдан _____
Руководитель БТИ <i>[Подпись]</i>

Экспликация

к поэтажному плану здания (строения)

Расположенному в г.Перми По улице ПРАВОБЕРЕЖНАЯ Дом № 3

Ли- те- ра	Этаж	Название помещения	№ по плану	Назначение частей помещения	Высо- та	Про- сле- ды балко- нов и прочее	Сам- но- высо- та площа- дь	Общая площадь кв.м	складская			Прочая			Примечан
									общая (кв.м)	основ (кв.м)	вспом (кв.м)	общая (кв.м)	основ (кв.м)	вспом (кв.м)	
В	1	Склад хранения баллонов	1	склад	2,4			17,5	17,5						
			2	склад				7,0	7,0						
			3	склад				7,6	7,6						
			4	склад				13,5	13,5						
			Итого по Склад хранения баллонов								45,6	45,6	0,0		
Итого по этажу 1								45,6	45,6	0,0					
В	2	Караульное помещение	1	комната охраны	2,1						11,8	11,8			
			Итого по Караульное помещение								11,8	11,8	0,0		
			Итого по этажу 2								11,8	11,8	0,0		
Всего по зданию								45,6	45,6	0,0	11,8	11,8	0,0		

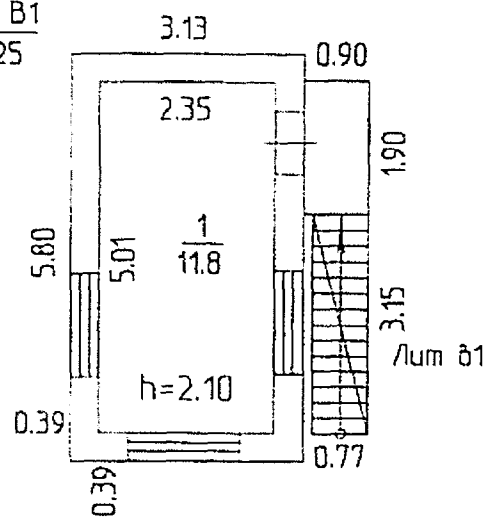
Район Кировский кв. N

ПЛАН

строения, находящегося в городе Перми
по ул. Правобережной N 3

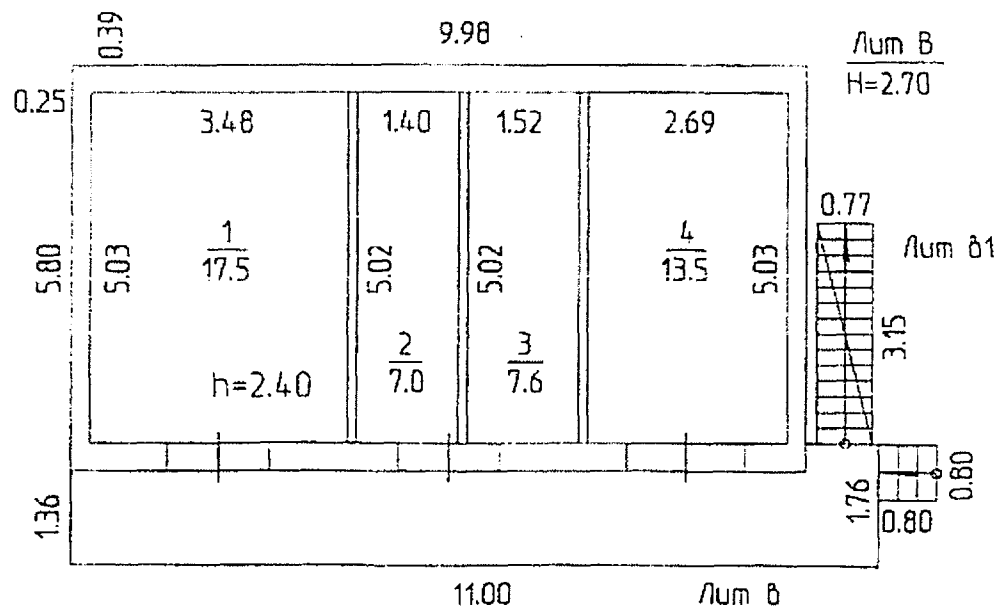
II ЭТАЖ

Лит В1
H=2.25



НА ВОЗВЕДЕНИЕ ПОСТРОЕК
ЛИТ. В, В1
РАЗРЕШЕНИЯ НЕ ПРЕДЪЯВЛЕНО

I ЭТАЖ



Масштаб 1:100 '10' 10 2001 исполнитель Федотова
' ' ' 20 исполнитель _____