



МИНИСТЕРСТВО ЭКОНОМИЧЕСКОГО РАЗВИТИЯ
РОССИЙСКОЙ ФЕДЕРАЦИИ

ФЕДЕРАЛЬНАЯ СЛУЖБА ГОСУДАРСТВЕННОЙ РЕГИСТРАЦИИ,
КАДАСТРА И КАРТОГРАФИИ
(РОСРЕЕСТР)

Управление Федеральной службы государственной регистрации, кадастра и
картографии по Пермскому краю
(Управление Росреестра по Пермскому краю)

СВИДЕТЕЛЬСТВО О ГОСУДАРСТВЕННОЙ РЕГИСТРАЦИИ ПРАВА

повторное, взамен свидетельства: 28.05.2009;07.08.2009

Дата выдачи:

06.08.2015

Документы-основания: • Приказ Департамента имущественных отношений администрации
города Перми от 17.12.2008 №1641

Субъект (субъекты) права: Муниципальное образование город Пермь

Вид права: Собственность


Кадастровый(условный) номер: 59:01:1713331:184

Объект права: Административное здание, назначение: нежилое здание, площадь 1 111,4
кв.м., количество этажей: 3, в том числе подземных: 1, адрес (местонахождение) объекта:
Пермский край, г.Пермь, Кировский район, ул.Магистральная, д.986


Существующие ограничения (обременения) права: не зарегистрировано

О чем в Едином государственном реестре прав на недвижимое имущество и сделок с ним "28"
мая 2009 года сделана запись регистрации № 59-59-24/012/2009-785

Государственный регистратор


(подпись, м.п.)

59-59-24/012/2009-785



Костылева Т. В.

филиал федерального государственного бюджетного учреждения "Федеральная кадастровая палата
Федеральной службы государственной регистрации, кадастра и картографии" по Пермскому краю

(полное наименование органа кадастрового учета)

КВ.1

КАДАСТРОВАЯ ВЫПИСКА

Здания			
(вид объекта недвижимого имущества)			
Лист №	1	Всего листов:	3

"27" июля 2015 г. № 5900/201/15-686056	
Кадастровый номер:	59:01:1713331:184
Номер кадастрового квартала:	59:01:1713331
Предыдущие номера:	2951 2
Дата внесения номера в государственный кадастр недвижимости:	15.05.2012

Описание объекта недвижимого имущества:

1	Адрес (описание местоположения):	Пермский край, г. Пермь, Кировский район, ул. Магистральная, 98б		
2	Основная характеристика:	площадь	1111.4	кв.м
		(тип)	(значение)	(единица измерения)
	степень готовности объекта незавершенного строительства (%)	—		
3	Назначение:	Нежилое здание		
4	Наименование:	Административное здание		
5	Количество этажей, в том числе подземных этажей :	3, а также подземных 1		
6	Материал наружных стен:	Кирпичные, Железобетонные		
7	Год ввода в эксплуатацию (завершения строительства):	1966		
8	Кадастровая стоимость (руб.):	17085341.03		
9	Система координат:	МСК59 (Зона 2)		
10	Кадастровый номер земельного участка (участков), в пределах которого расположен объект недвижимого имущества:	59:01:1713331:93		
11	Сведения о включении в реестр объектов культурного наследия:	—		
12	Сведения о кадастровых инженерах: Меркушева Олеся Владимировна, 59-13-805, ООО "ГеоОкс", 03.07.2015 г.			
13	Особые отметки:	—		
14	Дополнительные сведения:			
	14.1	Кадастровые номера объектов недвижимости, образованных с объектом недвижимости —		
	14.2	Кадастровые номера объектов недвижимости, образованных из объекта недвижимости —		
	14.3	Кадастровые номера объектов, подлежащих снятию с кадастрового учета —		
15	Характер сведений государственного кадастра недвижимости (статус записи об объекте): Сведения об объекте недвижимости имеют статус ранее учтенного			

инженер	Л. А. Кулаков
(полное наименование должности)	(инициалы, фамилия)



КАДАСТРОВАЯ ВЫПИСКА

о здании, сооружении, объекте незавершенного строительства

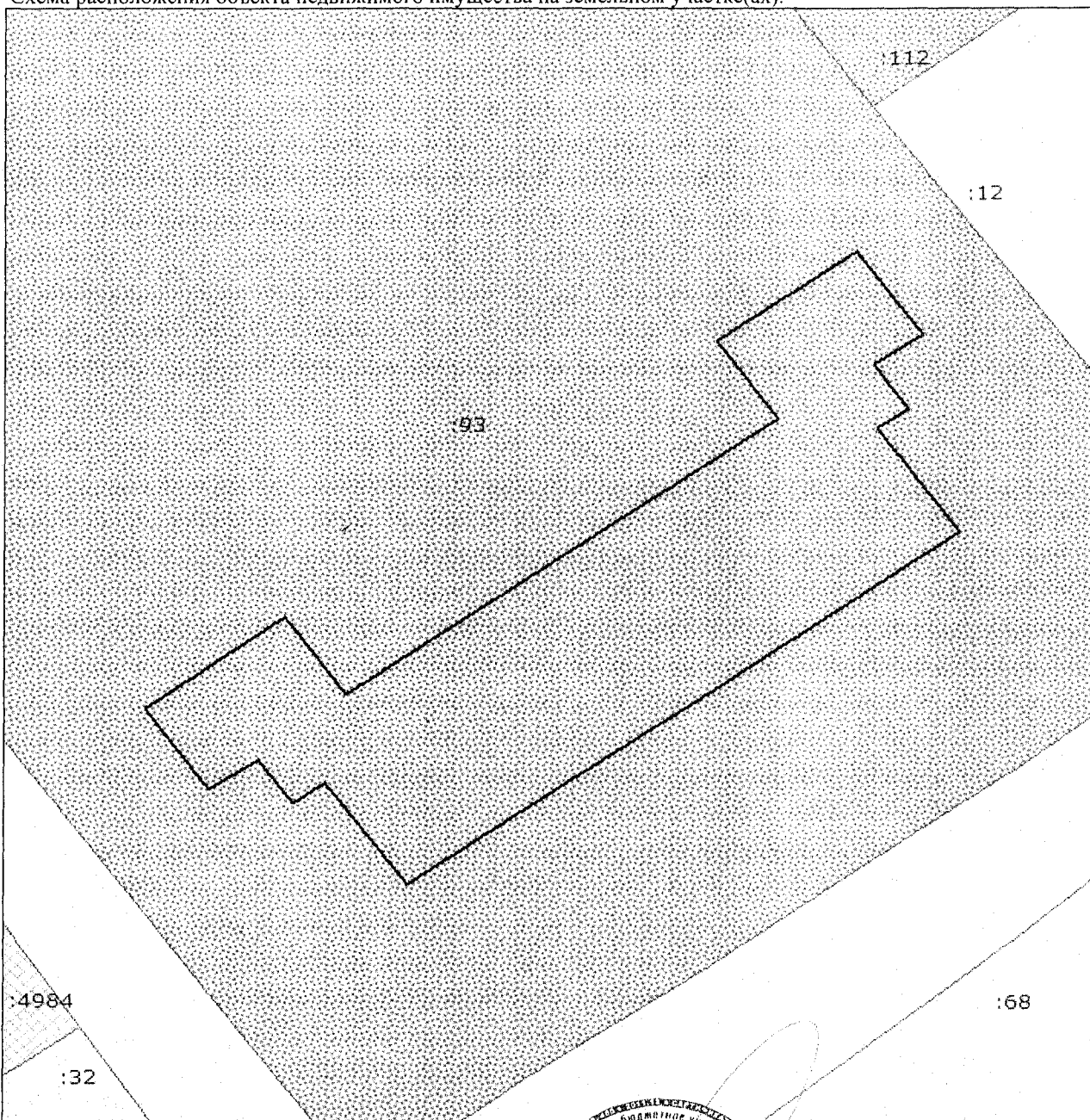
Здания	
(вид объекта недвижимого имущества)	

Лист №	2	Всего листов:	3
--------	---	---------------	---

Здания	
(вид объекта недвижимого имущества)	

"27" июля 2015 г. № 5900/201/15-686056	
Кадастровый номер:	59:01:1713331:184

Схема расположения объекта недвижимого имущества на земельном участке(ах):



Масштаб 1: 400

инженер	Л. А. Кулаков
(полное наименование должности)	(инициалы, фамилия)

