



**АДМИНИСТРАЦИЯ ГОРОДА ПЕРМИ
ДЕПАРТАМЕНТ
ЗЕМЕЛЬНЫХ ОТНОШЕНИЙ**

Ул. Сибирская, 15, г. Пермь, 614000

Тел. (342) 212-46-78, факс 212-41-51

E-mail: dzo@gorodperm.ru

<http://www.gorodperm.ru>

ОКПО 98056446, ОГРН 1065902057594

ИНН 5902293379, КПП 590201001

Начальнику департамента
имущественных отношений
администрации города Перми
А.А.Хаткевичу

19.05.2017 № СЭД-059-21-01-08-1518

На № _____ от _____

О передаче документации на
торги

Уважаемый Александр Александрович!

В соответствии с п.4.1.6. Регламента взаимодействия функциональных органов администрации города Перми при проведении аукционов по продаже земельных участков, находящихся в муниципальной собственности города Перми, и участков, государственная собственность на которые не разграничена, либо аукционов на право заключения договоров аренды земельных участков, находящихся в муниципальной собственности города Перми, и участков, государственная собственность на которые не разграничена, утвержденного постановлением администрации города Перми от 20.11.2015 № 964, направляем Вам документацию для проведения торгов по земельным участкам согласно приложению к распоряжению начальника департамента земельных отношений от 17.05.2017 № 848.


Обращаем Ваше внимание, что по сведениям, представленным «ОАО «МРСК Урала», филиал Пермэнерго, производственное отделение Пермские городские электрические сети», в границах земельного участка по ул.Заречная,129а проходят кабельные линии 6 кВ.

Размещение автостоянки на указанном земельном участке возможно при условии согласования проекта в полном объеме в установленном порядке в СРС ПО ПГЭС.

Приложение: 1. Пакеты документации с описью передаваемых материалов.
2. Информация по земельным участкам на 2 л. в 1 экз.

С уважением,
Начальник департамента

Е.А.Товмсян



АДМИНИСТРАЦИЯ ГОРОДА ПЕРМИ
РАСПОРЯЖЕНИЕ
НАЧАЛЬНИКА ДЕПАРТАМЕНТА ЗЕМЕЛЬНЫХ ОТНОШЕНИЙ

17.05.2017

№ 848

О проведении аукциона по продаже земельного участка, аукциона на право заключения договора аренды земельного участка в Свердловском и Дзержинском районах города Перми

На основании статьи 39.11 Земельного кодекса Российской Федерации, Положения о департаменте земельных отношений администрации города Перми, утвержденного решением Пермской городской Думы от 24 февраля 2015 г. № 39, постановления администрации города Перми от 20 ноября 2015 г. № 964 «Об утверждении Регламента взаимодействия функциональных органов администрации города Перми при проведении аукционов по продаже земельных участков, находящихся в муниципальной собственности города Перми, и участков, государственная собственность на которые не разграничена, либо аукционов на право заключения договоров аренды земельных участков, находящихся в муниципальной собственности города Перми, и участков, государственная собственность на которые не разграничена»:


1. Провести аукцион по продаже земельного участка, государственная собственность на который не разграничена, аукцион на право заключения договора аренды земельного участка, государственная собственность на который не разграничена, согласно перечню земельных участков, выставляемых на аукцион, указанных в приложении к настоящему распоряжению.

2. Настоящее распоряжение вступает в силу со дня подписания.

3. Контроль за исполнением распоряжения возложить на первого заместителя начальника департамента земельных отношений администрации города Перми Раевскую Л.В.

подпись
17.05.2017

Надымова Д.А.
начальник отдела



Е.А. Товмасян

Приложение
к распоряжению начальника
департамента земельных
отношений администрации
города Перми
от 17.05.2017 № 848

ПЕРЕЧЕНЬ
земельных участков, выставляемых на аукцион

№	Кадастровый номер	Площадь, кв.м.	Адрес	Разрешенное использование	Предполагаемый вид права	Срок
1	2	3	4	5	6	7
1	59:01:5010031:5	1000	г.Пермь, Свердловский район, ул.Осенняя,18	индивидуальное жилищное строительство	собственность	
2	59:01:1713518:9	400	г.Пермь, Дзержинский район, ул.Заречная,129а	стоянки легковых автомобилей на открытых площадках (строительство не предусмотрено)	аренда	4 года 11 мес.



АДМИНИСТРАЦИЯ ГОРОДА ПЕРМИ
РАСПОРЯЖЕНИЕ
ЗАМЕСТИТЕЛЯ ГЛАВЫ АДМИНИСТРАЦИИ ГОРОДА ПЕРМИ -
НАЧАЛЬНИКА ДЕПАРТАМЕНТА
ГРАДОСТРОИТЕЛЬСТВА И АРХИТЕКТУРЫ

19.04.2017

№ СЭД-059-22-01-03-708

**Об утверждении
градостроительного плана
земельного участка
по ул.Осенней, 18
в Свердловском районе**

В соответствии со статьями 44, 45, 46 Градостроительного кодекса Российской Федерации, приказом Министерства строительства и жилищно-коммунального хозяйства Российской Федерации от 06 июня 2016 г. № 400/пр « Об утверждении формы градостроительного плана земельного участка», решением Пермской городской Думы от 27 сентября 2011 г. № 193 «О создании департамента градостроительства и архитектуры администрации города Перми», заявлением департамента земельных отношений администрации города Перми от 22 марта 2017 г. №059-22-01-37-554:

1. Утвердить градостроительный план земельного участка (кадастровый номер: 59:01:5010031:5) по ул.Осенней,18 в Свердловском районе №RU90303000-0000000000170615, подготовленный в виде отдельного документа.

2. Признать утратившим силу распоряжение начальника департамента планирования и развития территории города Перми от 21 декабря 2011 г. №СЭД-22-01-03-481 «Об утверждении градостроительного плана земельного участка по ул.Осенней,18 в Свердловском районе градостроительный план земельного участка, утвержденный данным распоряжением.

3. Управлению информационного обеспечения градостроительной деятельности департамента градостроительства и архитектуры администрации города Перми (далее – департамент) разместить градостроительный план земельного участка в информационной системе обеспечения градостроительной деятельности города Перми.

4. Настоящее распоряжение вступает в силу со дня подписания.

5. Контроль за исполнением распоряжения возложить на начальника управления территориального планирования и механизмов реализации департамента Дылдина И.Ю.

Верно
Главный специалист отдела
служебной корреспонденции
20.04.2017



А.Г.Ярославцев

Е.Н.Мизгирева

Градостроительный план земельного участка

№ **RU90303000-000000000000770615**

Градостроительный план земельного участка подготовлен на основании

Заявления №059-22-01-37 - 554 от 22.03.2017 "О подготовке, утверждении и выдаче градостроительного плана земельного участка"

Департамента земельных отношений

(реквизиты решения уполномоченного федерального органа исполнительной власти, или органа исполнительной власти субъекта Российской Федерации, или органа местного самоуправления о подготовке документации по планировке территории, либо реквизиты обращения и ф.и.о. заявителя - физического лица, либо реквизиты обращения и наименование заявителя - юридического лица о выдаче градостроительного плана земельного участка)

Местонахождение земельного участка

Пермский край

(субъект Российской Федерации)

г. Пермь, Свердловский р-н, ул. Осенняя, 18

(муниципальный район или городской округ)

(поселение)

Кадастровый номер земельного участка 59:01:5010031:5, 21.01.2008

Описание местоположения границ земельного участка:

Согласно кадастровой выписке о земельном участке от

Площадь земельного участка 1000 кв.м

Описание допустимого местоположения объекта капитального строительства на земельном участке

в границах места допустимого размещения объекта капитального строительства

План подготовлен начальником управления информационного обеспечения градостроительной деятельности департамента градостроительства и архитектуры администрации г. Перми

(ф.и.о., должность уполномоченного лица, наименование органа или организации)


11.04.17 / Булатов Ю.В. /

(дата)

(подпись)

(расшифровка подписи)

(наименование уполномоченного федерального органа исполнительной власти, или органа исполнительной власти субъекта Российской Федерации, или органа местного самоуправления)

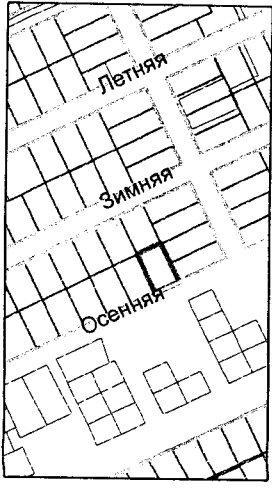


(дата)

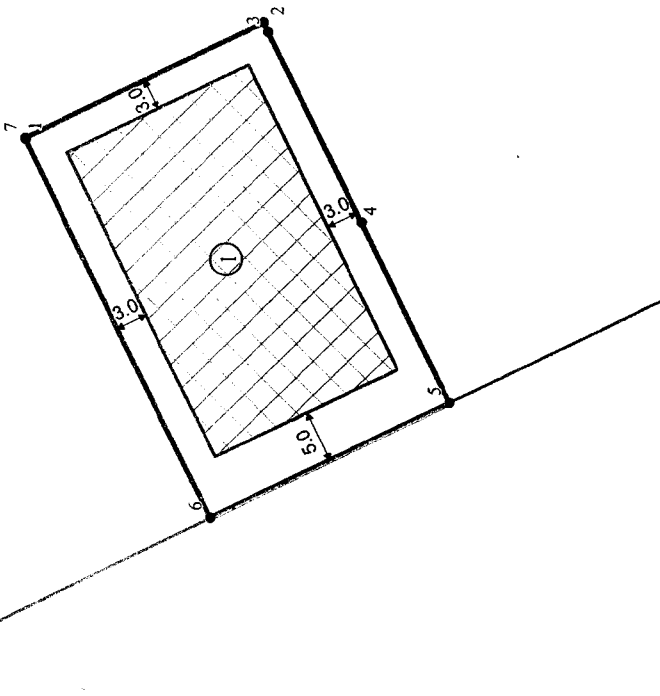
1. Чертеж градостроительного плана земельного участка

Ситуационный план расположения земельного участка

M 1:5000



Приаэродромная территория



Координаты земельного участка в системе координат города Перми

№	X	Y
1	-9572.91	10811.44
2	-9595.33	10822.48
3	-9595.77	10821.58
4	-9604.62	10803.64
5	-9613.00	10786.59
6	-9590.57	10775.55
7	-9572.97	10811.32

Условные обозначения

- ① Номер зоны допустимого размещения объекта капитального строительства
- Поворотные точки границы земельного участка
- ▭ Место допустимого размещения объекта капитального строительства
- ⇄ Отступы от границ
- ▭ Граница земельного участка
- Красные линии

Своими
16.04.17

Изм.	Кол. экз.	Лист	Узлов	Листов	Дата
Начальник УИИОЛД	Братков Ю.В.	1	1	1	04.17
Инженер	Тереховская Н.Н.	1	1	1	04.17
Чертеж градостроительного плана					
M 1:500					
Градостроительный план земельного участка					
Пермский край, г.Пермь Р-н Свердловский, ул. Осенняя, 18					
Градостроительный план земельного участка с код. №59.01.501.0031.5 площадью 0,1000 га					
Чертеж градостроительного плана					
M 1:500					
Департамент градостроительства и архитектуры администрации г.Перми					

1. Чертеж градостроительного плана земельного участка <1>

1:500 (масштаб)

Градостроительный план земельного участка создается на основе материалов картографических работ, выполненных в соответствии с требованиями федерального законодательства <2>, <3>

(масштаб)

Градостроительный план земельного участка, предназначенного для строительства, реконструкции линейного объекта и подготавливаемый в случаях, предусмотренных частью 4 статьи 4 Федерального закона от 29 декабря 2004 г. № 191-ФЗ "О введении в действие Градостроительного кодекса Российской Федерации" (Собрание законодательства Российской Федерации, 2005, № 1, ст. 17; № 30, ст. 3122; 2006, № 1, ст. 17; № 27, ст. 2881; № 52, ст. 5498; 2007, № 21, ст. 2455; № 49, ст. 6071; № 50, ст. 6237; 2008, № 20, ст. 2251; № 30, ст. 3604; 2009, № 1, ст. 19; № 11, ст. 1261; № 19, ст. 2283; № 29, ст. 3611; № 48, ст. 5723; № 52, ст. 6419, 6427; 2010, № 31, ст. 4209; № 40, ст. 4969; № 52, ст. 6993; 2011, № 13, ст. 1688; № 30, ст. 4563, 4594; 2012, № 26, ст. 3446; № 27, ст. 3587; № 53, ст. 7614, 7615; 2013, № 14, ст. 1651; № 23, ст. 2866; № 30, ст. 4072; № 52, ст. 6976; 2014, 3 26, ст. 3377; 2015, № 1, ст. 9, 38, 52, 72; № 9, ст. 1195; № 10, ст. 1418; № 17, ст. 2477, № 27, ст. 3951; № 29, ст. 4347, ст. 4376; 2016, № 1, ст. 22), создается на основании картографического материала, выполненного в масштабе: 1:50 000, 1:100 000, 1:200 000, 1:500 000. При подготовке картографического материала руководствоваться требованиями федерального/регионального законодательства <4>

Площадь земельного участка 1000 кв. м. <2>, <3>, <4>

На чертеже градостроительного плана земельного участка указываются:

- схема расположения земельного участка в окружении смежно расположенных земельных участков (ситуационный план); <2>, <4>
- границы земельного участка с координатами характерных точек; <2>, <3>, <4>
- красные линии; <2>, <3>, <4>
- обозначение и экспликация существующих (на дату формирования градостроительного плана) объектов капитального строительства, объектов незавершенного строительства и их кадастровые (иные) номера по порядку <2>, <4>;
- минимальные отступы от границ земельного участка в целях определения мест допустимого размещения объекта капитального строительства, за пределами которых запрещено строительство; <2>, <4>
- границы зон планируемого размещения объектов капитального строительства для государственных или муниципальных нужд (при наличии);
- места допустимого размещения объекта капитального строительства; <2>, <4>
- границы зон с особыми условиями использования территории (зон охраны объектов культурного наследия, санитарно-защитные, водоохранные зоны и иные зоны), а также графическая информация об иных ограничениях в использовании земельного участка (при наличии) <2>, <3>, <4>;
- границы зон действия публичных сервитутов (при наличии) <2>, <3>, <4>;
- точки подключения (технологического присоединения) объектов капитального строительства к сетям инженерно-технического обеспечения, за исключением сетей электроснабжения (при наличии возможности их отображения на ситуационном плане) <6>;
- условные обозначения отображаемой информации;

Чертеж градостроительного плана земельного участка разработан на топографической основе в масштабе

(_____), выполненной _____ (дата)

(наименование кадастрового инженера)

Чертеж градостроительного плана земельного участка разработан

07.04.2017, Департамент градостроительства и архитектуры администрации г. Перми

(дата, наименование организации)

2. Информация о градостроительном регламенте <2> либо требованиях к назначению, параметрам и размещению объекта капитального строительства <1>, <3>, <4>, <5>

Решение Пермской городской Думы от 26.06.2007 № 143 "Об утверждении Правил землепользования и застройки города Перми"

(наименование представительного органа местного самоуправления, реквизиты акта об утверждении правил землепользования и застройки, информация обо всех предусмотренных градостроительным регламентом видах разрешенного использования земельного участка (за исключением случаев предоставления земельного участка для государственных или муниципальных нужд))

2.1. Информация о видах разрешенного использования земельного участка <2>, <3>, <4>

Ж-4 Зона индивидуальной жилой застройки городского типа основные виды разрешенного использования земельного участка:

- индивидуальное жилищное строительство
- блокированные жилые дома, не предназначенные для раздела на квартиры
- детские сады, иные детские дошкольные учреждения
- общеобразовательные учреждения (школы, гимназии, прочие)
- детские площадки с элементами озеленения
- площадки для отдыха с элементами озеленения
- площадки для выгула собак с элементами озеленения
- жилищно-эксплуатационные и аварийно-диспетчерские службы
- диспетчерский пункт электротранспорта
- объекты наружного противопожарного водоснабжения (пожарные резервуары, водоемы, пирсы и прочие)

условно разрешенные виды использования земельного участка:

- индивидуальные жилые дома со встроенно-пристроенными объектами капитального строительства нежилого назначения
- интернаты для престарелых и инвалидов, дома ребенка, приюты, ночлежные дома
- школы-интернаты
- организации социальной защиты
- магазины (не более 400 кв. м)
- административные и административно-хозяйственные объекты, объекты делового назначения, объекты общественных организаций и общественных учреждений общей площадью не более 450 кв.м при условии примыкания земельного участка к существующим или предусмотренным проектом планировки улицам
- аптеки
- амбулаторно-поликлинические учреждения
- клубы многоцелевого и специализированного назначения с ограничением по времени работы
- физкультурно-оздоровительные сооружения с ограничением по времени работы
- спортивные площадки
- приемные пункты прачечных и химчисток
- объекты почтовой связи
- объекты общественного питания
- ЭП, РС, РП, ВНС, КНС, ЦТП, ТП, ГРУ площадью застройки более 100 кв. м, предназначенные для обслуживания линейных объектов, на отдельном земельном участке
- антенны сотовой, радиорелейной и спутниковой связи
- культовые здания и сооружения, объекты, специально предназначенные для богослужений, молитвенных и религиозных собраний, религиозного почитания (паломничества)
- объекты благотворительного назначения религиозных организаций

вспомогательные виды использования земельного участка:

- зеленые насаждения
- стоянки легковых автомобилей
- гаражи на земельном участке индивидуального отдельно стоящего блокированного жилого дома на 1-2 легковых автомобиля
- хозяйственные постройки
- скважины для забора воды, индивидуальные колодцы (при условии организации зоны санитарной охраны не менее 30-50 м выше по потоку грунтовых вод)

- индивидуальные бани
- объекты наружного противопожарного водоснабжения (пожарные резервуары, водоемы)
- площадки для сбора мусора
- ЦТП, ТП, РП

2.2. Требования к назначению, параметрам и размещению объекта капитального строительства на указанном земельном участке. Назначение объекта капитального строительства <2>

Назначение объекта капитального строительства

Индивидуальное жилищное строительство

№ 1, _____, _____
 (согласно чертежу) (назначение объекта капитального строительства)


2.2.1. Предельные (минимальные и (или) максимальные) размеры земельного участка и предельные параметры разрешенного строительства, реконструкции объекта капитального строительства, включая площадь <2>

Кадастровый номер земельного участка согласно чертежу градостр. плана	Длина (метров)	Ширина (метров)	Зоны с особыми условиями использования территорий (кв. м)	Зоны действия публичных сервитутов (кв. м)	Площадь земельного участка (кв. м)	Номер объекта капитального строительства согласно чертежу градостроительного плана земельного участка	Размер (м)		Площадь застройки земельного участка (кв. м)
							макс.	мин.	
1	2	3	4	5	6	7	8		9
59:01:5010031:5	-	-	Приаэродромная территория - 1 000	-	1000,00	1	-	-	для иных видов разрешенного использования - 400,00; для блокированных односемейных жилых домов - 300,00; для индивидуальных жилых домов - 300,00

2.2.2. Предельное количество этажей ___ или предельная высота зданий, строений, сооружений 10,5 м. <2>

2.2.3. Максимальный процент застройки в границах земельного участка для иных видов разрешенного использования - 40, для блокированных односемейных жилых домов - 30, для индивидуальных жилых домов - 30% <2>.

2.2.4. Иные показатели (максимальная плотность, максимальный коэффициент застройки) <2>: -

16.04


2.3. Требования к назначению, параметрам и размещению объекта капитального строительства на указанном земельном участке <3>, <4>

Назначение объекта капитального строительства

№ _____, _____
(согласно чертежу) (назначение объекта капитального строительства)

Предельные (минимальные и (или) максимальные) размеры земельных участков:

№ участка согласно чертежу градостроит. плана	Длина (м)	Ширина (м)	Площадь (кв. м)	Зоны с особыми условиями использования территорий (кв. м)	Зоны действия публичных сервитутов (кв. м)
1	2	3	4	5	6

3. Информация о расположенных в границах земельного участка объектах капитального строительства и объектах культурного наследия <1>, <2>, <3>, <4>

3.1. Объекты капитального строительства

Назначение объекта капитального строительства

№ _____, _____
(согласно чертежу) (назначение объекта капитального строительства)

инвентаризационный или кадастровый номер _____

технический или кадастровый паспорт объекта подготовлен _____

(дата)

(наименование организации (органа) государственного кадастрового учета объектов недвижимости или государственного технического учета и технической инвентаризации объектов капитального строительства)

3.2. Объекты, включенные в единый государственный реестр объектов культурного наследия (памятников истории и культуры) народов Российской Федерации

№ _____, _____
Не имеется Не имеется
(согласно чертежу градостроительного плана) (назначение объекта культурного наследия)

(наименование органа государственной власти, принявшего решение о включении выявленного объекта культурного наследия в реестр, реквизиты этого решения)

регистрационный номер в реестре _____ от _____ (дата)

4. Информация о разделении земельного участка <2>, <3>, <4>

Информации нет

(наименование и реквизиты документа, определяющего возможность или невозможность разделения)

5. Информация о технических условиях подключения (технологического присоединения) объектов капитального строительства к сетям инженерно-технического обеспечения <7>

Технические условия подключения объекта к сетям инженерно-технического обеспечения: в соответствии с действующими техническими условиями эксплуатирующих организаций

(наименование организации, выдавшей технические условия, реквизиты документа, содержащего в соответствии с частью 7 статьи 48 Градостроительного кодекса Российской Федерации информацию о технических условиях подключения (технологического присоединения) объектов капитального строительства к сетям инженерно-технического обеспечения)

6. Информация о наличии границ зоны планируемого размещения объектов капитального строительства для государственных или муниципальных нужд (при наличии)

Информации нет

7. Иная информация (при наличии)

Проект детальной планировки жилого района Ново-Бродовский, утвержденный Решением Исполнительного комитета Пермского городского совета народных депутатов от 18.10.1990 №689 "О проекте детальной планировки жилого района Ново-Бродовский"

Приаэродромная территория аэродрома аэропорта Большое Савино, 59.32.2.857 - Постановление Правительства РФ от 11.03.2010 № 138 "Об утверждении Федеральных правил использования воздушного пространства Российской Федерации": "Запрещается размещать в полосах воздушных

подходов на удалении до 30 км, а вне полос воздушных подходов - до 15 км от контрольной точки аэродрома объекты выбросов (размещения) отходов, животноводческие фермы, скотобойни и другие объекты, способствующие привлечению и массовому скоплению птиц."

Предельная высота здания, строения, сооружения - расстояние по вертикали, измеренное от проектной отметки земли до наивысшей точки плоской крыши здания (включая технический этаж) или наивысшей точки конька скатной крыши здания при угле ската более 25 градусов (при измерении предельной высоты зданий, строений, сооружений не включаются верхние отметки крыши с углом наклона ската 25 и менее градусов, лифтовых машинных помещений, инженерного оборудования: котельных, элементов систем вентиляции, дымоудаления и кондиционирования, антенн), - может устанавливаться в составе градостроительного регламента применительно к соответствующей территориальной зоне, обозначенной на карте градостроительного зонирования (в соответствии с Решением Пермской городской Думы от 26.06.2007 № 143 "Об утверждении Правил землепользования и застройки города Перми");

Предельная высота здания, строения, сооружения - 10,5 м;

Минимальный размер земельного участка для индивидуального жилищного строительства - 450 кв.м.;

Максимальный размер земельного участка для индивидуального жилищного строительства - 2000 кв.м.;

Минимальный размер земельного участка для всех видов разрешенного использования земельных участков, за исключением случаев, установленных настоящей статьей - 1 кв.м.;

Минимальный отступ от границ земельного участка до места допустимого размещения зданий, строений (за исключением границ со стороны территории общего пользования) - 3 м;

Максимальный выступ за красную линию нависающих частей здания наземных уровней, выступающих из плоскости наружной стены фасада здания на высоте не менее 4,5 м над территорией общего пользования, составляет не более 1,2 м от красной линии;

Максимальный размер земельного участка для всех видов разрешенного использования земельных участков, за исключением случаев, установленных настоящей статьей - 10000000 кв.м.;

Минимальный размер земельного участка для площадок для выгула собак - 600 кв.м.

<1> Заполняется в случае, если градостроительный план земельного участка утверждается в составе проекта межевания территории.

<2> Заполняется на земельные участки, на которые действие градостроительного регламента распространяется.

<3> Заполняется на земельный участок, на который градостроительный регламент не устанавливается.

<4> Заполняется на земельный участок, на который градостроительный регламент не распространяется.

<5> Заполняется если соответствующие параметры установлены градостроительным регламентом либо нормативными правовыми актами, регулирующими использования земельных участков, для которых градостроительные регламенты не устанавливаются или на которые градостроительные регламенты не распространяются.

<6> Указываются точки подключения, содержащиеся в технических условиях, выданных организацией, осуществляющей эксплуатацию сетей инженерно-технического обеспечения.

<7> Документ, содержащий информацию о технических условиях подключения (технологического присоединения) объектов капитального строительства к сетям инженерно-технического обеспечения, является приложением к градостроительному плану земельного участка.

филиал федерального государственного бюджетного учреждения "Федеральная кадастровая палата Федеральной службы государственной регистрации, кадастра и картографии" по Пермскому краю

(полное наименование органа кадастрового учета)

КВ.1

КАДАСТРОВАЯ ВЫПИСКА О ЗЕМЕЛЬНОМ УЧАСТКЕ

"24" марта 2017г. № 5900/201/17-232801

1	Кадастровый номер:	59:01:5010031:5	2	Лист № 1	3	Всего листов: 5
4	Номер кадастрового квартала:	59:01:5010031				
5	Предыдущие номера: 59:01:5010031:23	6	Дата внесения номера в государственный кадастр недвижимости: 21.01.2008			
7	—					
8	Кадастровые номера объектов капитального строительства: —					
9	Адрес (описание местоположения): Пермский край, г. Пермь, р-н Свердловский, ул. Осенняя, 18					
10	Категория земель: Земли населённых пунктов					
11	Разрешенное использование: Под отдельно стоящие односемейные дома (коттеджи) с земельными участками					
12	Площадь: 1000 +/- 4кв. м					
13	Кадастровая стоимость: 1040680 руб.					
14	Система координат: МСК-59, зона 2					
15	Сведения о правах: Сведения о регистрации прав отсутствуют					
16	Особые отметки: —					
17	Характер сведений государственного кадастра недвижимости (статус записи о земельном участке): Сведения об объекте недвижимости имеют статус ранее учтенные					
18	Дополнительные сведения:					
18.1	Сведения о природных объектах, расположенных в пределах земельного участка: —					
18.2	Кадастровые номера участков, образованных из земельного участка: —					
19	Сведения о кадастровых инженерах: —					

Ведущий инженер

(наименование должности)

М.П.

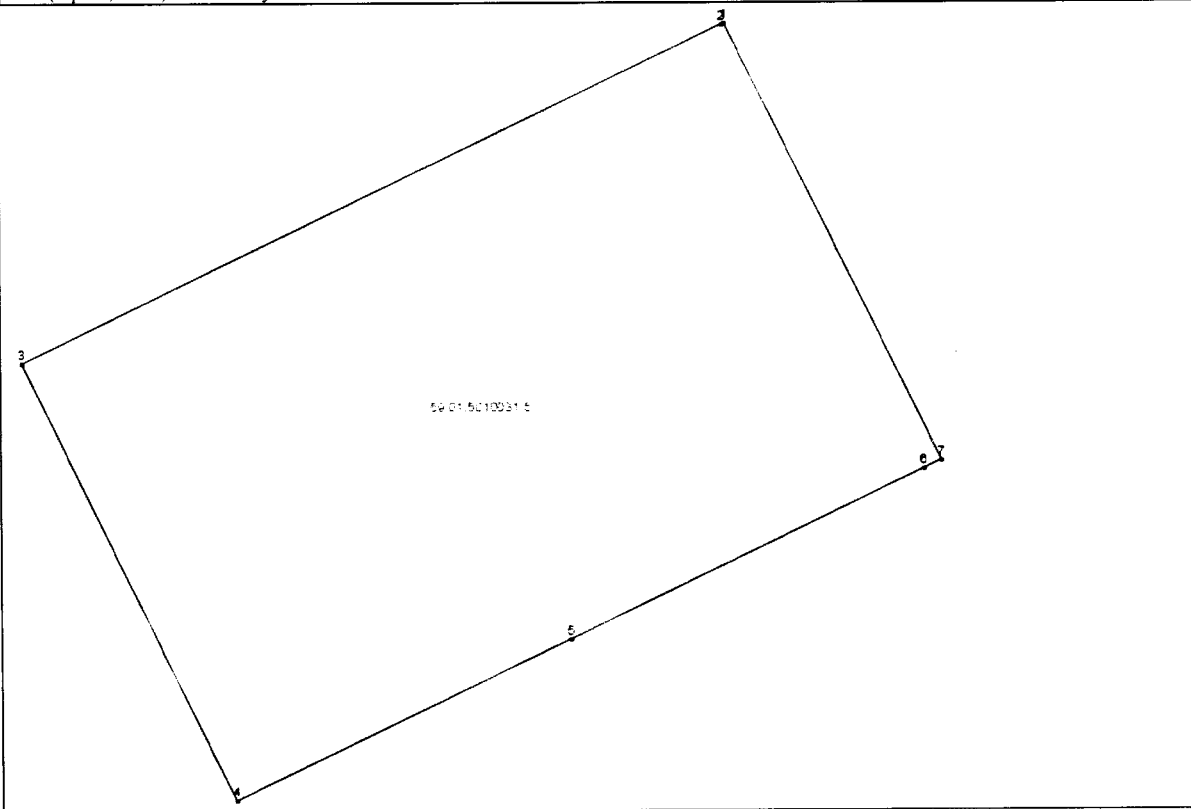
(подпись)

Е.Н. Бомбела

(инициалы, фамилия)

КАДАСТРОВАЯ ВЫПИСКА О ЗЕМЕЛЬНОМ УЧАСТКЕ

"24" марта 2017г. № 5900/201/17-232801

1	Кадастровый номер: 59:01:5010031:5	2	Лист № 2	3	Всего листов: 5
4	План (чертеж, схема) земельного участка:				
					
5	Масштаб: _____				

Ведущий инженер
(наименование должности)

М.П.

(подпись)

Е.Н. Бомбела
(инициалы, фамилия)

КАДАСТРОВАЯ ВЫПИСКА О ЗЕМЕЛЬНОМ УЧАСТКЕ

"24" марта 2017г. № 5900/201/17-232801

1	Кадастровый номер: 59:01:5010031:5		2	Лист № 3	3	Всего листов: 5		
Описание местоположения границ земельного участка:								
4	Номер п/п	Номер точки	Номер точки	Дирекционный угол	Горизонтальное проложение (м)	Описание закрепления на местности	Кадастровые номера смежных участков	Особые отметки
	1	2	3	4	5	6	7	8
	1	1	7	154° 9'	25	—	59:01:5010031:18	Адрес отсутствует
	2	2	1	63° 26'	0.13	—	59:01:5010031:2	Адрес отсутствует
	3	3	2	64° 10'	39.86	—	59:01:5010030:12	Адреса правообладателей прилагаются на дополнительном листе
	4	4	3	334° 9'	25	—	—	—
	5	5	4	244° 11'	18.99	—	59:01:5010031:6	Адрес отсутствует
	6	6	5	244° 8'	20.01	—	59:01:5010031:7	Адрес отсутствует
7	7	6	244° 28'	1	—	59:01:5010031:21	Адрес отсутствует	

Ведущий инженер

(инициалы, фамилия)

М.П.

(подпись)

Е.Н. Бомбела

(инициалы, фамилия)

КАДАСТРОВАЯ ВЫПИСКА О ЗЕМЕЛЬНОМ УЧАСТКЕ

"24" марта 2017г. № 5900/201/17-232801

1	Кадастровый номер:	59:01:5010031:5	2	Лист № 4	3	Всего листов: 5
4	Адреса правообладателей смежных участков:					
	Номер п/п	Номер смежного участка		Адрес правообладателя		
	1	2		3		
	1	59:01:5010030:12		Пермский край, г.Пермь, ул.Чердынская, д.19, кв.64; край Пермский, г. Пермь, ул. Пушкина, д. 21, кв. 44		

Ведущий инженер

(наименование должности)

М.П.

(подпись)

Е.Н. Бомбела

(инициалы, фамилия)

КВ.6

КАДАСТРОВАЯ ВЫПИСКА О ЗЕМЕЛЬНОМ УЧАСТКЕ

"24" марта 2017г. № 5900/201/17-232801

1	Кадастровый номер:	59:01:5010031:5	2	Лист № 5	3	Всего листов: 5
Описание поворотных точек границ земельного участка						
Номер точки	Координаты		Описание закрепления на местности	Особые отметки (точность определения)		
	X	Y				
1	2	3	4	5		
1	508831.03	2242185.87	—	0.10		
2	508830.97	2242185.75	—	0.10		
3	508813.60	2242149.87	—	0.10		
4	508791.10	2242160.77	—	0.10		
5	508799.37	2242177.87	—	0.10		
6	508808.10	2242195.87	—	0.10		
7	508808.53	2242196.77	—	0.10		

Ведущий инженер

(инициалы, должность)

М.П.

(подпись)

Е.Н. Бомбела

(инициалы, фамилия)

ФЕДЕРАЛЬНАЯ СЛУЖБА
ГОСУДАРСТВЕННОЙ РЕГИСТРАЦИИ,
КАДАСТРА И КАРТОГРАФИИ

ФИЛИАЛ ФЕДЕРАЛЬНОГО
ГОСУДАРСТВЕННОГО БЮДЖЕТНОГО
УЧРЕЖДЕНИЯ "ФЕДЕРАЛЬНАЯ
КАДАСТРОВАЯ ПАЛАТА ФЕДЕРАЛЬНОЙ
СЛУЖБЫ ГОСУДАРСТВЕННОЙ
РЕГИСТРАЦИИ, КАДАСТРА И
КАРТОГРАФИИ" ПО ПЕРМСКОМУ КРАЮ

Департамент градостроительства и
архитектуры администрации города Перми

не указан

**УВЕДОМЛЕНИЕ ОБ ОТСУТСТВИИ В ЕДИНОМ ГОСУДАРСТВЕННОМ РЕЕСТРЕ
ПРАВ НА НЕДВИЖИМОЕ ИМУЩЕСТВО И СДЕЛОК С НИМ ЗАПРАШИВАЕМЫХ
СВЕДЕНИЙ**

Дата 24.03.2017

№ 59/001/150/2017-51660

На основании запроса от 24.03.2017 г., поступившего на рассмотрение 24.03.2017 г., в соответствии с пунктом 2 статьи 7 Федерального закона от 21 июля 1997 г. №122-ФЗ "О государственной регистрации прав на недвижимое имущество и сделок с ним" уведомляем, что в Едином государственном реестре прав на недвижимое имущество и сделок с ним отсутствует запрошенная вами информация.

1. Вид запрошенной информации:	о зарегистрированных правах на объект недвижимого имущества
2. Объект недвижимого имущества:	вид объекта: земельный участок, кадастровый номер 59:01:5010031:5, адрес: Пермский край
3. Правопритязания:	отсутствуют
4. Заявленные в судебном порядке права требования, аресты (запрещения):	данные отсутствуют

Уведомление содержит информацию, представленную
Управлением Росреестра по Пермскому краю
по состоянию на 24.03.2017 г.

Учреждение юстиции по государственной регистрации прав на недвижимое имущество и сделок с ним на территории по Пермскому краю, правопреемником которого является Управление Росреестра по Пермскому краю, приступило к проведению государственной регистрации прав на недвижимое имущество и сделок с ним 01.12.1998.

Сведения, содержащиеся в настоящем документе, являются актуальными (действительными) на дату получения запроса органом, осуществляющим государственную регистрацию прав. Для получения дополнительной информации вы можете обратиться в органы (организации), которые в том числе в соответствии с пунктом 2 статьи 32 Федерального закона от 21 июля 1997 г. №122-ФЗ "О государственной регистрации прав на недвижимое имущество и сделок с ним" осуществляли регистрацию прав на объекты недвижимости, расположенные на указанной территории, до начала работы названного учреждения.

ИНЖЕНЕР II КАТЕГОРИИ ОТДЕЛА
ПОДГОТОВКИ СВЕДЕНИЙ №2

(должность уполномоченного должностного лица органа,
осуществляющего государственную регистрацию прав)

(подпись, М.П.)

Климова Е. А.

(фамилия, инициалы)

Получение заявителем выписки из ЕГРП для последующего предоставления в органы государственной власти, органы местного самоуправления и органы государственных внебюджетных фондов в целях получения государственных и муниципальных услуг **не требуется**. Данную информацию указанные органы **обязаны** запрашивать у Росреестра **самостоятельно**. (Федеральный закон от 27.07.2010 №210-ФЗ "Об организации

ФЕДЕРАЛЬНАЯ СЛУЖБА
ГОСУДАРСТВЕННОЙ РЕГИСТРАЦИИ,
КАДАСТРА И КАРТОГРАФИИ

ФИЛИАЛ ФЕДЕРАЛЬНОГО
ГОСУДАРСТВЕННОГО БЮДЖЕТНОГО
УЧРЕЖДЕНИЯ "ФЕДЕРАЛЬНАЯ
КАДАСТРОВАЯ ПАЛАТА ФЕДЕРАЛЬНОЙ
СЛУЖБЫ ГОСУДАРСТВЕННОЙ
РЕГИСТРАЦИИ, КАДАСТРА И
КАРТОГРАФИИ" ПО ПЕРМСКОМУ КРАЮ

Департамент градостроительства и
архитектуры администрации города Перми

не указан

**УВЕДОМЛЕНИЕ ОБ ОТСУТСТВИИ В ЕДИНОМ ГОСУДАРСТВЕННОМ РЕЕСТРЕ
ПРАВ НА НЕДВИЖИМОЕ ИМУЩЕСТВО И СДЕЛОК С НИМ ЗАПРАШИВАЕМЫХ
СВЕДЕНИЙ**

Дата 07.04.2017

№ 59/001/150/2017-61536

На основании запроса от 06.04.2017 г., поступившего на рассмотрение 06.04.2017 г., в соответствии с пунктом 2 статьи 7 Федерального закона от 21 июля 1997 г. №122-ФЗ "О государственной регистрации прав на недвижимое имущество и сделок с ним" уведомляем, что в Едином государственном реестре прав на недвижимое имущество и сделок с ним отсутствует запрошенная вами информация.

1. Вид запрошенной информации:	о зарегистрированных правах на объект недвижимого имущества
2. Объект недвижимого имущества:	вид объекта: жилой дом, адрес: г.Пермь, Свердловский район, ул.Осенняя, 18
3. Правопритязания:	отсутствуют
4. Заявленные в судебном порядке права требования, аресты (запрещения):	данные отсутствуют

Уведомление содержит информацию, представленную
Управлением Росреестра по Пермскому краю
по состоянию на 06.04.2017 г.

Учреждение юстиции по государственной регистрации прав на недвижимое имущество и сделок с ним на территории по Пермскому краю, правопреемником которого является Управление Росреестра по Пермскому краю, приступило к проведению государственной регистрации прав на недвижимое имущество и сделок с ним 01.12.1998.

Сведения, содержащиеся в настоящем документе, являются актуальными (действительными) на дату получения запроса органом, осуществляющим государственную регистрацию прав. Для получения дополнительной информации вы можете обратиться в органы (организации), которые в том числе в соответствии с пунктом 2 статьи 32 Федерального закона от 21 июля 1997 г. №122-ФЗ "О государственной регистрации прав на недвижимое имущество и сделок с ним" осуществляли регистрацию прав на объекты недвижимости, расположенные на указанной территории, до начала работы названного учреждения.

ИНЖЕНЕР ОТДЕЛ ПОДГОТОВКИ
СВЕДЕНИЙ № 1

(должность уполномоченного должностного лица органа,
осуществляющего государственную регистрацию прав)

(подпись, М.П.)

Азанова Н. Н.

(фамилия, инициалы)

Получение заявителем выписки из ЕИРП для последующего предоставления в органы государственной власти, органы местного самоуправления и органы государственных внебюджетных фондов в целях получения государственных и муниципальных услуг **не требуется**. Данную информацию указанные органы **обязаны** запрашивать у Росреестра **самостоятельно**.(Федеральный закон от 27.07.2010 №210-ФЗ "Об организации

ФЕДЕРАЛЬНАЯ СЛУЖБА
ГОСУДАРСТВЕННОЙ РЕГИСТРАЦИИ,
КАДАСТРА И КАРТОГРАФИИ

ФИЛИАЛ ФЕДЕРАЛЬНОГО
ГОСУДАРСТВЕННОГО БЮДЖЕТНОГО
УЧРЕЖДЕНИЯ "ФЕДЕРАЛЬНАЯ
КАДАСТРОВАЯ ПАЛАТА ФЕДЕРАЛЬНОЙ
СЛУЖБЫ ГОСУДАРСТВЕННОЙ
РЕГИСТРАЦИИ, КАДАСТРА И
КАРТОГРАФИИ" ПО ПЕРМСКОМУ КРАЮ

Департамент градостроительства и
архитектуры администрации города Перми
не указан

**УВЕДОМЛЕНИЕ ОБ ОТСУТСТВИИ В ЕДИНОМ ГОСУДАРСТВЕННОМ РЕЕСТРЕ
ПРАВ НА НЕДВИЖИМОЕ ИМУЩЕСТВО И СДЕЛОК С НИМ ЗАПРАШИВАЕМЫХ
СВЕДЕНИЙ**

Дата 07.04.2017

№ 59/001/150/2017-61527

На основании запроса от 06.04.2017 г., поступившего на рассмотрение 06.04.2017 г., в соответствии с пунктом 2 статьи 7 Федерального закона от 21 июля 1997 г. №122-ФЗ "О государственной регистрации прав на недвижимое имущество и сделок с ним" уведомляем, что в Едином государственном реестре прав на недвижимое имущество и сделок с ним отсутствует запрошенная вами информация.

1. Вид запрошенной информации:	о зарегистрированных правах на объект недвижимого имущества
2. Объект недвижимого имущества:	вид объекта: нежилое здание, адрес: г.Пермь, Свердловский район, ул.Осенняя, 18
3. Правовпритязания:	отсутствуют
4. Заявленные в судебном порядке права требования, аресты (запрещения):	данные отсутствуют

Уведомление содержит информацию, представленную
Управлением Росреестра по Пермскому краю
по состоянию на 06.04.2017 г.

Учреждение юстиции по государственной регистрации прав на недвижимое имущество и сделок с ним на территории по Пермскому краю, правопреемником которого является Управление Росреестра по Пермскому краю, приступило к проведению государственной регистрации прав на недвижимое имущество и сделок с ним 01.12.1998.

Сведения, содержащиеся в настоящем документе, являются актуальными (действительными) на дату получения запроса органом, осуществляющим государственную регистрацию прав.

Для получения дополнительной информации вы можете обратиться в органы (организации), которые в том числе в соответствии с пунктом 2 статьи 32 Федерального закона от 21 июля 1997 г. №122-ФЗ "О государственной регистрации прав на недвижимое имущество и сделок с ним" осуществляли регистрацию прав на объекты недвижимости, расположенные на указанной территории, до начала работы названного учреждения.

ИНЖЕНЕР ОТДЕЛ ПОДГОТОВКИ
СВЕДЕНИЙ № 1

(должность уполномоченного должностного лица органа,
осуществляющего государственную регистрацию прав)

(подпись, М.П.)

Азанова Н. Н.

(фамилия, инициаль)

Получение заявителем выписки из ЕГРП для последующего предоставления в органы государственной власти, органы местного самоуправления и органы государственных внебюджетных фондов в целях получения государственных и муниципальных услуг **не требуется**. Данную информацию указанные органы **обязаны** запрашивать у Росреестра **самостоятельно**. (Федеральный закон от 27.07.2010 №210-ФЗ "Об организации

ФЕДЕРАЛЬНАЯ СЛУЖБА
ГОСУДАРСТВЕННОЙ РЕГИСТРАЦИИ,
КАДАСТРА И КАРТОГРАФИИ

ФИЛИАЛ ФЕДЕРАЛЬНОГО
ГОСУДАРСТВЕННОГО БЮДЖЕТНОГО
УЧРЕЖДЕНИЯ "ФЕДЕРАЛЬНАЯ
КАДАСТРОВАЯ ПАЛАТА ФЕДЕРАЛЬНОЙ
СЛУЖБЫ ГОСУДАРСТВЕННОЙ
РЕГИСТРАЦИИ, КАДАСТРА И
КАРТОГРАФИИ" ПО ПЕРМСКОМУ КРАЮ

Департамент градостроительства и
архитектуры администрации города Перми

не указан

**УВЕДОМЛЕНИЕ ОБ ОТСУТСТВИИ В ЕДИНОМ ГОСУДАРСТВЕННОМ РЕЕСТРЕ
ПРАВ НА НЕДВИЖИМОЕ ИМУЩЕСТВО И СДЕЛОК С НИМ ЗАПРАШИВАЕМЫХ
СВЕДЕНИЙ**

Дата 07.04.2017

№ 59/001/150/2017-61530

На основании запроса от 06.04.2017 г., поступившего на рассмотрение 06.04.2017 г., в соответствии с пунктом 2 статьи 7 Федерального закона от 21 июля 1997 г. №122-ФЗ "О государственной регистрации прав на недвижимое имущество и сделок с ним" уведомляем, что в Едином государственном реестре прав на недвижимое имущество и сделок с ним отсутствуют запрошенная вами информация.

1. Вид запрошенной информации:	о зарегистрированных правах на объект недвижимого имущества
2. Объект недвижимого имущества:	вид объекта: объект незавершенного строительства, адрес: г.Пермь, Свердловский район, ул.Осенняя, 18
3. Правовые притязания:	отсутствуют
4. Заявленные в судебном порядке права требования, аресты (запрещения):	данные отсутствуют

Уведомление содержит информацию, представленную
Управлением Росреестра по Пермскому краю
по состоянию на 06.04.2017 г.

Учреждение юстиции по государственной регистрации прав на недвижимое имущество и сделок с ним на территории по Пермскому краю, правопреемником которого является Управление Росреестра по Пермскому краю, приступило к проведению государственной регистрации прав на недвижимое имущество и сделок с ним 01.12.1998.

Сведения, содержащиеся в настоящем документе, являются актуальными (действительными) на дату получения запроса органом, осуществляющим государственную регистрацию прав.

Для получения дополнительной информации вы можете обратиться в органы (организации), которые в том числе в соответствии с пунктом 2 статьи 32 Федерального закона от 21 июля 1997 г. №122-ФЗ "О государственной регистрации прав на недвижимое имущество и сделок с ним" осуществляли регистрацию прав на объекты недвижимости, расположенные на указанной территории, до начала работы названного учреждения.

ИНЖЕНЕР ОТДЕЛ ПОДГОТОВКИ
СВЕДЕНИЙ № 1

(должность уполномоченного должностного лица органа,
осуществляющего государственную регистрацию прав)

(подпись, М.П.)

Азанова Н. Н.

(фамилия, инициалы)

Получение заявителем выписки из ЕГРП для последующего предоставления в органы государственной власти, органы местного самоуправления и органы государственных внебюджетных фондов в целях получения государственных и муниципальных услуг **не требуется**. Данную информацию указанные органы **обязаны** запрашивать у Росреестра **самостоятельно**. (Федеральный закон от 27.07.2010 №210-ФЗ "Об организации

ФЕДЕРАЛЬНАЯ СЛУЖБА
ГОСУДАРСТВЕННОЙ РЕГИСТРАЦИИ,
КАДАСТРА И КАРТОГРАФИИ

ФИЛИАЛ ФЕДЕРАЛЬНОГО
ГОСУДАРСТВЕННОГО БЮДЖЕТНОГО
УЧРЕЖДЕНИЯ "ФЕДЕРАЛЬНАЯ
КАДАСТРОВАЯ ПАЛАТА ФЕДЕРАЛЬНОЙ
СЛУЖБЫ ГОСУДАРСТВЕННОЙ
РЕГИСТРАЦИИ, КАДАСТРА И
КАРТОГРАФИИ" ПО ПЕРМСКОМУ КРАЮ

Департамент градостроительства и
архитектуры администрации города Перми
не указан

**УВЕДОМЛЕНИЕ ОБ ОТСУТСТВИИ В ЕДИНОМ ГОСУДАРСТВЕННОМ РЕЕСТРЕ
ПРАВ НА НЕДВИЖИМОЕ ИМУЩЕСТВО И СДЕЛОК С НИМ ЗАПРАШИВАЕМЫХ
СВЕДЕНИЙ**

Дата 07.04.2017

№ 59/001/150/2017-61531

На основании запроса от 06.04.2017 г., поступившего на рассмотрение 06.04.2017 г., в соответствии с пунктом 2 статьи 7 Федерального закона от 21 июля 1997 г. №122-ФЗ "О государственной регистрации прав на недвижимое имущество и сделок с ним" уведомляем, что в Едином государственном реестре прав на недвижимое имущество и сделок с ним отсутствуют запрошенная вами информация.

1. Вид запрошенной информации:	о зарегистрированных правах на объект недвижимого имущества
2. Объект недвижимого имущества:	вид объекта: сооружение, адрес: г.Пермь, Свердловский район, ул.Осенняя, 18
3. Правопритязания:	отсутствуют
4. Заявленные в судебном порядке права требования, аресты (запрещения):	данные отсутствуют

Уведомление содержит информацию, представленную
Управлением Росреестра по Пермскому краю
по состоянию на 06.04.2017 г.

Учреждение юстиции по государственной регистрации прав на недвижимое имущество и сделок с ним на территории по Пермскому краю, правопреемником которого является Управление Росреестра по Пермскому краю, приступило к проведению государственной регистрации прав на недвижимое имущество и сделок с ним 01.12.1998.

Сведения, содержащиеся в настоящем документе, являются актуальными (действительными) на дату получения запроса органом, осуществляющим государственную регистрацию прав.

Для получения дополнительной информации вы можете обратиться в органы (организации), которые в том числе в соответствии с пунктом 2 статьи 32 Федерального закона от 21 июля 1997 г. №122-ФЗ "О государственной регистрации прав на недвижимое имущество и сделок с ним" осуществляли регистрацию прав на объекты недвижимости, расположенные на указанной территории, до начала работы названного учреждения.

ИНЖЕНЕР ОТ ДЕЛ ПОДГОТОВКИ
СВЕДЕНИЙ № 1

(должность уполномоченного должностного лица органа,
осуществляющего государственную регистрацию прав)

(подпись, М.П.)

Азанова Н. Н.

(фамилия, инициаль)

Получение заявителем выписки из ЕГРП для последующего предоставления в органы государственной власти, органы местного самоуправления и органы государственных внебюджетных фондов в целях получения государственных и муниципальных услуг **не требуется**. Данную информацию указанные органы **обязаны** запрашивать у Росреестра **самостоятельно**. (Федеральный закон от 27.07.2010 №210-ФЗ "Об организации



**АДМИНИСТРАЦИЯ ГОРОДА ПЕРМИ
ДЕПАРТАМЕНТ ПЛАНИРОВАНИЯ
И РАЗВИТИЯ ТЕРРИТОРИИ
ГОРОДА ПЕРМИ**

ул. Ленина, 23, г. Пермь, 614000
тел.: (3422) 212-62-84, факс 212-68-28

E-mail: arch@adm.perm.ru

<http://www.dpir.perm.ru>

ОКПО 24070330, ОГРН 1035900076343,
ИНН 5902292897

СПРАВКА

26.07.2007 № 22-8189/25

О подтверждении адреса

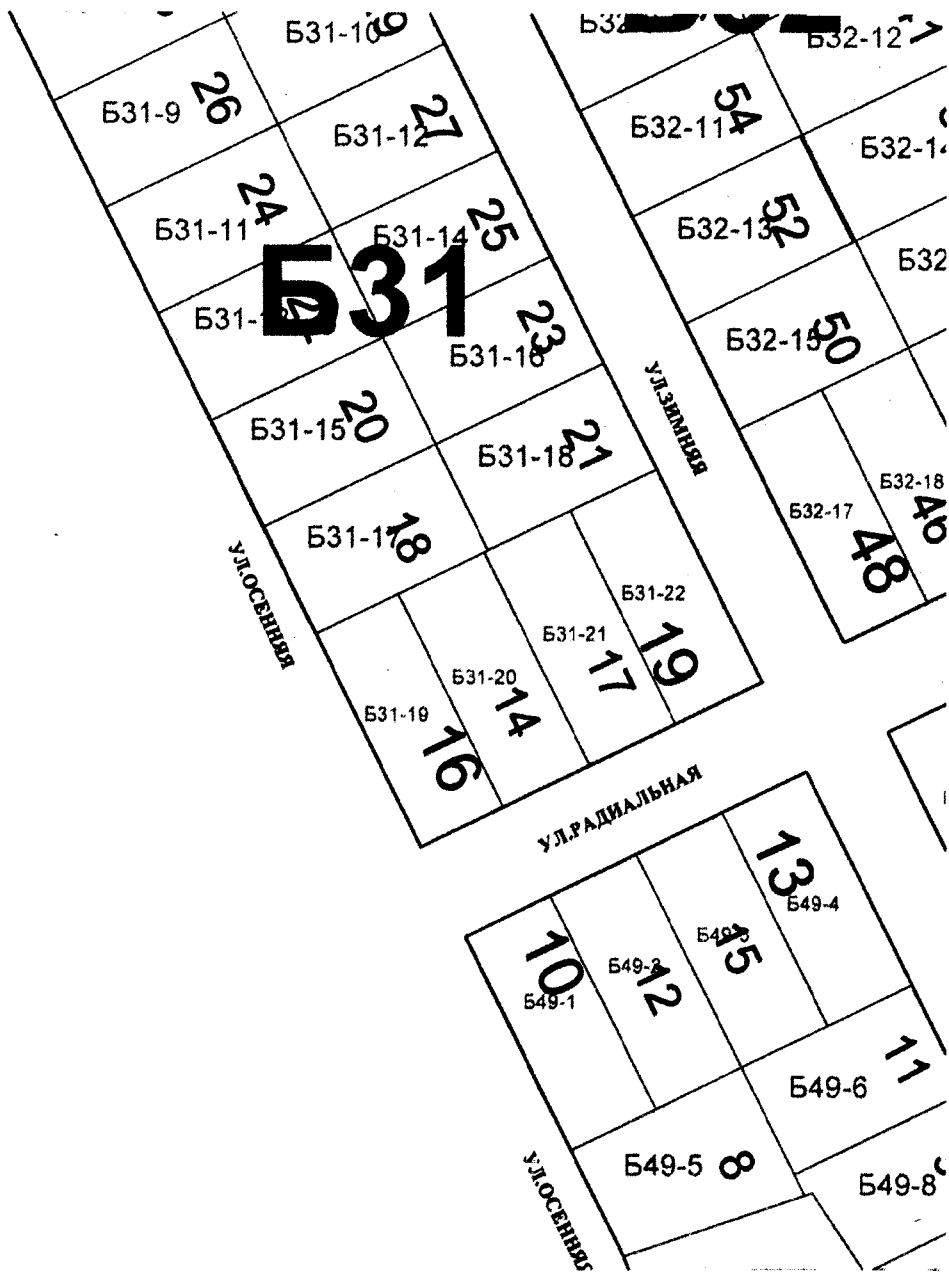
В соответствии с «Положением об адресном реестре города Перми, порядке установления и регистрации адресов строений», утвержденном постановлением администрации города от 14.03.2006 № 302 «Об адресном реестре города Перми», постановлением от 19.12.2006 № 2464 «О внесении изменений в постановление администрации города от 14.03.2006 № 302 «Об адресном реестре города Перми» земельный участок с условным кадастровым номером Б31-17 в Свердловском районе (план расположения объекта смотри на обороте) имеет следующий адрес:

ул. Осенняя,18.

Начальник департамента

Т.А. Самойленко

Костина
2125228





**АДМИНИСТРАЦИЯ ГОРОДА ПЕРМИ
АДМИНИСТРАЦИЯ
СВЕРДЛОВСКОГО РАЙОНА**

Ул. Сибирская, 58, г. Пермь, 614990
Тел. (342) 241-27-99, факс 244-56-74
E-mail: asvr@gorodperm.ru
<http://www.raion.gorodperm.ru>
ОКПО 04038293, ОГРН 1025900918251
ИНН 5904080513

Заместителю главы
администрации города Перми –
начальнику департамента
градостроительства и
архитектуры администрации
города Перми
А.Г. Ярославцеву

13.04.2017 № СЭД-059-39-01-28-107
СЭД-059-01-47-675
На № _____ от 24.03.2017

Об обследовании земельного
участка

Уважаемый Андрей Геннадьевич!

На Ваше письмо об обследовании земельного участка, расположенного по ул. Осенней, 18, с кадастровым номером 59:01:5010031:5, сообщаем следующее.

Администрацией района 13.04.2017 проведено обследование данного земельного участка, по результатам которого установлено, что на земельном участке находится растительность (деревья, кустарники). Иных объектов недвижимости на участке не обнаружено.

Признаков нарушения земельного законодательства при обследовании не выявлено.

С уважением,
и.о. главы администрации района

В.Е.Пастух

070417 № 110-5376

на № 110-05816 от 24.03.2017г.

Начальнику отдела
градостроительной подготовки
территории управления
территориального планирования
и механизмов реализации
Департамента
градостроительства и
архитектуры
Администрации г. Перми
А.В. Никулину

О выдаче технических условий

Уважаемый Александр Владимирович!

В ответ на Ваш запрос № СЭД-059-22-01-23.3-70 от 23.03.2017 г. о выдаче технических условий подключения к сетям водоснабжения и водоотведения земельного участка с кадастровым номером 59:01:5010031:5 для индивидуального жилищного строительства, расположенного по ул. Осенняя, 18 в Свердловском районе г. Перми, с объемом водопотребления и водоотведения 1,0 м³/сут., сообщаем следующее.

В районе указанного Вами земельного участка в микрорайоне Новобродовский Свердловского района отсутствуют централизованные сети водоснабжения и водоотведения, эксплуатируемые ООО «Новогор-Прикамье».

При проектировании может быть применен альтернативный способ водоснабжения без подключения к централизованной системе водоснабжения (от скважины) и альтернативный способ канализования, без подключения к централизованной системе канализации г. Перми (отвод стоков на локальные очистные сооружения, канализование жилого дома в выгребную яму с последующим вывозом стоков спец. машинами), который должен соответствовать всем нормативным требованиям Российской Федерации.

Технический директор



А.А. Политов



Открытое акционерное общество «Межрегиональная
распределительная сетевая компания Урала»
Филиал «Пермэнерго»
Производственное отделение
Пермские городские электрические сети
614016, г. Пермь, ул. Камчатовская, д. 26
тел.: (342)233-02-48, факс: (342)233-27-07
e-mail: secr@peres.permenergo.ru

27.03.2017

№ ПЭ/ПГЭС/01-22/1207

На _____ от _____

Начальнику отдела градостроительной
подготовки территорий управления
территориального планирования и
механизмов реализации
А. В. Никулину

ул. Сибирская, 15,
г. Пермь, 614000

О выдаче технических условий

Уважаемый Александр Владимирович!

На запрос от 23.03.2017 №СЭД-059-22-01-23.3-72 ПО ПГЭС филиала ОАО «MPCK Урала» - «Пермэнерго» сообщает о наличии технической возможности технологического присоединения энергопринимающих устройств объекта по адресу: г.Пермь, Свердловский район, ул.Осенняя,18 с предполагаемой максимальной мощностью 15 кВт.

В соответствии с Правилами технологического присоединения, утвержденными постановлением Правительства Российской Федерации № 861 от 27.12.2004 года (в посл. редакции), конкретные технические условия на энергоснабжение данного объекта будут разработаны в составе договора о технологическом присоединении.

Плата за технологическое присоединение энергопринимающих устройств максимальной мощностью, не превышающей 15 кВт включительно, устанавливается исходя из стоимости мероприятий по технологическому присоединению. Размер платы будет определяться по утвержденным тарифам согласно постановлению РСТ Пермского края, которое будет действовать на момент заключения договора.

Для заключения договора на технологическое присоединение необходимо представить письменную заявку с приложением необходимых документов и сведений, указанных в п. 9 «Правил технологического присоединения».

Заместитель директора
по технологическому присоединению

А.И. Твердохлебов

Ивкина Л.П.,
243-42-62





АКЦИОНЕРНОЕ ОБЩЕСТВО «ГАЗПРОМ ГАЗОРАСПРЕДЕЛЕНИЕ ПЕРМЬ»
(АО «Газпром газораспределение Пермь»)
Пермский филиал АО «Газпром газораспределение Пермь»

По заявлению № 2055 от
29.03.2017 г.

Администрация г.Перми Департамент градостроительства и архитектуры
юр.адрес: г Пермь, ул Сибирская, дом № 15

ТЕХНИЧЕСКИЕ УСЛОВИЯ № 17/379 от 05.04.2017
подключения (технологического присоединения) объекта капитального
строительства к сети газораспределения

Объект газификации: индивидуальное жилищное строительство; г Пермь, п Ново-Бродовский,
ул Осенняя, дом № 18 (кад.№59:01:5010031:5)

Месторасположение объекта газификации: г Пермь, п Ново-Бродовский, ул Осенняя, дом № 18 (кад.№
59:01:5010031:5)

Максимальный расход газа: 8куб. м/час, 70 080куб. м/год

Сроки подключения (технологического присоединения): Два года

Срок действия технических условий: Три года

Технические условия подготовлены без учета технической возможности подачи газа по технологически связанным сетям газораспределения и магистральным газопроводом (ООО «Газпром трансгаз Чайковский», ГРС "ГРС-1 Соболи").

При заключении договора о подключении технические условия будут дополнены информацией, предусмотренной «Правилами подключения (технологического присоединения) объектов капитального строительства к сетям газораспределения», утвержденными Постановлением Правительства Российской Федерации от 30 декабря 2013 года №1314.

При объеме транспортировки газа более 300 м³/час получить подтверждение от ООО «Газпром трансгаз Чайковский».

Главный специалист ТО АО "Газпром газораспределение
Пермь"

Балмашев А.Л.

Заместитель генерального директора - Главный инженер
АО "Газпром газораспределение Пермь"

Борисов А.И.

исполнитель Начальник ПТО Светлаков Дмитрий Игоревич
телефон 8 (342) 262-79-21, факс: 8 (342) 281-95-08

**Предварительная оценка размера
платы за технологическое присоединение объекта капитального строительства
по стандартизированным тарифным ставкам
в соответствии с Постановлением РСТ Пермского Края
№ 138-тп от 28.12.2016**

Наименование объекта:	Обозначение в формуле для расчета:	Земельный участок по адресу: г. Пермь, пос. Ново-Бродовский, ул. Осенняя, 18, кад. № 59:01:5010031:5
Расстояние от точки подключения до границ земельного участка заявителя по прямой линии (м):	отсутствует	4050,0
Диаметр возводимого газопровода (мм):	отсутствует	108; 90
Протяженность строящегося надземного стального газопровода (м):	l_{zi}	0,0
Протяженность строящегося подземного стального газопровода (м):	l_{zi}	50,0
Протяженность строящегося подземного полиэтиленового газопровода (м):	l_{zk}	4000,0
Максимальный часовой расход газа (м ³) ,без учета расхода на ранее подключенное оборудование Заявителя:	V_3	8,000
Максимальный часовой расход газа (м ³) ,без учета расхода на ранее подключенное оборудование Заявителя, проходящий через ПРГ:	V_{3n}	8,000
Максимальный часовой расход газа (м ³) ,без учета расхода на ранее подключенное оборудование Заявителя, проходящий через СКЗ:	$V_{3скз}$	0,000
Стандартизированная ставка на разработку проектной документации:	C_1	151608,70
Количество подключений:	N_{ik}	1
Индекс изменения сметной стоимости:	$K_{изм}$	6,22
Размер платы за технологическое присоединение газоиспользующего оборудования для 3-й группы потребителей (без НДС):		5 845 162,02
НДС		1 052 129,16
Размер платы за технологическое присоединение газоиспользующего оборудования для 3-й группы потребителей (с НДС):		6 897 291,18

Исполнитель

Заявитель

М.П.

М.П.

Расчёт составил
Инженер ПТО

/ Куварзина Т.В. / 14.04.2017 г.



**АДМИНИСТРАЦИЯ ГОРОДА ПЕРМИ
УПРАВЛЕНИЕ
ВНЕШНЕГО БЛАГОУСТРОЙСТВА**

Ул. Ленина, 25, г. Пермь, 614000
Тел./факс (342) 212-62-80
E-mail: uvb@gorodperm.ru
<http://www.gorodperm.ru>
ОКПО 12061797, ОГРН 1025900533460
ИНН 5902290307

Первому заместителю начальника
департамента градостроительства
и архитектуры администрации
города Перми - главному
архитектору города Перми
Д.Ю.Лалшину

30.03.2017 № СЭД-059-24-01-36-341

СЭД-059-24-01-20.3-146 от 23.03.2017

**Заключение о возможности
размещения объекта по
ул.Осенняя,18**

Уважаемый Дмитрий Юрьевич!

Управление внешнего благоустройства администрации города Перми считает возможным индивидуальное жилищное строительство на земельном участке по ул.Осенняя,18 (59:01:5010031:5) Свердловского района города Перми при следующем условии.

Поверхностный водоотвод решить проектом без подтопления смежных территорий, в соответствии с действующими нормативно-правовыми актами и природоохранным законодательством.

Выполнить подъезд к объекту в щебеночном покрытии.

Получить от владельца автомобильной дороги согласие на размещение примыкающего подъезда к дороге.

Первый заместитель начальника управления

П.И.Румянцев



**АДМИНИСТРАЦИЯ ГОРОДА ПЕРМИ
УПРАВЛЕНИЕ ПО ЭКОЛОГИИ
И ПРИРОДОПОЛЬЗОВАНИЮ**

Ул. Советская, 22, г. Пермь, 614000
Тел./факс (342) 210-99-91
E-mail: uer@gorodperm.ru
<http://www.gorodperm.ru>
ОКПО 52254767, ОГРН 1025900514661
ИНН 5904082510

Начальнику отдела
градостроительной подготовки
территорий управления
территориального планирования
и механизмов реализации
А.В.Никулину

03.04.2017 № СЭД-059-33-01-07-354
СЭД-059-22-01-20.3-146
На № _____ от 23.03.2017

**О выдаче перечня
мероприятий**

Уважаемый Александр Владимирович!

Для формирования пакета конкурсной документации для предоставления земельного участка по ул.Осенняя,18 (59:01:5010031:5) Свердловского района города Перми для индивидуального жилищного строительства управление по экологии и природопользованию направляет перечень мероприятий по охране окружающей среды на размещение данного объекта.

Приложение: Перечень мероприятий по охране окружающей среды 1 л. в 1 экз.

С уважением,
начальник управления

И.Р.Хайдаров



АДМИНИСТРАЦИЯ ГОРОДА ПЕРМИ
УПРАВЛЕНИЕ ПО ЭКОЛОГИИ
И ПРИРОДОПОЛЬЗОВАНИЮ

Ул. Советская, 22, г. Пермь, 614000
Тел./факс (342) 210-99-91
E-mail: uep@gorodperm.ru
<http://www.prirodaperm.ru>
ОКПО 52254767, ОГРН 102590051461,
ИНН 5904082510

Победителю конкурса

№ _____
На № _____ от _____

Перечень мероприятий по охране окружающей среды № 39 от 31.03.2017

Наименование и адрес объекта – Строительство индивидуального жилого дома по ул. Осенняя, 18 в Свердловском районе г. Перми.

Инициатор деятельности – Победитель конкурса.

Условия строительства:

1. Проектом предусмотреть:
 - 1.1. Соблюсти противопожарный разрыв до городских лесов.
 - 1.2. Максимально сохранить существующие деревья.
 - 1.3. Снос деревьев, попадающих под пятно застройки, вести на основании акта комиссионного обследования зеленых насаждений в соответствии с решением Пермской городской Думы от 26 августа 2014 г. № 155. Указанный акт должен быть составлен на основании проектной документации. Остальные деревья сохранить.
 - 1.4. Восстановление зеленых насаждений вести в соответствии с решением Пермской городской Думы от 26 августа 2014 г. № 155.
 - 1.5. Сбор и отвод ливневых вод с использованием вариантов решений в зависимости от:
 - а) наличия централизованной системы ливневой канализации;
 - б) площади водосбора с учетом транзитных вод с прилегающей территории;
 - в) угла наклона рельефа, включающий прилегающие территории;
 - г) применения иных решений равномерного отвода поверхностного стока с запрашиваемой территории на прилегающие территории.
 - 1.6. Определение видов образующихся отходов и мест их размещения на период эксплуатации.
 - 1.7. Конкретные мероприятия по охране окружающей среды на период строительства, включая:
 - установку временного защитного ограждения строительной площадки,
 - ограждение существующих зеленых насаждений, не попадающих под пятно застройки,
 - прокладку коммуникаций осуществлять на расстоянии не менее 2 м от ствола дерева, чтобы не повредить корневую систему,
 - не использовать приствольные круги существующих деревьев (Ø 1м) под складирование материалов и установки временных сооружений,
 - определение видов и объемов образующихся отходов и мест их размещения,
 - систематический вывоз отходов,
 - недопущение загрязнения атмосферы, почвы и подземных вод,
 - предотвращение выноса грязи автотранспортом, выезжающим со строительной площадки.

Срок действия перечня мероприятий - 3 года.

Начальник управления

И.П.Хайдаров



МЧС РОССИИ

**ГЛАВНОЕ УПРАВЛЕНИЕ
МИНИСТЕРСТВА РОССИЙСКОЙ ФЕДЕРАЦИИ
ПО ДЕЛАМ ГРАЖДАНСКОЙ ОБОРОНЫ,
ЧРЕЗВЫЧАЙНЫМ СИТУАЦИЯМ И ЛИКВИДАЦИИ
ПОСЛЕДСТВИЙ СТИХИЙНЫХ БЕДСТВИЙ
ПО ПЕРМСКОМУ КРАЮ
(Главное управление МЧС России
по Пермскому краю)**

ул. Екатерининская, 53а, г. Пермь, 614990
Телефон: (342) 210-44-23 Факс (342) 212-42-52
E-mail: ngu@ugps.perm.ru

30.03.17 № 2573-3-2-6

На № СЭД -059-22-01-23.3-74 от 23.03.2017

Начальнику
Департамента градостроительства и
архитектуры города Перми

А.Г. Ярославцеву

ул. Сибирская, 15, г. Пермь, 614000

О предоставлении данных

Уважаемый Андрей Геннадьевич!

Главным управлением МЧС России по Пермскому краю получено и рассмотрено Ваше обращение по вопросу предоставления информации по земельному участку по адресу: г. Пермь, Свердловский район, ул. Осенняя, 18 (59:01:5010031:5).

Сообщаем, что земельный участок по адресу: г. Пермь, Свердловский район, ул. Осенняя, 18 (59:01:5010031:5) не попадает в зону возможного катастрофического затопления, индивидуальное жилищное строительство на данной территории возможно.

Заместитель начальника Главного управления
(по защите, мониторингу и предупреждению ЧС)
-начальник управления гражданской защиты
полковник

А.В. Шарапов



**АДМИНИСТРАЦИЯ ГОРОДА ПЕРМИ
ДЕПАРТАМЕНТ
ОБЩЕСТВЕННОЙ БЕЗОПАСНОСТИ**

Ул. Сибирская, 10, г. Пермь, 614000

Тел./факс (342) 212-43-12

E-mail: dob@gorodperm.ru

<http://www.gorodperm.ru>

ОКПО 98060258, ОГРН 1065902057671

ИНН 5902293403, КПП 590201001

Заместителю начальника
департамента градостроительства
и архитектуры администрации
города Перми
О.В.Немировой

03.04.2017 № СЭД-059-10-01-27-219

СЭД-059-22-01-
На № 210-14-40 от 23.03.2017

О земельном участке по
ул.Осенняя, 18

Уважаемая Ольга Викторовна!

На обращение начальника отдела градостроительной подготовки территорий управления территориального планирования и механизмов реализации департамента градостроительства и архитектуры администрации города Перми А.В.Никулина о возможности размещения объекта на земельном участке по ул.Осенняя, 18 Свердловского района города Перми, сообщаем следующее.

В соответствии с действующими нормативно-правовыми актами департамент общественной безопасности администрации города Перми не уполномочен выдавать заключение о возможности размещения объекта.

В связи с этим направляем в Ваш адрес сведения о том, что на данной территории отсутствуют объекты обеспечения общественной безопасности.

При размещении объекта на данной площадке необходимо соблюдать требования от 21 декабря 1994 г. № 69-ФЗ «О пожарной безопасности», от 22 июля 2008 г. № 123-ФЗ «Технический регламент о требованиях пожарной безопасности», обеспечить расстояние до существующих строений для обеспечения подъезда и разворота пожарной техники.

С уважением,
заместитель начальника департамента

П.А.Ткаченко

Катаева О.Ф.
210-14-40



**МИНИСТЕРСТВО КУЛЬТУРЫ
ПЕРМСКОГО КРАЯ**

Ул. Куйбышева, д.14, г. Пермь, 614006
Тел. (342) 217 70 80, факс (342) 217 78 83
E-mail: priem@mk.permkrai.ru
ОКПО 31559155, ОГРН 1025900538993
ИНН/КПП 5902290931/590201001

27.03.2017 № СЭД-27-01-35-08-290

СЭД-059-22-01-20.3-146 23.03.2017
На № от

Начальнику отдела
градостроительной подготовки
территорий управления
территориального планирования и
механизмов реализации
департамента градостроительства
и архитектуры администрации
г. Перми

А.В. Никулину

О предоставлении информации

Уважаемый Александр Владимирович!

Рассмотрев Ваш запрос, Министерство культуры Пермского края сообщает следующее.

На момент обращения на земельном участке, расположенном по ул. Осенняя, 18 (59:01:5010031:5) Свердловского района города Перми, для индивидуального жилищного строительства, объекты культурного наследия, включенные в единый государственный реестр, либо выявленные объекты культурного наследия, а также объекты, обладающие признаками объекта культурного наследия, отсутствуют. Участок расположен вне зон охраны и защитных зон объектов культурного наследия. В соответствии с федеральными законами ограничения для размещения объектов на испрашиваемом участке, по условиям охраны объектов культурного наследия, не имеются.

Министр

Г.Ю. Кокоулина