



**АДМИНИСТРАЦИЯ ГОРОДА ПЕРМИ
ДЕПАРТАМЕНТ
ЗЕМЕЛЬНЫХ ОТНОШЕНИЙ**

Ул. Сибирская, 15, г. Пермь, 614000
Тел. (342) 212-46-78, факс 212-41-51
E-mail: dzo@gorodperm.ru
<http://www.gorodperm.ru>
ОКПО 98056446, ОГРН 1065902057594
ИНН 5902293379, КПП 590201001

Начальнику департамента
имущественных отношений
администрации города Перми
А.А.Хаткевичу

13.03.2017 № СЭД-059-21-01-08-662

На № _____ от _____

Передача документации для
проведения торгов

Уважаемый Александр Александрович!

В соответствии с п.4.1.6. Регламента взаимодействия функциональных органов администрации города Перми при проведении аукционов по продаже земельных участков, находящихся в муниципальной собственности города Перми, и участков, государственная собственность на которые не разграничена, либо аукционов на право заключения договоров аренды земельных участков, находящихся в муниципальной собственности города Перми, и участков, государственная собственность на которые не разграничена, утвержденного постановлением администрации города Перми от 20.11.2015 № 964, направляем Вам документацию для проведения торгов по земельным участкам согласно приложению к распоряжению начальника департамента земельных отношений от 07.03.2017 № 396.

Приложение: 1. Пакеты документации с описью передаваемых материалов.
2. Информация по земельным участкам на 4 л. в 1 экз.

С уважением,
Начальник департамента

Е.А.Товмасян

Н.В. Ашихмина
2124907

**Информация о земельном участке
по ул.Светлая,13 Мотовилихинского района города Перми**

	Сведения о земельном участке:	
	<ul style="list-style-type: none"> • Адрес или месторасположение земельного участка 	Пермский край, г. Пермь, р-н Мотовилихинский, ул.Светлая,13
	<ul style="list-style-type: none"> • площадь 	1008 кв.м
	<ul style="list-style-type: none"> • границы 	Границы земельного участка подробно описаны в кадастровой выписке № 5900/201/17-45530 от 27.01.2017г.
	<ul style="list-style-type: none"> • обременения 	нет
	<ul style="list-style-type: none"> • ограничения использования 	1. Земельный участок расположен в охранной зоне инженерных коммуникаций - ОХРАННАЯ ЗОНА ВЛ 0,4 кВ от КТП-2317; 2. Земельный участок расположен в границах зоны с особыми условиями использования – Приаэродромная территория аэродрома аэропорта Большое Савино.
	<ul style="list-style-type: none"> • кадастровый номер 	59:01:4119104:29
	<ul style="list-style-type: none"> • разрешенное использование земельного участка 	Для индивидуального жилищного строительства
	<ul style="list-style-type: none"> • параметры разрешенного строительства объекта капитального строительства 	В аукционной документации (градостроительный план земельного участка).
	<ul style="list-style-type: none"> • Технические условия подключения такого объекта к сетям инженерно-технического обеспечения 	В аукционной документации.



АДМИНИСТРАЦИЯ ГОРОДА ПЕРМИ
РАСПОРЯЖЕНИЕ
НАЧАЛЬНИКА ДЕПАРТАМЕНТА ЗЕМЕЛЬНЫХ ОТНОШЕНИЙ



07.03.2017

№ 396

**О проведении аукциона
по продаже земельных участков,
аукциона на право заключения
договоров аренды
земельных участков
в Мотовилихинском, Свердловском
и Орджоникидзеvском районах
города Перми**

На основании статьи 39.11 Земельного кодекса Российской Федерации, Положения о департаменте земельных отношений администрации города Перми, утвержденного решением Пермской городской Думы от 24 февраля 2015 г. № 39, постановления администрации города Перми от 20 ноября 2015 г. № 964 «Об утверждении Регламента взаимодействия функциональных органов администрации города Перми при проведении аукционов по продаже земельных участков, находящихся в муниципальной собственности города Перми, и участков, государственная собственность на которые не разграничена, либо аукционов на право заключения договоров аренды земельных участков, находящихся в муниципальной собственности города Перми, и участков, государственная собственность на которые не разграничена»:

1. Провести аукцион по продаже земельных участков, государственная собственность на которые не разграничена, аукцион на право заключения договоров аренды земельных участков, государственная собственность на которые не разграничена, согласно перечню земельных участков, выставляемых на аукцион, указанных в приложении к настоящему распоряжению.
2. Настоящее распоряжение вступает в силу со дня подписания.
3. Контроль за исполнением распоряжения оставляю за собой.



Е.А. Товмасян

Приложение
к распоряжению начальника
департамента земельных
отношений администрации
города Перми
от 07.03.2017 № 396

**ПЕРЕЧЕНЬ
земельных участков, выставляемых на аукцион**

№	Кадастровый номер	Площадь, кв.м.	Адрес	Разрешенное использование	Предполагаемый вид права	Срок
1	2	3	4	5	6	7
1	59:01:4119104:29	1008	г.Пермь, Мотовилихинский район, ул.Светлая,13	индивидуальное жилищное строительство	собственность	
2	59:01:4411058:178	2200	г.Пермь, Свердловский район, Бродовский тракт,17а	объекты складского назначения различного профиля, в том числе торговые базы	аренда (строительство не предусмотрено)	4 года 11 мес.
3	59:01:3812351:30	1005	г.Пермь, Орджоникидзевский район, ул.Цимлянская,34	индивидуальное жилищное строительство	аренда	20 лет
4	59:01:0000000:80099	934	г.Пермь, Орджоникидзевский район, ул.Аксайская,21	индивидуальное жилищное строительство	собственность	



**АДМИНИСТРАЦИЯ ГОРОДА ПЕРМИ
РАСПОРЯЖЕНИЕ
ЗАМЕСТИТЕЛЯ ГЛАВЫ АДМИНИСТРАЦИИ ГОРОДА ПЕРМИ -
НАЧАЛЬНИКА ДЕПАРТАМЕНТА
ГРАДОСТРОИТЕЛЬСТВА И АРХИТЕКТУРЫ**

21.02.2017

№ СЭД-059-22-01-03-294

**Об утверждении
градостроительного плана
земельного участка
в Мотовилихинском районе**

В соответствии со статьями 44, 45, 46 Градостроительного кодекса Российской Федерации, приказом Министерства строительства и жилищно-коммунального хозяйства Российской Федерации от 06 июня 2016 г. № 400/пр «Об утверждении формы градостроительного плана земельного участка», решением Пермской городской Думы от 27 сентября 2011 г. № 193 «О создании департамента градостроительства и архитектуры администрации города Перми», письма департамента земельных отношений администрации города Перми от 24 января 2017 г. № 059-22-01-37-115:

1. Утвердить градостроительный план земельного участка (кадастровый номер: 59:01:4119104:29) в Мотовилихинском районе № RU90303000-00000000000170275, подготовленный в виде отдельного документа.

2. Управлению информационного обеспечения градостроительной деятельности департамента градостроительства и архитектуры администрации города Перми (далее – департамент) разместить градостроительный план земельного участка в информационной системе обеспечения градостроительной деятельности города Перми.

3. Настоящее распоряжение вступает в силу со дня подписания.

4. Контроль за исполнением распоряжения возложить на начальника управления территориального планирования и механизмов реализации департамента Дылдина И.Ю.

Верно
Главный специалист отдела
служебной корреспонденции
27.02.2017



А.Г.Ярославцев

Е.Н.Мизгирева

Градостроительный план земельного участка

№ **RU90303000-00000000000000170275**

Градостроительный план земельного участка подготовлен на основании
Заявления №059-22-01-37 - 115 от 24.01.2017 "О подготовке, утверждении и выдаче
градостроительного плана земельного участка"
Департамента земельных отношений администрации г.Перми

(реквизиты решения уполномоченного федерального органа исполнительной власти, или органа исполнительной власти субъекта Российской Федерации, или органа местного самоуправления о подготовке документации по планировке территории, либо реквизиты обращения и ф.и.о. заявителя - физического лица, либо реквизиты обращения и наименование заявителя - юридического лица о выдаче градостроительного плана земельного участка)

Местонахождение земельного участка

Пермский край

(субъект Российской Федерации)

г. Пермь, Мотовилихинский р-н

(муниципальный район или городской округ)

(поселение)

Кадастровый номер земельного участка

59:01:4119104:29, 27.12.2016

Описание местоположения границ земельного участка:

Согласно кадастровой выписке о земельном участке от 27.01.2017 № 5900/201/17-45530

Площадь земельного участка **1008 кв.м**

Описание допустимого местоположения объекта капитального
строительства на земельном участке:

в границах места допустимого размещения объекта капитального строительства

План подготовлен начальником управления информационного обеспечения градостроительной
деятельности департамента градостроительства и архитектуры
администрации г. департамента градостроительства и архитектуры администр
департамента градостроительства и архитектуры администрации г. Перми

(ф.и.о., должность уполномоченного лица, наименование органа или организации)

МП **АЧ 02-17**
Дата

Булатов Ю.В.
(подпись)

Булатов Ю.В.
(расшифровка подписи)

Представлен
<1>

(наименование уполномоченного федерального органа исполнительной власти, или органа исполнительной власти субъекта Российской Федерации, или органа местного самоуправления)

(дата)

1. Чертеж градостроительного плана земельного участка <1>

1:500 (масштаб)

Градостроительный план земельного участка создается на основе материалов картографических работ, выполненных в соответствии с требованиями федерального законодательства <2>, <3>

(масштаб)

Градостроительный план земельного участка, предназначенного для строительства, реконструкции линейного объекта и подготавливаемый в случаях, предусмотренных частью 4 статьи 4 Федерального закона от 29 декабря 2004 г. № 191-ФЗ "О введении в действие Градостроительного кодекса Российской Федерации" (Собрание законодательства Российской Федерации, 2005, № 1, ст. 17; № 30, ст. 3122; 2006, № 1, ст. 17; № 27, ст. 2881; № 52, ст. 5498; 2007, № 21, ст. 2455; № 49, ст. 6071; № 50, ст. 6237; 2008, № 20, ст. 2251; № 30, ст. 3604; 2009, № 1, ст. 19; № 11, ст. 1261; № 19, ст. 2283; № 29, ст. 3611; № 48, ст. 5723; № 52, ст. 6419, 6427; 2010, № 31, ст. 4209; № 40, ст. 4969; № 52, ст. 6993; 2011, № 13, ст. 1688; № 30, ст. 4563, 4594; 2012, № 26, ст. 3446; № 27, ст. 3587; № 53, ст. 7614, 7615; 2013, № 14, ст. 1651; № 23, ст. 2866; № 30, ст. 4072; № 52, ст. 6976; 2014, 3 26, ст. 3377; 2015, № 1, ст. 9, 38, 52, 72; № 9, ст. 1195; № 10, ст. 1418; № 17, ст. 2477, № 27, ст. 3951; № 29, ст. 4347, ст. 4376; 2016, № 1, ст. 22), создается на основании картографического материала, выполненного в масштабе: 1:50 000, 1:100 000, 1:200 000, 1:500 000. При подготовке картографического материала руководствоваться требованиями федерального/регионального законодательства <4>

Площадь земельного участка 1008 кв. м. <2>, <3>, <4>

На чертеже градостроительного плана земельного участка указываются:

- схема расположения земельного участка в окружении смежно расположенных земельных участков (ситуационный план); <2>, <4>
- границы земельного участка с координатами характерных точек; <2>, <3>, <4>
- красные линии; <2>, <3>, <4>
- обозначение и экспликация существующих (на дату формирования градостроительного плана) объектов капитального строительства, объектов незавершенного строительства и их кадастровые (иные) номера по порядку <2>, <4>;
- минимальные отступы от границ земельного участка в целях определения мест допустимого размещения объекта капитального строительства, за пределами которых запрещено строительство; <2>, <4>
- границы зон планируемого размещения объектов капитального строительства для государственных или муниципальных нужд (при наличии);
- места допустимого размещения объекта капитального строительства; <2>, <4>
- границы зон с особыми условиями использования территории (зон охраны объектов культурного наследия, санитарно-защитные, водоохранные зоны и иные зоны), а также графическая информация об иных ограничениях в использовании земельного участка (при наличии) <2>, <3>, <4>;
- границы зон действия публичных сервитутов (при наличии) <2>, <3>, <4>;
- точки подключения (технологического присоединения) объектов капитального строительства к сетям инженерно-технического обеспечения, за исключением сетей электроснабжения (при наличии возможности их отображения на ситуационном плане) <6>;
- условные обозначения отображаемой информации;

Чертеж градостроительного плана земельного участка разработан на топографической основе в масштабе

(_____), выполненной _____ (дата)

(наименование кадастрового инженера)

Чертеж градостроительного плана земельного участка разработан

14.02.2017, Департамент градостроительства и архитектуры администрации г. Перми
(дата, наименование организации)

2. Информация о градостроительном регламенте <2> либо требованиях к назначению, параметрам и размещению объекта капитального строительства <1>, <3>, <4>, <5>

Решение Пермской городской Думы от 26.06.2007 № 143 "Об утверждении Правил землепользования и застройки города Перми"

(наименование представительного органа местного самоуправления, реквизиты акта об утверждении правил землепользования и застройки, информация обо всех предусмотренных градостроительным регламентом видах разрешенного использования земельного участка (за исключением случаев предоставления земельного участка для государственных или муниципальных нужд))

2.1. Информация о видах разрешенного использования земельного участка <2>, <3>, <4>

Ж-4 Зона индивидуальной жилой застройки городского типа основные виды разрешенного использования земельного участка:

- индивидуальное жилищное строительство
- блокированные жилые дома, не предназначенные для раздела на квартиры
- детские сады, иные детские дошкольные учреждения
- общеобразовательные учреждения (школы, гимназии, прочие)
- детские площадки с элементами озеленения
- площадки для отдыха с элементами озеленения
- площадки для выгула собак с элементами озеленения
- жилищно-эксплуатационные и аварийно-диспетчерские службы
- диспетчерский пункт электротранспорта
- объекты наружного противопожарного водоснабжения (пожарные резервуары, водоемы, пирсы и прочие)

условно разрешенные виды использования земельного участка:

- индивидуальные жилые дома со встроенно-пристроенными объектами капитального строительства не жилого назначения
- интернаты для престарелых и инвалидов, дома ребенка, приюты, ночлежные дома
- школы-интернаты
- организации социальной защиты
- магазины (не более 400 кв. м)
- административные и административно-хозяйственные объекты, объекты делового назначения, объекты общественных организаций и общественных учреждений общей площадью не более 450 кв.м при условии примыкания земельного участка к существующим или предусмотренным проектом планировки улицам
- аптеки
- амбулаторно-поликлинические учреждения
- клубы многоцелевого и специализированного назначения с ограничением по времени работы
- физкультурно-оздоровительные сооружения с ограничением по времени работы
- спортивные площадки
- приемные пункты прачечных и химчисток
- объекты почтовой связи
- объекты общественного питания
- ЭП, РС, РП, ВНС, КНС, ЦТП, ТП, ГРУ площадью застройки более 100 кв. м, предназначенные для обслуживания линейных объектов, на отдельном земельном участке
- антенны сотовой, радиорелейной и спутниковой связи
- культовые здания и сооружения, объекты, специально предназначенные для богослужений, молитвенных и религиозных собраний, религиозного почитания (паломничества)
- объекты благотворительного назначения религиозных организаций

вспомогательные виды использования земельного участка:

- зеленые насаждения

- стоянки легковых автомобилей
- гаражи на земельном участке индивидуального отдельно стоящего блокированного жилого дома на 1-2 легковых автомобиля
- хозяйственные постройки
- скважины для забора воды, индивидуальные колодцы (при условии организации зоны санитарной охраны не менее 30-50 м выше по потоку грунтовых вод)
- индивидуальные бани
- объекты наружного противопожарного водоснабжения (пожарные резервуары, водоемы)
- площадки для сбора мусора
- ЦТП, ТП, РП

2.2. Требования к назначению, параметрам и размещению объекта капитального строительства на указанном земельном участке. Назначение объекта капитального строительства <2>

Назначение объекта капитального строительства

№ 1 , Индивидуальное жилищное строительство
 (согласно чертежу) (назначение объекта капитального строительства)

2.2.1. Предельные (минимальные и (или) максимальные) размеры земельного участка и предельные параметры разрешенного строительства, реконструкции объекта капитального строительства, включая площадь <2>

Кадастровый номер земельного участка согласно чертежу градостр. плана	Длина (метров)	Ширина (метров)	Зоны с особыми условиями использования территорий (кв. м)	Зоны действия публичных сервитутов (кв. м)	Площадь земельного участка (кв. м)	Номер объекта капитального строительства согласно чертежу градостроительного плана земельного участка	Размер (м)		Площадь застройки земельного участка (кв. м)
							макс.	мин.	
1	2	3	4	5	6	7	8		9
59:01:4119104:29	-	-	ОХРАННАЯ ЗОНА ВЛ 0.4кВ - 10; Приаэродромная территория - 1 008	-	1008,00	1	-	-	302,40

2.2.2. Предельное количество этажей _____ или предельная высота зданий, строений, сооружений 10,5 м. <2>

2.2.3. Максимальный процент застройки в границах земельного участка: 30% <2>

2.2.4. Иные показатели (максимальная плотность, максимальный коэффициент застройки) <2>:

2.3. Требования к назначению, параметрам и размещению объекта капитального строительства на указанном земельном участке <3>, <4>

Назначение объекта капитального строительства

№ _____ , _____
 (согласно чертежу) (назначение объекта капитального строительства)

Предельные (минимальные и (или) максимальные) размеры земельных участков:

№ участка согласно чертежу градостроит. плана	Длина (м)	Ширина (м)	Площадь (кв. м)	Зоны с особыми условиями использования территорий (кв. м)	Зоны действия публичных сервитутов (кв. м)
1	2	3	4	5	6

3. Информация о расположенных в границах земельного участка объектах капитального строительства и объектах культурного наследия <1>, <2>, <3>, <4>

3.1. Объекты капитального строительства

14 02 17

Назначение объекта капитального строительства

№ _____ , _____
(согласно чертежу) (назначение объекта капитального строительства)
инвентаризационный или кадастровый номер _____
технический или кадастровый паспорт объекта подготовлен _____
(дата)

(наименование организации (органа) государственного кадастрового учета объектов недвижимости
или государственного технического учета и технической инвентаризации объектов капитального строительства)

3.2. Объекты, включенные в единый государственный реестр объектов культурного наследия (памятников истории и культуры) народов Российской Федерации

№ _____ Не имеется , _____ Не имеется
(согласно чертежу (назначение объекта культурного наследия)
градостроительного плана)

(наименование органа государственной власти, принявшего решение о включении выявленного объекта культурного наследия в реестр, реквизиты этого решения)

регистрационный номер в реестре _____ от _____ (дата)

4. Информация о разделении земельного участка <2>, <3>, <4>

Информации нет

(наименование и реквизиты документа, определяющего возможность или невозможность разделения)

5. Информация о технических условиях подключения (технологического присоединения) объектов капитального строительства к сетям инженерно-технического обеспечения <7>

Технические условия подключения объекта к сетям инженерно-технического обеспечения в соответствии с действующими техническими условиями эксплуатирующих организаций.

ООО «Новая городская инфраструктура Прикамья» от 13.09.2016 № 110-15749.

ОАО «МРСК Урала» - «Пермэнерго» от 01.09.2016 ПЭ/ПГЭС/01-22/3270.

Пермский филиал ЗАО «Газпром газораспределение Пермь» от 07.09.2016 ТУ 16/979.

(наименование организации, выдавшей технические условия, реквизиты документа, содержащего в соответствии с частью 7 статьи 48 Градостроительного кодекса Российской Федерации информацию о технических условиях подключения (технологического присоединения) объектов капитального строительства к сетям инженерно-технического обеспечения)

6. Информация о наличии границ зоны планируемого размещения объектов капитального строительства для государственных или муниципальных нужд (при наличии)

Информации нет

7. Иная информация (при наличии)

Проект межевания территории в жилом районе Ива Мотовилихинского района, утвержденный Постановлением администрации города Перми от 09.06.2016 №399 "Об утверждении документации по планировке территории в жилом районе Ива Мотовилихинского района города Перми"

Документация по планировке территории в жилом районе Ива Мотовилихинского района города Перми, утвержденная Постановлением администрации города Перми от 23.05.2014 №344 "Об утверждении документации по планировке территории в жилом районе Ива Мотовилихинского района города Перми"

Охранная зона инженерных коммуникаций: ОХРАННАЯ ЗОНА ВЛ 0.4кВ ОТ КТП-2317, 59.01.2.2324 - Проектирование и строительство вести в соответствии с Постановлением Правительства РФ от 24.02.2009 № 160 "О порядке установления охранных зон объектов электросетевого хозяйства и особых условий использования земельных участков, расположенных в границах таких зон";

Зона с особыми условиями использования - Приаэродромная территория аэродрома аэропорта Большое Савино, 59.32.2.857, Постановление Правительства РФ от 11.03.2010 № 138 "Об утверждении Федеральных правил использования воздушного пространства Российской Федерации": "Запрещается размещать в полосах воздушных подходов на удалении до 30 км, а вне

полос воздушных подходов - до 15 км от контрольной точки аэродрома объекты выбросов (размещения) отходов, животноводческие фермы, скотобойни и другие объекты, способствующие привлечению и массовому скоплению птиц."

Проектирование и строительство вести в соответствии с требованиями СНиП, СанПиН, СП, ГОСТ СПДС, технических регламентов (в т.ч. "Технический регламент о требованиях пожарной безопасности" от 22.07.2008 №123-ФЗ), с учетом нормативных расстояний от ближайших инженерных сетей до зданий, строений и сооружений, местной нормативной базы.

Предельная высота здания, строения, сооружения - расстояние по вертикали, измеренное от проектной отметки земли до наивысшей точки плоской крыши здания (включая технический этаж) или наивысшей точки конька скатной крыши здания при угле ската более 25 градусов (при измерении предельной высоты зданий, строений, сооружений не включаются верхние отметки крыши с углом наклона ската 25 и менее градусов, лифтовых машинных помещений, инженерного оборудования: котельных, элементов систем вентиляции, дымоудаления и кондиционирования, антенн), - может устанавливаться в составе градостроительного регламента применительно к соответствующей территориальной зоне, обозначенной на карте градостроительного зонирования (в соответствии с Решением Пермской городской Думы от 26.06.2007 № 143 "Об утверждении Правил землепользования и застройки города Перми").

Минимальный размер земельного участка для индивидуального жилищного строительства - 450 кв.м.

Максимальный размер земельного участка для индивидуального жилищного строительства - 2000 кв.м.

Минимальный размер земельного участка для всех видов разрешенного использования земельных участков, за исключением случаев, установленных настоящей статьей - 1 кв.м.

Минимальный отступ от границ земельного участка до места допустимого размещения зданий, строений (за исключением границ со стороны территории общего пользования) - 3 м.

Максимальный выступ за красную линию нависающих частей здания наземных уровней, выступающих из плоскости наружной стены фасада здания на высоте не менее 4,5 м над территорией общего пользования, составляет не более 1,2 м от красной линии;

Максимальный размер земельного участка для всех видов разрешенного использования земельных участков, за исключением случаев, установленных настоящей статьей - 10000000 кв.м.

Минимальный размер земельного участка для площадок для выгула собак - 600 кв.м.

<1> Заполняется в случае, если градостроительный план земельного участка утверждается в составе проекта межевания территории.

<2> Заполняется на земельные участки, на которые действие градостроительного регламента распространяется.

<3> Заполняется на земельный участок, на который градостроительный регламент не устанавливается.

<4> Заполняется на земельный участок, на который градостроительный регламент не распространяется.

<5> Заполняется если соответствующие параметры установлены градостроительным регламентом либо нормативными правовыми актами, регулирующими использования земельных участков, для которых градостроительные регламенты не устанавливаются или на которые градостроительные регламенты не распространяются.

<6> Указываются точки подключения, содержащиеся в технических условиях, выданных организацией, осуществляющей эксплуатацию сетей инженерно-технического обеспечения.

<7> Документ, содержащий информацию о технических условиях подключения (технологического присоединения) объектов капитального строительства к сетям инженерно-технического обеспечения, является приложением к градостроительному плану земельного участка.

КАДАСТРОВАЯ ВЫПИСКА О ЗЕМЕЛЬНОМ УЧАСТКЕ

"27" января 2017г. № 5900/201/17-45530

1	Кадастровый номер: 59:01:4119104:29	2	Лист № 1	3	Всего листов: 5
4	Номер кадастрового квартала: 59:01:4119104				
5	Предьдущие номера: _____	6	Дата внесения номера в государственный кадастр недвижимости: 27.12.2016		
7	_____				
8	Кадастровые номера объектов капитального строительства: _____				
9	Адрес (описание местоположения): Пермский край, г. Пермь				
10	Категория земель: Земли населённых пунктов				
11	Разрешенное использование: Индивидуальное жилищное строительство				
12	Площадь: 1008 +/- 7 кв. м				
13	Кадастровая стоимость: 2330092.80 руб.				
14	Система координат: МСК-59, зона 2				
15	Сведения о правах: Сведения о регистрации прав отсутствуют				
16	Особые отметки: _____				
17	Характер сведений государственного кадастра недвижимости (статус записи о земельном участке): Сведения об объекте недвижимости имеют статус временные. Дата истечения срока действия временного характера - 28.12.2021				
Дополнительные сведения:					
18	18.1	Сведения о природных объектах, расположенных в пределах земельного участка: _____			
	18.2	Кадастровые номера участков, образованных из земельного участка: _____			
19	Сведения о кадастровых инженерах: Иванцова Наталья Александровна №59-15-1043, ООО "ПермГеоПром", 22.11.2016				

Ведущий инженер

(наименование должности)

М.П.


(подпись)

Е.Н. Бомбела

(подпись, фамилия)

КАДАСТРОВАЯ ВЫПИСКА О ЗЕМЕЛЬНОМ УЧАСТКЕ

"27" января 2017г. № 5900/201/17-45530

1	Кадастровый номер: 59:01:4119104:29	2	Лист № 2	3	Всего листов: 5
4	План (чертеж, схема) земельного участка:				
					
5	Масштаб: —				

Ведущий инженер
(подпись и должность)

М.П.

(подпись)

Е.Н. Бомбела
(инициалы, фамилия)

КАДАСТРОВАЯ ВЫПИСКА О ЗЕМЕЛЬНОМ УЧАСТКЕ

"27" января 2017г. № 5900/201/17-45530

1	Кадастровый номер:	59:01:4119104:29	2	Лист № 3	3	Всего листов: 5
Сведения о частях земельного участка и обременениях:						
	Номер п/п	Учетный номер части	Площадь (м ²)	Характеристика части		
	1	2	3	4		
4	1	—	весь	, Зона с особыми условиями использования - Приаэродромная территория аэродрома аэропорта Большое Савино, Зона с особыми условиями использования - Приаэродромная территория аэродрома аэропорта Большое Савино, зона с особыми условиями использования территорий, 59.32.2.857, Постановление "Об утверждении Федеральных правил использования воздушного пространства Российской Федерации" № 138 от 11.03.2010		

Ведущий инженер

(наименование должности)

М.П.

(подпись)

Е.Н. Бомбела

(инициалы, фамилия)

КАДАСТРОВАЯ ВЫПИСКА О ЗЕМЕЛЬНОМ УЧАСТКЕ

"27" января 2017г. № 5900/201/17-45530

1	Кадастровый номер: 59:01:4119104:29				2	Лист № 4	3	Всего листов: 5
Описание местоположения границ земельного участка:								
4	Номер п/п	Номер точки	Номер точки	Дирекционный угол	Горизонтальное проложение (м)	Описание закрепления на местности	Кадастровые номера смежных участков	Особые отметки
	1	2	3	4	5	6	7	8
	1	1	4	136° 21'	36.99	-	59:01:4119104:15	Адрес отсутствует
	2	1	1	—	—	—	59:01:4119104:14	Адрес отсутствует
	3	2	1	46° 14'	27.24	-	59:01:4119104:5	Адрес отсутствует
	4	2	2	—	—	—	59:01:4119104:10	Адрес отсутствует
	5	3	2	316° 23'	37.01	-	59:01:4119104:13	Адрес отсутствует
6	4	3	226° 12'	27.25	-	—	—	

Ведущий инженер

(наименование должности)

М.П.

(подпись)

Е.Н. Бомбела

(инициалы, фамилия)

КАДАСТРОВАЯ ВЫПИСКА О ЗЕМЕЛЬНОМ УЧАСТКЕ

"27" января 2017г. № 5900/201/17-45530

1	Кадастровый номер:	59:01:4119104:29		2	Лист № 5	3	Всего листов: 5
Описание поворотных точек границ земельного участка							
4	Номер точки	Координаты		Описание закрепления на местности	Особые отметки (точность определения)		
		X	Y				
	1	2	3	4	5		
	1	519601.64	2238318.11	Закрепление отсутствует	0.10		
	2	519582.80	2238298.44	Закрепление отсутствует	0.10		
3	519556.01	2238323.97	Закрепление отсутствует	0.10			
4	519574.87	2238343.64	Закрепление отсутствует	0.10			

Ведущий инженер

(наименование должности)

М.П.

(подпись)

Е.Н. Бомбела

(инициалы, фамилия)

ФЕДЕРАЛЬНАЯ СЛУЖБА
ГОСУДАРСТВЕННОЙ РЕГИСТРАЦИИ,
КАДАСТРА И КАРТОГРАФИИ

ФИЛИАЛ ФЕДЕРАЛЬНОГО
ГОСУДАРСТВЕННОГО БЮДЖЕТНОГО
УЧРЕЖДЕНИЯ "ФЕДЕРАЛЬНАЯ
КАДАСТРОВАЯ ПАЛАТА ФЕДЕРАЛЬНОЙ
СЛУЖБЫ ГОСУДАРСТВЕННОЙ
РЕГИСТРАЦИИ, КАДАСТРА И
КАРТОГРАФИИ" ПО ПЕРМСКОМУ КРАЮ

Департамент градостроительства и
архитектуры администрации города Перми
не указан

**УВЕДОМЛЕНИЕ ОБ ОТСУТСТВИИ В ЕДИНОМ ГОСУДАРСТВЕННОМ РЕЕСТРЕ
ПРАВ НА НЕДВИЖИМОЕ ИМУЩЕСТВО И СДЕЛОК С НИМ ЗАПРАШИВАЕМЫХ
СВЕДЕНИЙ**

Дата 02.02.2017

№ 59/001/150/2017-14495

На основании запроса от 31.01.2017 г., поступившего на рассмотрение 31.01.2017 г., в соответствии с пунктом 2 статьи 7 Федерального закона от 21 июля 1997 г. №122-ФЗ "О государственной регистрации прав на недвижимое имущество и сделок с ним" уведомляем, что в Едином государственном реестре прав на недвижимое имущество и сделок с ним отсутствует запрошенная вами информация.

1. Вид запрошенной информации:	о зарегистрированных правах на объект недвижимого имущества
2. Объект недвижимого имущества:	вид объекта: земельный участок, кадастровый номер 59:01:4119104:29, адрес: Пермский край
3. Правовые притязания:	отсутствуют
4. Заявленные в судебном порядке права требования, аресты (запрещения):	данные отсутствуют

Уведомление содержит информацию, представленную
Управлением Росреестра по Пермскому краю
по состоянию на 31.01.2017 г.

Учреждение юстиции по государственной регистрации прав на недвижимое имущество и сделок с ним на территории по Пермскому краю, правопреемником которого является Управление Росреестра по Пермскому краю, приступило к проведению государственной регистрации прав на недвижимое имущество и сделок с ним 01.12.1998.

Сведения, содержащиеся в настоящем документе, являются актуальными (действительными) на дату получения запроса органом, осуществляющим государственную регистрацию прав.

Для получения дополнительной информации вы можете обратиться в органы (организации), которые в том числе в соответствии с пунктом 2 статьи 32 Федерального закона от 21 июля 1997 г. №122-ФЗ "О государственной регистрации прав на недвижимое имущество и сделок с ним" осуществляли регистрацию прав на объекты недвижимости, расположенные на указанной территории, до начала работы названного учреждения.

ИНЖЕНЕР ОТДЕЛА ПОДГОТОВКИ
СВЕДЕНИЙ №2

(должность уполномоченного должностного лица органа,
осуществляющего государственную регистрацию прав)

(подпись, М.П.)

Канзипарова Р. З.

(фамилия, инициалы)

Получение заявителем выписки из ЕГРП для последующего предоставления в органы государственной власти, органы местного самоуправления и органы государственных внебюджетных фондов в целях получения государственных и муниципальных услуг не требуется. Данную информацию указанные органы обязаны запрашивать у Росреестра самостоятельно. (Федеральный закон от 27.07.2010 №210-ФЗ "Об организации

ФЕДЕРАЛЬНАЯ СЛУЖБА
ГОСУДАРСТВЕННОЙ РЕГИСТРАЦИИ,
КАДАСТРА И КАРТОГРАФИИ

ФИЛИАЛ ФЕДЕРАЛЬНОГО
ГОСУДАРСТВЕННОГО БЮДЖЕТНОГО
УЧРЕЖДЕНИЯ "ФЕДЕРАЛЬНАЯ
КАДАСТРОВАЯ ПАЛАТА ФЕДЕРАЛЬНОЙ
СЛУЖБЫ ГОСУДАРСТВЕННОЙ
РЕГИСТРАЦИИ, КАДАСТРА И
КАРТОГРАФИИ" ПО ПЕРМСКОМУ КРАЮ

Департамент градостроительства и
архитектуры администрации города Перми

не указан

**УВЕДОМЛЕНИЕ ОБ ОТСУТСТВИИ В ЕДИНОМ ГОСУДАРСТВЕННОМ РЕЕСТРЕ
ПРАВ НА НЕДВИЖИМОЕ ИМУЩЕСТВО И СДЕЛОК С НИМ ЗАПРАШИВАЕМЫХ
СВЕДЕНИЙ**

Дата 03.03.2017

№ 59/001/150/2017-38022

На основании запроса от 02.03.2017 г., поступившего на рассмотрение 02.03.2017 г., в соответствии с пунктом 2 статьи 7 Федерального закона от 21 июля 1997 г. №122-ФЗ "О государственной регистрации прав на недвижимое имущество и сделок с ним" уведомляем, что в Едином государственном реестре прав на недвижимое имущество и сделок с ним отсутствует запрошенная вами информация.

1. Вид запрошенной информации:	о зарегистрированных правах на объект недвижимого имущества
2. Объект недвижимого имущества:	вид объекта: жилой дом, адрес: Пермский край, г.Пермь, Мотовилихинский район, ул.Светлая, 13
3. Правопритязания:	отсутствуют
4. Заявленные в судебном порядке права требования, аресты (запрещения):	данные отсутствуют

Уведомление содержит информацию, представленную Управлением Росреестра по Пермскому краю по состоянию на 02.03.2017 г. Учреждение юстиции по государственной регистрации прав на недвижимое имущество и сделок с ним на территории по Пермскому краю, правопреемником которого является Управление Росреестра по Пермскому краю, приступило к проведению государственной регистрации прав на недвижимое имущество и сделок с ним 01.12.1998. Сведения, содержащиеся в настоящем документе, являются актуальными (действительными) на дату получения запроса органом, осуществляющим государственную регистрацию прав. Для получения дополнительной информации вы можете обратиться в органы (организации), которые в том числе в соответствии с пунктом 2 статьи 32 Федерального закона от 21 июля 1997 г. №122-ФЗ "О государственной регистрации прав на недвижимое имущество и сделок с ним" осуществляли регистрацию прав на объекты недвижимости, расположенные на указанной территории, до начала работы названного учреждения.

ИНЖЕНЕР II КАТЕГОРИИ ОТДЕЛА
ПОДГОТОВКИ СВЕДЕНИЙ №2

(должность уполномоченного должностного лица органа,
осуществляющего государственную регистрацию прав)

(подпись, М.П.)

Климова Е. А.

(фамилия, инициаль)

Получение заявителем выписки из ЕГРП для последующего предоставления в органы государственной власти, органы местного самоуправления и органы государственных внебюджетных фондов в целях получения государственных и муниципальных услуг **не требуется**. Данную информацию указанные органы **обязаны** запрашивать у Росреестра **самостоятельно** (Федеральный закон от 27.07.2010 №210-ФЗ "Об организации предоставления государственных и муниципальных услуг", ч.1, ст.7)

ФЕДЕРАЛЬНАЯ СЛУЖБА
ГОСУДАРСТВЕННОЙ РЕГИСТРАЦИИ,
КАДАСТРА И КАРТОГРАФИИ

ФИЛИАЛ ФЕДЕРАЛЬНОГО
ГОСУДАРСТВЕННОГО БЮДЖЕТНОГО
УЧРЕЖДЕНИЯ "ФЕДЕРАЛЬНАЯ
КАДАСТРОВАЯ ПАЛАТА ФЕДЕРАЛЬНОЙ
СЛУЖБЫ ГОСУДАРСТВЕННОЙ
РЕГИСТРАЦИИ, КАДАСТРА И
КАРТОГРАФИИ" ПО ПЕРМСКОМУ КРАЮ

Департамент градостроительства и
архитектуры администрации города Перми

не указан

**УВЕДОМЛЕНИЕ ОБ ОТСУТСТВИИ В ЕДИНОМ ГОСУДАРСТВЕННОМ РЕЕСТРЕ
ПРАВ НА НЕДВИЖИМОЕ ИМУЩЕСТВО И СДЕЛОК С НИМ ЗАПРАШИВАЕМЫХ
СВЕДЕНИЙ**

Дата 03.03.2017

№ 59/001/150/2017-38025

На основании запроса от 02.03.2017 г., поступившего на рассмотрение 02.03.2017 г., в соответствии с пунктом 2 статьи 7 Федерального закона от 21 июля 1997 г. №122-ФЗ "О государственной регистрации прав на недвижимое имущество и сделок с ним" уведомляем, что в Едином государственном реестре прав на недвижимое имущество и сделок с ним отсутствует запрошенная вами информация.

1. Вид запрошенной информации:	о зарегистрированных правах на объект недвижимого имущества
2. Объект недвижимого имущества:	вид объекта: нежилое здание, адрес: Пермский край, г.Пермь, Мотовилихинский район, ул.Светлая, 13
3. Правовые притязания:	отсутствуют
4. Заявленные в судебном порядке права требования, аресты (запрещения):	данные отсутствуют

Уведомление содержит информацию, представленную Управлением Росреестра по Пермскому краю по состоянию на 02.03.2017 г. Учреждение юстиции по государственной регистрации прав на недвижимое имущество и сделок с ним на территории по Пермскому краю, правопреемником которого является Управление Росреестра по Пермскому краю, приступило к проведению государственной регистрации прав на недвижимое имущество и сделок с ним 01.12.1998. Сведения, содержащиеся в настоящем документе, являются актуальными (действительными) на дату получения запроса органом, осуществляющим государственную регистрацию прав. Для получения дополнительной информации вы можете обратиться в органы (организации), которые в том числе в соответствии с пунктом 2 статьи 32 Федерального закона от 21 июля 1997 г. №122-ФЗ "О государственной регистрации прав на недвижимое имущество и сделок с ним" осуществляли регистрацию прав на объекты недвижимости, расположенные на указанной территории, до начала работы названного учреждения.

ИНЖЕНЕР II КАТЕГОРИИ ОТДЕЛА
ПОДГОТОВКИ СВЕДЕНИЙ №2

(должность уполномоченного должностного лица органа,
осуществляющего государственную регистрацию прав)

(подпись, М.П.)

Климова Е. А.

(фамилия, инициалы)

Получение заявителем выписки из ЕГРП для последующего предоставления в органы государственной власти, органы местного самоуправления и органы государственных внебюджетных фондов в целях получения государственных и муниципальных услуг **не требуется**. Данную информацию указанные органы **обязаны** запрашивать у Росреестра **самостоятельно**. (Федеральный закон от 27.07.2010 №210-ФЗ "Об организации предоставления государственных и муниципальных услуг", ч.1, ст.7)

ФЕДЕРАЛЬНАЯ СЛУЖБА
ГОСУДАРСТВЕННОЙ РЕГИСТРАЦИИ,
КАДАСТРА И КАРТОГРАФИИ

ФИЛИАЛ ФЕДЕРАЛЬНОГО
ГОСУДАРСТВЕННОГО БЮДЖЕТНОГО
УЧРЕЖДЕНИЯ "ФЕДЕРАЛЬНАЯ
КАДАСТРОВАЯ ПАЛАТА ФЕДЕРАЛЬНОЙ
СЛУЖБЫ ГОСУДАРСТВЕННОЙ
РЕГИСТРАЦИИ, КАДАСТРА И
КАРТОГРАФИИ" ПО ПЕРМСКОМУ КРАЮ

Департамент градостроительства и
архитектуры администрации города Перми

не указан

**УВЕДОМЛЕНИЕ ОБ ОТСУТСТВИИ В ЕДИНОМ ГОСУДАРСТВЕННОМ РЕЕСТРЕ
ПРАВ НА НЕДВИЖИМОЕ ИМУЩЕСТВО И СДЕЛОК С НИМ ЗАПРАШИВАЕМЫХ
СВЕДЕНИЙ**

Дата 03.03.2017

№ 59/001/150/2017-38044

На основании запроса от 02.03.2017 г., поступившего на рассмотрение 02.03.2017 г., в соответствии с пунктом 2 статьи 7 Федерального закона от 21 июля 1997 г. №122-ФЗ "О государственной регистрации прав на недвижимое имущество и сделок с ним" уведомляем, что в Едином государственном реестре прав на недвижимое имущество и сделок с ним отсутствует запрошенная вами информация.

1.	Вид запрошенной информации:	о зарегистрированных правах на объект недвижимого имущества
2.	Объект недвижимого имущества:	вид объекта: объект незавершенного строительства, адрес: Пермский край, г.Пермь, Мотовилихинский район, ул.Светлая, 13
3.	Правопритязания:	отсутствуют
4.	Заявленные в судебном порядке права требования, аресты (запрещения):	данные отсутствуют

Уведомление содержит информацию, представленную Управлением Росреестра по Пермскому краю по состоянию на 02.03.2017 г. Учреждение юстиции по государственной регистрации прав на недвижимое имущество и сделок с ним на территории по Пермскому краю, правопреемником которого является Управление Росреестра по Пермскому краю, приступило к проведению государственной регистрации прав на недвижимое имущество и сделок с ним 01.12.1998. Сведения, содержащиеся в настоящем документе, являются актуальными (действительными) на дату получения запроса органом, осуществляющим государственную регистрацию прав. Для получения дополнительной информации вы можете обратиться в органы (организации), которые в том числе в соответствии с пунктом 2 статьи 32 Федерального закона от 21 июля 1997 г. №122-ФЗ "О государственной регистрации прав на недвижимое имущество и сделок с ним" осуществляли регистрацию прав на объекты недвижимости, расположенные на указанной территории, до начала работы названного учреждения.

ИНЖЕНЕР II КАТЕГОРИИ ОТДЕЛА
ПОДГОТОВКИ СВЕДЕНИЙ №2

(должность уполномоченного должностного лица органа, осуществляющего государственную регистрацию прав)

(подпись, М.П.)

Климова Е. А.

(фамилия, инициаль)

Получение заявителем выписки из ЕГРП для последующего предоставления в органы государственной власти, органы местного самоуправления и органы государственных внебюджетных фондов в целях получения государственных и муниципальных услуг **не требуется**. Данную информацию указанные органы **обязаны** запрашивать у Росреестра **самостоятельно**. (Федеральный закон от 27.07.2010 №210-ФЗ "Об организации

ФЕДЕРАЛЬНАЯ СЛУЖБА
ГОСУДАРСТВЕННОЙ РЕГИСТРАЦИИ,
КАДАСТРА И КАРТОГРАФИИ

ФИЛИАЛ ФЕДЕРАЛЬНОГО
ГОСУДАРСТВЕННОГО БЮДЖЕТНОГО
УЧРЕЖДЕНИЯ "ФЕДЕРАЛЬНАЯ
КАДАСТРОВАЯ ПАЛАТА ФЕДЕРАЛЬНОЙ
СЛУЖБЫ ГОСУДАРСТВЕННОЙ
РЕГИСТРАЦИИ, КАДАСТРА И
КАРТОГРАФИИ" ПО ПЕРМСКОМУ КРАЮ

Департамент градостроительства и
архитектуры администрации города Перми
не указан

**УВЕДОМЛЕНИЕ ОБ ОТСУТСТВИИ В ЕДИНОМ ГОСУДАРСТВЕННОМ РЕЕСТРЕ
ПРАВ НА НЕДВИЖИМОЕ ИМУЩЕСТВО И СДЕЛОК С НИМ ЗАПРАШИВАЕМЫХ
СВЕДЕНИЙ**

Дата 03.03.2017

№ 59/001/150/2017-38029

На основании запроса от 02.03.2017 г., поступившего на рассмотрение 02.03.2017 г., в соответствии с пунктом 2 статьи 7 Федерального закона от 21 июля 1997 г. №122-ФЗ "О государственной регистрации прав на недвижимое имущество и сделок с ним" уведомляем, что в Едином государственном реестре прав на недвижимое имущество и сделок с ним отсутствует запрошенная вами информация.

1. Вид запрошенной информации:	о зарегистрированных правах на объект недвижимого имущества
2. Объект недвижимого имущества:	вид объекта: сооружение, адрес: Пермский край, г.Пермь, Мотовилихинский район, ул.Светлая, 13
3. Правоприязания:	отсутствуют
4. Заявленные в судебном порядке права требования, аресты (запрещения):	данные отсутствуют

Уведомление содержит информацию, представленную Управлением Росреестра по Пермскому краю по состоянию на 02.03.2017 г. Учреждение юстиции по государственной регистрации прав на недвижимое имущество и сделок с ним на территории по Пермскому краю, правопреемником которого является Управление Росреестра по Пермскому краю, приступило к проведению государственной регистрации прав на недвижимое имущество и сделок с ним 01.12.1998. Сведения, содержащиеся в настоящем документе, являются актуальными (действительными) на дату получения запроса органом, осуществляющим государственную регистрацию прав. Для получения дополнительной информации вы можете обратиться в органы (организации), которые в том числе в соответствии с пунктом 2 статьи 32 Федерального закона от 21 июля 1997 г. №122-ФЗ "О государственной регистрации прав на недвижимое имущество и сделок с ним" осуществляли регистрацию прав на объекты недвижимости, расположенные на указанной территории, до начала работы названного учреждения.

ИНЖЕНЕР II КАТЕГОРИИ ОТДЕЛА
ПОДГОТОВКИ СВЕДЕНИЙ №2

(должность уполномоченного должностного лица органа,
осуществляющего государственную регистрацию прав)

(подпись, М.П.)

Климова Е. А.

(фамилия, инициалы)

Получение заявителем выписки из ЕГРП для последующего предоставления в органы государственной власти, органы местного самоуправления и органы государственных внебюджетных фондов в целях получения государственных и муниципальных услуг **не требуется**. Данную информацию указанные органы **обязаны** запрашивать у Росреестра **самостоятельно**. (Федеральный закон от 27.07.2010 №210-ФЗ "Об организации предоставления государственных и муниципальных услуг", ч.1, ст.7)


59 (402/114)


**АДМИНИСТРАЦИЯ ГОРОДА
ПЕРМИ**
ДЕПАРТАМЕНТ ГРАДОСТРОИТЕЛЬСТВА
И АРХИТЕКТУРЫ АДМИНИСТРАЦИИ
ГОРОДА ПЕРМИ

УТВЕРЖДАЮ
Начальник УИОГД
департамента градостроительства и
архитектуры администрации
города Перми

АКТ

14.02.2017 № 402/114


Ю.В.Булатов
2017 года



О присвоении адреса

В соответствии с Правилами присвоения, изменения и аннулирования адресов, утвержденными Постановлением Правительства Российской Федерации от 19.11.2014 № 1221 «Об утверждении правил присвоения, изменения и аннулирования адресов», Положением об адресном реестре города Перми, утвержденным постановлением администрации города Перми от 06.04.2009 № 191 «Об адресном реестре города Перми», п.4.1.2 Регламента взаимодействия функциональных органов администрации города Перми при проведении аукционов по продаже земельных участков, находящихся в муниципальной собственности города Перми, и участков, государственная собственность на которые не разграничена, либо аукционов на право заключения договоров аренды земельных участков, находящихся в муниципальной собственности города Перми, и участков, государственная собственность на которые не разграничена, утвержденного постановлением администрации города Перми от 20.11.2015 № 964 присвоить адрес:

ул.Светлая,13 – земельному участку с кадастровым номером 59:01:4119104:29 площадью 1008 кв.м в Мотовилихинском районе.

Признать недействительным в отношении вышеуказанного участка адрес: Пермский край, г.Пермь.


Признать утратившим силу:-.

Приложение: схема расположения объекта на обороте настоящего акта.

Составлен в 1 экз. и передан в дело регистрации адресов.

Копия _____

Примечание:



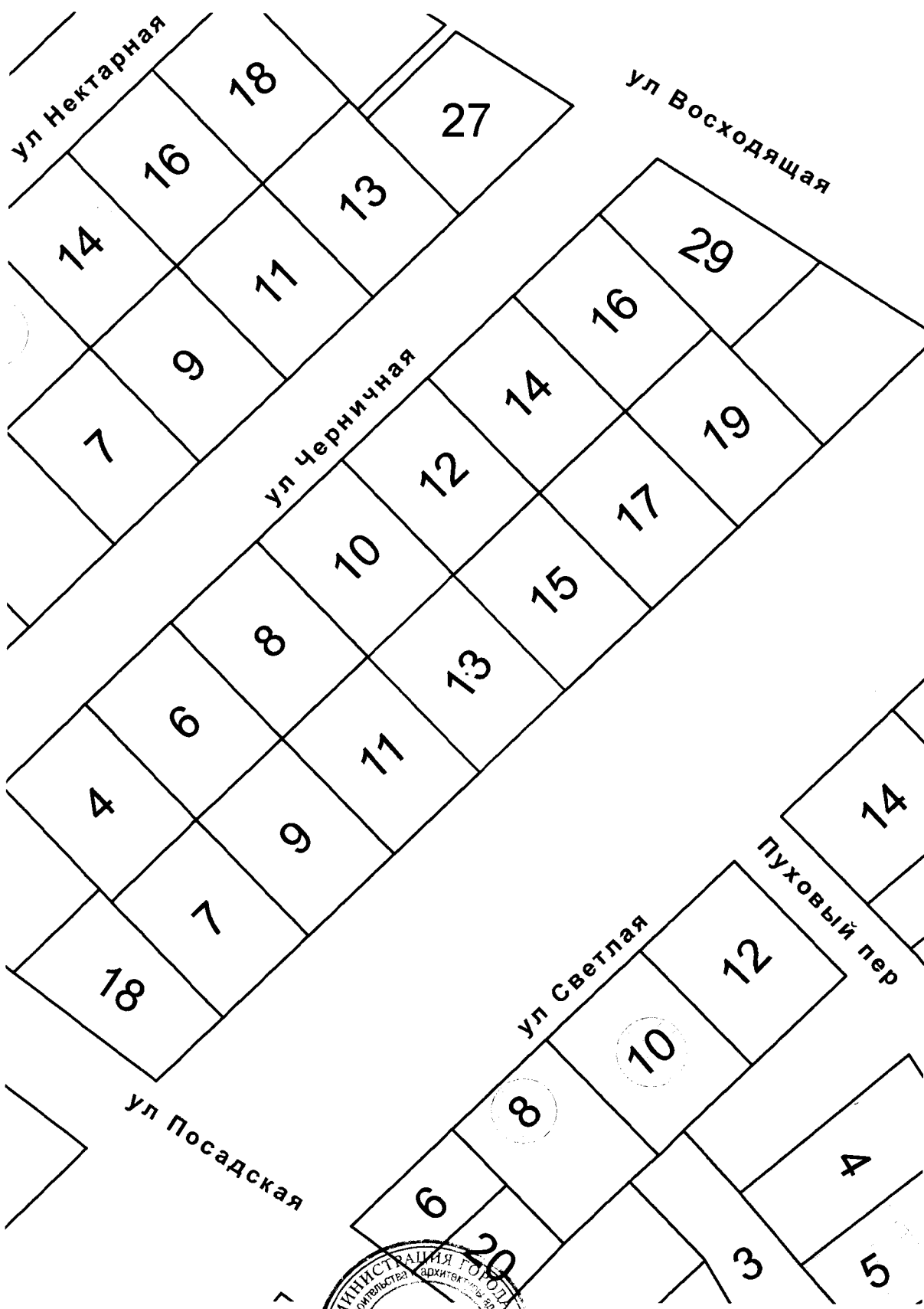
Копия выдана:
гл. специалист

Ю.В.Булатов


Специалист: Е.В.Петрова*

Петрова
(подпись)

14.02.2017
(дата)



1: 1000



Копия выдана:
 01.09.2019
Refuusa

АДМИНИСТРАЦИЯ
МОТОВИЛИХИНСКОГО РАЙОНА ГОРОДА ПЕРМИ

АКТ
обследования земельного участка

« 27 » сентября 2016 г.

Главный специалист отдела градостроительства, земельных и имущественных отношений Кочкина
Зульфия Тауфиковна

(должность, Ф.И.О. лица, составившего акт)

в присутствии: начальника отдела градостроительства, земельных и имущественных отношений

Чистякова Константина Владимировича

провел обследование земельного участка, расположенного по адресу:
г. Пермь, Мотовилихинский район, ул. Светлая, 13

площадью _____ кв. м.

используемом _____

(наименование юридического или физического лица)

При обследовании установлено:

Земельный участок ровный, заросший древесно-кустарниковой растительностью. По границам смежных земельных участков установлено ограждение.

Дополнительные отметки по результатам обследования земельного участка:

К акту прилагается: *фотокопия - 2 шт.*

Акт составил:

З.Т. Кочкина
(подпись)

Кочкина З.Т.
(Ф.И.О.)

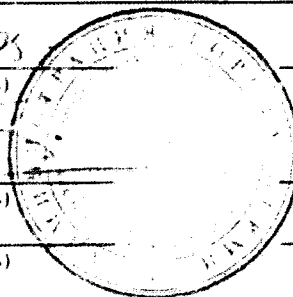
Присутствовали:

К.В. Чистяков
(подпись)

Чистяков К.В.
(Ф.И.О.)


(подпись)

(Ф.И.О.)









ООО «Новая городская инфраструктура Прикамья»
614065 г. Пермь, ул. Архитектора Связьева, 35
почтовый адрес: 614002 г. Пермь, ул. Чернышевского, 28
тел.(342) 210-06-00 тел/факс (342) 201-71-44 ОКПО 14676592
E-mail: info@novogor.perm.ru

13 09 16

№ 110-13749
на № 110-17074 от 31.08.2016г.

ТЕХНИЧЕСКИЕ УСЛОВИЯ
подключения частного жилого дома
к сетям/системам водоснабжения и/или водоотведения
(для формирования пакета конкурсной документации)

<i>Основание: запрос №110-17074 от 31.08.2016г.</i>	<i>Заказчик: Департамент градостроительства и архитектуры Администрации города Перми</i>
<i>На конкурс для продажи или предоставления в аренду земельного участка под индивидуальное жилищное строительство</i>	<i>Начальник отдела градостроительной подготовки территорий управления территориального планирования и механизмов реализации</i>
	<i>А.В. Никулин</i>
Наименование объекта:	Конкурсная площадка под индивидуальное жилищное строительство
Характеристика объекта:	<input checked="" type="checkbox"/> новое строительство <input type="checkbox"/> реконструкция
Адрес объекта: Административный район города:	Ул. Светлая, 13 Мотовилихинский
Максимальное планируемое водопотребление в возможных точках подключения, не более:	1,0 м ³ /сут
Максимальное планируемое водоотведение в возможных точках подключения, не более:	1,0 м ³ /сут

Возможные точки подключения объекта индивидуального жилищного строительства:

ВОДОСНАБЖЕНИЕ:

от проектируемой сети водопровода по ул. Светлая от колодца выше ул. Восходящая до камеры в районе дома 3 по ул. Светлая. Диаметр уличной сети принять по расчету, с учетом существующей и перспективной застройки, но не менее 150 мм. Отметки сети в точках подключения уточнить при изысканиях. Ориентировочная протяженность проектируемого водопровода – 511,0 м.

ВОДООТВЕДЕНИЕ:

при проектировании может быть применен альтернативный способ канализования, без подключения к централизованной системе канализации г. Перми (отвод стоков на локальные очистные сооружения, канализование жилого дома в выгребную яму с последующим вывозом стоков спец. машинами), который должен соответствовать всем нормативным требованиям Российской Федерации.

В случае наличия в границах земельного участка существующих сетей водоснабжения и (или) водоотведения, Заказчику предусмотреть размещение объекта строго за пределами охранных зон сетей.

Кроме того, в случае наличия в границах земельного участка существующих сетей водоснабжения и водоотведения Администрации г. Перми установить публичные сервитуты для использования земельного участка в целях ремонта сетей водопровода и канализации.

При проработке возможности строительства на данной площадке, Заказчику необходимо получить технические условия подключения объекта капитального строительства к системам водоснабжения и водоотведения.

Для получения технических условий подключения объекта индивидуального жилищного строительства к системам водоснабжения и водоотведения, Заказчику (правообладателю земельного участка) необходимо предоставить пакет документов в соответствии Постановлением Правительства РФ от 13.02.06г. №83, в том числе: копии правоустанавливающих документов на земельный участок (для собственника – копия свидетельства о государственной регистрации права; для арендатора – копия договора аренды с отметкой о его государственной регистрации).

Настоящие технические условия на подключение к сетям водоснабжения и водоотведения конкурсной площадки под индивидуальное жилищное строительство по ул. Светлая, 13 в Мотовилихинском районе, выданные для формирования пакета конкурсной документации, не дают права на проектирование и строительство сетей водоснабжения и водоотведения жилого дома.

Срок действия технических условий - 3 года. По истечении этого срока параметры выданных технических условий могут быть изменены.

Главный управляющий директор



В.В. Глазков



Открытое акционерное общество «Межрегиональная
распределительная сетевая компания Урала»
Филиал «Пермэнерго»
Производственное отделение
Пермские городские электрические сети
614016, г. Пермь, ул. Камчатовская, д. 26
тел.: (342) 233-02-48, факс: (342) 233-27-07
E-mail: secr@peres.permenergo.ru

01.09.2016

№ ПЭ/ПЭС/01-22/3240

На _____

от _____

Начальнику отдела градостроительной
подготовки территорий управления
территориального планирования и
механизмов реализации
А. В. Никулину

ул. Сибирская, 15,
г. Пермь, 614000

О выдаче технических условий

Уважаемый Александр Владимирович!

На запрос от 24.08.2016 №СЭД-22-01-23.3-818 ПО ПГЭС филиала ОАО «МРСК Урала» - «Пермэнерго» сообщает о наличии технической возможности технологического присоединения энергопринимающих устройств по адресу: ул.Светлая,13 Мотовилихинского района города Перми с предполагаемой максимальной мощностью 15 кВт.

В соответствии с Правилами технологического присоединения, утвержденными постановлением Правительства Российской Федерации № 861 от 27.12.2004 года (в посл. редакции), конкретные технические условия на энергоснабжение данного объекта будут разработаны в составе договора о технологическом присоединении.


Плата за технологическое присоединение энергопринимающих устройств максимальной мощностью, не превышающей 15 кВт включительно, устанавливается исходя из стоимости мероприятий по технологическому присоединению в размере не более 550 рублей, размер платы определяется по утвержденным тарифам согласно постановлению РСТ Пермского края от 29.12.2015г. №125-тп.

Для заключения договора на технологическое присоединение необходимо представить письменную заявку с приложением необходимых документов и сведений, указанных в п. 9 «Правил технологического присоединения».

Заместитель директора
по технологическому присоединению

А.И. Твердохлебов

Ивкина Л.П.,
243-42-62





АКЦИОНЕРНОЕ ОБЩЕСТВО «ГАЗПРОМ ГАЗОРАСПРЕДЕЛЕНИЕ ПЕРМЬ»
(АО «Газпром газораспределение Пермь»)
Пермский филиал АО «Газпром газораспределение Пермь»

По заявлению № 6316/1
от 31.08.2016 г.

Администрация г.Перми Департамент градостроительства и архитектуры
юр.адрес: г Пермь, ул Сибирская, дом № 1

ТЕХНИЧЕСКИЕ УСЛОВИЯ № 16/979 от 07.09.2016
подключения (технологического присоединения) объекта капитального
строительства к сети газораспределения

Объект газификации: земельный участок; г Пермь, ул Светлая, дом № 13

Месторасположение объекта газификации: г Пермь, ул Светлая, дом № 13

Максимальный расход газа: 8куб. м/час, 70 080куб. м/год

Сроки подключения (технологического присоединения): Два года

Срок действия технических условий: Три года

Технические условия подготовлены без учета технической возможности подачи газа по технологически связанным сетям газораспределения и магистральным газопроводом (ООО «Газпром трансгаз Чайковский», ГРС "ГРС-1 Соболи").

При заключении договора о подключении технические условия будут дополнены информацией, предусмотренной «Правилами подключения (технологического присоединения) объектов капитального строительства к сетям газораспределения», утвержденными Постановлением Правительства Российской Федерации от 30 декабря 2013 года №1314.

При объеме транспортировки газа более 300 м³/час получить подтверждение от ООО «Газпром трансгаз Чайковский».

Начальник ТО АО "Газпром газораспределение Пермь"

Балмашев А.Л

Заместитель генерального директора - Главный инженер
АО "Газпром газораспределение Пермь"

Борисов А.И

исполнитель Начальник ПТО Светлаков Дмитрий Игоревич
телефон 8 (342) 262-79-21, факс: 8 (342) 281-95-08

**Предварительный расчёт платы
за технологическое подключение объекта капитального строительства
по стандартизированным тарифным ставкам
в соответствии с Постановлением РСТ Пермского Края
№ 129-тп от 30.12.2015**

Наименование объекта:	Обозначение в формуле для расчета:	Земельный участок по адресу: г. Пермь, ул. Светлая, 13
Расстояние от точки подключения до границ земельного участка заявителя по прямой линии (м):	отсутствует	1035,0
Диаметр возводимого газопровода (мм):	отсутствует	89; 90
Протяженность строящегося надземного стального газопровода (м):	l_{zi}	0,0
Протяженность строящегося подземного стального газопровода (м):	l_{zi}	200,0
Протяженность строящегося подземного полиэтиленового газопровода (м):	l_{zk}	835,0
Максимальный часовой расход газа (м ³) ,без учета расхода на ранее подключенное оборудование Заявителя:	V_3	8,00
Максимальный часовой расход газа (м ³) ,без учета расхода на ранее подключенное оборудование Заявителя, проходящий через ПРГ:	V_{3n}	8,00
Максимальный часовой расход газа (м ³) ,без учета расхода на ранее подключенное оборудование Заявителя, проходящий через СКЗ:	$V_{3скз}$	8,00
Стандартизированная ставка на разработку проектной документации:	C_1	145497,79
Количество подключений:	N_{ik}	1
Индекс изменения сметной стоимости:	$K_{изм}$	6,49
Размер платы за технологическое присоединение газоиспользующего оборудования для 3-й группы потребителей (без НДС):		1 870 646,10
НДС		336 716,30
Размер платы за технологическое присоединение газоиспользующего оборудования для 3-й группы потребителей (с НДС):		2 207 362,39

Исполнитель

Заявитель

М.П.

М.П.

Расчёт составил
Инженер РТО

 / Куварзина Т.В. / 14.10.2016 г.



Публичное акционерное общество междугородной
и международной электрической связи «Ростелеком»

МАКРОРЕГИОНАЛЬНЫЙ ФИЛИАЛ «УРАЛ»

ПЕРМСКИЙ ФИЛИАЛ

ул. Ленина, д.68,
г. Пермь, Россия, 614096
тел.: (342) 212-12-13, факс: (342) 236-17-34
e-mail: perm-mail@ural.rt.ru, www.rt.ru

24.08.2016 № 0501/05/5062-16
СЭД-22-01-23.3-
На № 206 от 28.03.2016

Начальнику отдела
градостроительной подготовки
территории управления
территориального планирования и
механизмов реализации департамента
г. Перми

А.В. Никулину
614000, г. Пермь,
ул. Сибирская, д. 15

О выдаче технических условий

Уважаемый Александр Владимирович!

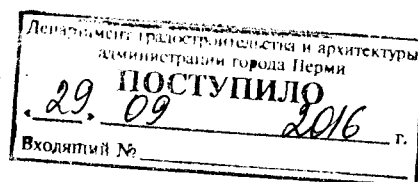
На запрос о выдаче технических условий по телефонизации для формирования пакета аукционной документации по предоставлению земельного участка для индивидуального жилищного строительства по адресу: ул. Светлая, 13 в Мотовилихинском районе г. Перми, сообщаем, что в выдаче технических условий нет необходимости, в связи с отсутствием в данном районе сетей Пермского филиала ПАО «Ростелеком».

С уважением,

Заместитель директора филиала –
Технический директор

К.Г. Королёв

Ксения Витальевна Надеина
(342) 223-48-99





**АДМИНИСТРАЦИЯ ГОРОДА ПЕРМИ
УПРАВЛЕНИЕ
ВНЕШНЕГО БЛАГОУСТРОЙСТВА**

Ул. Ленина, 25, г. Пермь, 614000

Тел./факс (342) 212-62-80

E-mail: uvb@gorodperm.ru

<http://www.gorodperm.ru>

ОКПО 12061797, ОГРН 1025900533460

ИНН 5902290307

Первому заместителю начальника
департамента градостроительства
и архитектуры администрации
города Перми - главному
архитектору города Перми
Д.Ю.Лапшину

15.09.2016 № СЭД-24-01-32-68

СЭД-22-01-20.3-634 от 25.08.2016

**Заключение о возможности
размещения объекта по
ул.Светлая,13**

Уважаемый Дмитрий Юрьевич!

Управление внешнего благоустройства администрации города Перми считает возможным размещение объекта (для индивидуального жилищного строительства) на земельном участке по ул.Светлая,13 Мотовилихинского района города Перми, при следующем условии.

Обеспечить поверхностный сток дождевых и паводковых вод без подтопления смежных территорий.

Выполнить строительство дороги в границах испрашиваемого земельного участка в щебеночном покрытии вдоль ул.Светлая.

Получить от владельца автомобильной дороги согласие на размещение примыкающего подъезда к дороге.

Первый заместитель начальника управления

П.И.Румянцев



**АДМИНИСТРАЦИЯ ГОРОДА ПЕРМИ
УПРАВЛЕНИЕ
ВНЕШНЕГО БЛАГОУСТРОЙСТВА**

Ул. Ленина, 25, г. Пермь, 614000
Тел./факс (342) 212-62-80
E-mail: uvb@gorodperm.ru
<http://www.gorodperm.ru>
ОКПО 12061797, ОГРН 1025900533460
ИНН 5902290307

Первому заместителю начальника
департамента градостроительства
и архитектуры администрации
города Перми - главному
архитектору города Перми
Д.Ю.Лапшину

15.09.2016 № СЭД-24-01-32-68

СЭД-22-01-20.3-634 от 25.08.2016

**Заключение о возможности
размещения объекта по
ул.Светлая,13**

Уважаемый Дмитрий Юрьевич!

Управление внешнего благоустройства администрации города Перми считает возможным размещение объекта (для индивидуального жилищного строительства) на земельном участке по ул.Светлая,13 Мотовилихинского района города Перми, при следующем условии.

Обеспечить поверхностный сток дождевых и паводковых вод без подтопления смежных территорий.

Выполнить строительство дороги в границах испрашиваемого земельного участка в щебеночном покрытии вдоль ул.Светлая.

Получить от владельца автомобильной дороги согласие на размещение примыкающего подъезда к дороге.

Первый заместитель начальника управления

П.И.Румянцев



**АДМИНИСТРАЦИЯ ГОРОДА ПЕРМИ
УПРАВЛЕНИЕ ПО ЭКОЛОГИИ
И ПРИРОДОПОЛЬЗОВАНИЮ**

Ул. Советская, 22, г. Пермь, 614000
Тел./факс (342) 210-99-91
E-mail: uer@gorodperm.ru
<http://www.gorodperm.ru>
ОКПО 52254767, ОГРН 1025900514661
ИНН 5904082510

Начальнику отдела
градостроительной подготовки
территорий управления
территориального планирования
и механизмов реализации
А.В.Никулину

30.08.2016 № СЭД-33-01-07-1048

СЭД-22-01-20.3-638
На № _____ от 29.08.2016

**О выдаче перечня
мероприятий**

Уважаемый Александр Владимирович!

Для формирования пакета конкурсной документации по предоставлению земельного участка под индивидуальную жилую застройку направляем перечень мероприятий по охране окружающей среды на размещение данного объекта на земельном участке по ул.Светлая,13 в Мотовилихинском районе города Перми.

Приложение: Перечень мероприятий по охране окружающей среды на 1 л.
в 1 экз.

С уважением,
и.о.начальника управления

Л.Б.Третьяков



АДМИНИСТРАЦИЯ ГОРОДА ПЕРМИ
УПРАВЛЕНИЕ ПО ЭКОЛОГИИ
И ПРИРОДОПОЛЬЗОВАНИЮ

Ул. Советская, 22, г. Пермь, 614000
Тел./факс (342) 210-99-91
E-mail: uer@gorodperm.ru
<http://www.priodaperm.ru>
ОКПО 52254767, ОГРН 102590051461,
ИНН 5904082510

Победителю конкурса

№ _____
На № _____ от _____

Перечень мероприятий по охране окружающей среды № 163 от 30.08.2016

Наименование и адрес объекта – Индивидуальное жилищное строительство по ул.Светлой,13 в Мотовилихинском районе г. Перми.

Инициатор деятельности – Победитель конкурса.

Условия строительства:

1. Проектом предусмотреть:

1.1. Нанести существующие деревья на стройгенплан.

1.2. Максимально сохранить существующие деревья.

1.3. Снос деревьев, попадающих под пятно застройки, вести на основании акта комиссионного обследования зеленых насаждений в соответствии с решением Пермской городской Думы от 26 августа 2014 г. № 155. Указанный акт должен быть составлен на основании проектной документации. Остальные деревья сохранить.

1.4. Восстановление зеленых насаждений вести в соответствии с решением Пермской городской Думы от 26 августа 2014 г. № 155.

1.5. Сбор и отвод ливневых вод с использованием вариантов решений в зависимости от:

а) наличия централизованной системы ливневой канализации;

б) площади водосбора с учетом транзитных вод с прилегающей территории;

в) угла наклона рельефа, включающий прилегающие территории;

г) применения иных решений равномерного отвода поверхностного стока с запрашиваемой территории на прилегающие территории.

1.6. Определение видов образующихся отходов и мест их размещения на период эксплуатации.

1.7. Конкретные мероприятия по охране окружающей среды на период строительства, включая:

- установку временного защитного ограждения строительной площадки,

- ограждение существующих зеленых насаждений, не попадающих под пятно застройки,

- прокладку коммуникаций осуществлять на расстоянии не менее 2 м от ствола дерева, чтобы не повредить корневую систему,

- не использовать приствольные круги существующих деревьев (Ø 1м) под складирование материалов и установки временных сооружений,

- определение видов и объемов образующихся отходов и мест их размещения,

- систематический вывоз отходов,

- недопущение загрязнения атмосферы, почвы и подземных вод,

- предотвращение выноса грязи автотранспортом, выезжающим со строительной площадки.

Срок действия перечня мероприятий - 3 года.

И.о.начальника управления

Л.Б.Третьяков



МЧС РОССИИ

ГЛАВНОЕ УПРАВЛЕНИЕ
МИНИСТЕРСТВА РОССИЙСКОЙ ФЕДЕРАЦИИ
ПО ДЕЛАМ ГРАЖДАНСКОЙ ОБОРОНЫ,
ЧРЕЗВЫЧАЙНЫМ СИТУАЦИЯМ И ЛИКВИДАЦИИ
ПОСЛЕДСТВИЙ СТИХИЙНЫХ БЕДСТВИЙ
ПО ПЕРМСКОМУ КРАЮ
(Главное управление МЧС России
по Пермскому краю)

ул. Екатерининская, 53а, г. Пермь, 614990
Телефон: (342) 210-44-23 Факс (342) 212-42-52
E-mail: ngu@ugps.perm.ru

СЕСО-2016 № 8742-3-2-6

На № СЭД-22-01-23.3-817 от 24.08.2016

Начальнику
Департамента градостроительства и
архитектуры города Перми

А.Г. Ярославцеву

ул. Сибирская, 15, г. Пермь, 614000

О предоставлении данных

Уважаемый Андрей Геннадьевич!


Главным управлением МЧС России по Пермскому краю получено и рассмотрено Ваше обращение по вопросу предоставления информации по земельному участку по адресу: г. Пермь, Мотовилихинский район, ул. Светлая, 13.

Сообщаем, что земельный участок по адресу: г. Пермь, Мотовилихинский район, ул. Светлая, 13 не попадает в зону возможного катастрофического затопления, индивидуальное жилищное строительство на данной территории возможно.

Заместитель начальника Главного управления
(по защите, мониторингу и предупреждению ЧС)
-начальник управления гражданской защиты
полковник

А.В. Шарапов

Л.Г. Маслеева
(342) 236-09-48





**АДМИНИСТРАЦИЯ ГОРОДА ПЕРМИ
ДЕПАРТАМЕНТ
ОБЩЕСТВЕННОЙ БЕЗОПАСНОСТИ**

Ул. Сибирская, 10, г. Пермь, 614000

Тел./факс (342) 212-43-12

E-mail: dob@gorodperm.ru

<http://www.gorodperm.ru>

ОКПО 98060258, ОГРН 1065902057671

ИНН 5902293403, КПП 590201001

Заместителю начальника
департамента градостроительства
и архитектуры администрации
города Перми
О.В.Немировой

13.09.2016 № СЭД-10-01-27-771

СЭД-22-01-26.08.2016
На № 20.3.635 от

О земельном участке по
ул.Светлая,13

Уважаемая Ольга Викторовна!

На обращение начальника отдела градостроительной подготовки территорий управления территориального планирования и механизмов реализации департамента градостроительства и архитектуры администрации города Перми А.В.Никулина о возможности размещения объекта (для индивидуального жилищного строительства) на земельном участке по ул.Светлая,13 Мотовилихинского района города Перми, сообщаю следующее.

В соответствии с действующими нормативно-правовыми актами департамент общественной безопасности администрации города Перми не уполномочен выдавать заключение о возможности размещения объекта.

В связи с этим направляю в Ваш адрес сведения о том, что на данной территории отсутствуют объекты обеспечения общественной безопасности.

При размещении объекта на данной площадке необходимо соблюдать требования Федерального закона от 22.07.2008 № 123-ФЗ «Технический регламент о требованиях пожарной безопасности», обеспечить расстояние до существующих строений для обеспечения подъезда и разворота пожарной техники.

С уважением,
и.о. заместителя начальника департамента

И.В.Вольфович



**МИНИСТЕРСТВО КУЛЬТУРЫ
ПЕРМСКОГО КРАЯ**

Ул. Куйбышева, д.14, г. Пермь, 614006
Тел. (342) 217 70 80, факс (342) 217 78 83
E-mail: priem@mk.permkrai.ru
ОКПО 31559155, ОГРН 1025900538993
ИНН/КПП 5902290931/590201001

28.08.2016 № СЭД-27-01-28-178

СЭД-22-01-20.3-632 от 24.08.2016
На № от

«О предоставлении информации»

Начальнику отдела
градостроительной подготовки
территорий управления
территориального планирования и
механизмов реализации
департамента градостроительства
и архитектуры администрации г.
Перми

А.В. Никулину

Уважаемый Александр Владимирович!

Рассмотрев Ваш запрос, Министерство культуры Пермского края сообщает следующее.

На момент обращения в границах земельного участка, расположенного по ул. Светлая, 13 в Мотовилихинском районе города Перми, объекты культурного наследия, включенные в единый государственный реестр, либо выявленные объекты культурного наследия, а также объекты, обладающие признаками объекта культурного наследия, отсутствуют. Участок расположен вне территорий объектов культурного наследия и зон их охраны.

И.о. министра

И.Н. Ясырева