



**АДМИНИСТРАЦИЯ ГОРОДА ПЕРМИ
ДЕПАРТАМЕНТ
ЗЕМЕЛЬНЫХ ОТНОШЕНИЙ**

Ул. Сибирская, 15, г. Пермь, 614000
Тел. (342) 212-46-78, факс 212-41-51
E-mail: dzo@gorodperm.ru
<http://www.gorodperm.ru>
ОКПО 98056446, ОГРН 1065902057594
ИНН 5902293379, КПП 590201001

Начальнику департамента
имущественных отношений
администрации города Перми
А.А.Хаткевичу

29.03.2017 № СЭД-059-21-01-08-906

На № _____ от _____

О передаче документации на
торги

Уважаемый Александр Александрович!

В соответствии с п.4.1.6. Регламента взаимодействия функциональных органов администрации города Перми при проведении аукционов по продаже земельных участков, находящихся в муниципальной собственности города Перми, и участков, государственная собственность на которые не разграничена, либо аукционов на право заключения договоров аренды земельных участков, находящихся в муниципальной собственности города Перми, и участков, государственная собственность на которые не разграничена, утвержденного постановлением администрации города Перми от 20.11.2015 № 964, направляем Вам документацию для проведения торгов по земельным участкам согласно приложению к распоряжению начальника департамента земельных отношений от 27.03.2017 № 510.

Приложение: 1. Пакеты документации с описью передаваемых материалов.
2. Информация по земельным участкам на 8 л. в 1 экз.

С уважением,
Начальник департамента

Е.А.Товмасян

Н.В.Ашихмина
2124907



**АДМИНИСТРАЦИЯ ГОРОДА ПЕРМИ
РАСПОРЯЖЕНИЕ
НАЧАЛЬНИКА ДЕПАРТАМЕНТА ЗЕМЕЛЬНЫХ ОТНОШЕНИЙ**

27.03.2017


№ 510

О проведении аукциона по продаже земельных участков, аукциона на право заключения договоров аренды земельных участков в Орджоникидзевском, Мотовилихинском и Свердловском районах города Перми

На основании статьи 39.11 Земельного кодекса Российской Федерации, Положения о департаменте земельных отношений администрации города Перми, утвержденного решением Пермской городской Думы от 24 февраля 2015 г. № 39, постановления администрации города Перми от 20 ноября 2015 г. № 964 «Об утверждении Регламента взаимодействия функциональных органов администрации города Перми при проведении аукционов по продаже земельных участков, находящихся в муниципальной собственности города Перми, и участков, государственная собственность на которые не разграничена, либо аукционов на право заключения договоров аренды земельных участков, находящихся в муниципальной собственности города Перми, и участков, государственная собственность на которые не разграничена»:

1. Провести аукцион по продаже земельных участков, государственная собственность на которые не разграничена, аукцион на право заключения договоров аренды земельных участков, государственная собственность на которые не разграничена, согласно перечню земельных участков, выставляемых на аукцион, указанных в приложении к настоящему распоряжению.
2. Настоящее распоряжение вступает в силу со дня подписания.
3. Контроль за исполнением распоряжения оставляю за собой.

Департамент
земельных отношений
Перми
27 МАР 2017
Надымова Д.А.
Главный специалист ОИОР



Е.А. Товмасян

Приложение
к распоряжению начальника
департамента земельных
отношений администрации
города Перми
от 27.03.2017 № 510

**ПЕРЕЧЕНЬ
земельных участков, выставляемых на аукцион**

№	Кадастровый номер	Площадь, кв.м.	Адрес	Разрешенное использование	Предполагаемый вид права	Срок
1	2	3	4	5	6	7
1	59:01:2912642:22	946	г.Пермь, Орджоникидзевский район, ул.5-я Мезенская,29	индивидуальное жилищное строительство	аренда	20 лет
2	59:01:4219248:751	1075	г.Пермь, Мотовилихинский район, ул.Сухоложская,3	для индивидуального жилищного строительства	аренда	20 лет
3	59:01:3911561:8	964	г.Пермь, Мотовилихинский район, ул.Красноуральская,4	для индивидуального жилищного строительства	собственность	
4	59:01:4019095:188	1142	г.Пермь, Мотовилихинский район, ул.Кирпищиковой,146	индивидуальное жилищное строительство	собственность	
5	59:01:3911588:2563	1020	г.Пермь, Мотовилихинский район, ул.Сигаева,43а	индивидуальное жилищное строительство	собственность	
6	59:01:5010009:26	1875	г.Пермь, Свердловский район, ул.Цветочная,32	индивидуальное жилищное строительство	аренда	20 лет
7	59:01:5010030:41	1351	г.Пермь, Свердловский район, ул.Осенняя,161	для индивидуального жилищного строительства	аренда	20 лет
8	59:01:4311987:22	782	г.Пермь, Свердловский район, ул.Кемеровская,53	индивидуальное жилищное строительство	аренда	20 лет



**АДМИНИСТРАЦИЯ ГОРОДА ПЕРМИ
РАСПОРЯЖЕНИЕ
ЗАМЕСТИТЕЛЯ ГЛАВЫ АДМИНИСТРАЦИИ ГОРОДА ПЕРМИ -
НАЧАЛЬНИКА ДЕПАРТАМЕНТА
ГРАДОСТРОИТЕЛЬСТВА И АРХИТЕКТУРЫ**

08.11.2016

№ СЭД-22-01-03-1460

**Об утверждении
градостроительного плана
земельного участка
по ул.Красноуральской, 4
в Мотовилихинском районе**

В соответствии со статьями 44, 45, 46 Градостроительного кодекса Российской Федерации, приказом Министерства строительства и жилищно-коммунального хозяйства Российской Федерации от 06 июня 2016 г. № 400/пр «Об утверждении формы градостроительного плана земельного участка», решением Пермской городской Думы от 27 сентября 2011 г. № 193 «О создании департамента градостроительства и архитектуры администрации города Перми», распоряжением заместителя главы администрации города Перми - начальника департамента градостроительства и архитектуры администрации города Перми от 21 января 2016 г. № СЭД-22-01-03-57 «О формировании земельных участков для строительства, предоставляемых на торгах (конкурсах, аукционах) на территории города Перми» (в ред. от 06.10.2016 № СЭД-22-01-03-1257):

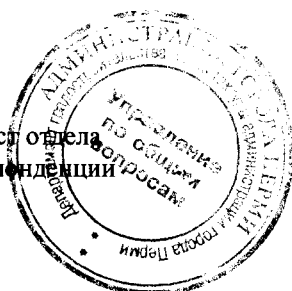
1. Утвердить градостроительный план земельного участка (кадастровый номер: 59:01:3911561:8) по ул.Красноуральской,4 в Мотовилихинском районе № RU90303000-0000000000161226, подготовленный в виде отдельного документа.

2. Управлению информационного обеспечения градостроительной деятельности департамента градостроительства и архитектуры администрации города Перми (далее – департамент) разместить градостроительный план земельного участка в информационной системе обеспечения градостроительной деятельности города Перми.

3. Настоящее распоряжение вступает в силу с даты подписания.

4. Контроль за исполнением распоряжения возложить на начальника управления территориального планирования и механизмов реализации департамента Дылдина И.Ю.

Верно
Главный специалист отдела
служебной корреспонденции
09.11.2016



А.Г.Ярославцев

Е.Н.Мизгирева

Градостроительный план земельного участка

№ **RU90303000-000000000000161226**

Градостроительный план земельного участка подготовлен на основании

Распоряжения заместителя главы администрации города Перми - начальника департамента градостроительства и архитектуры от 21.01.2016 №СЭД-22-01-03-57 "О формировании земельных участков для строительства, предоставляемых на торгах (конкурсах, аукционах) на территории города Перми"

Департамент градостроительства и архитектуры администрации г. Перми

(реквизиты решения уполномоченного федерального органа исполнительной власти, или органа исполнительной власти субъекта Российской Федерации, или органа местного самоуправления о подготовке документации по планировке территории, либо реквизиты обращения и ф.и.о. заявителя - физического лица, либо реквизиты обращения и наименование заявителя - юридического лица о выдаче градостроительного плана земельного участка)

Местонахождение земельного участка

Пермский край

(субъект Российской Федерации)

г. Пермь, Мотовилихинский р-н, ул. Красноуральская, 4

(муниципальный район или городской округ)

(поселение)

Кадастровый номер земельного участка

59:01:3911561:8, 29.09.2016

Описание местоположения границ земельного участка:

Согласно кадастровой выписке о земельном участке от 12.10.2016 № 99/2016/8465412

Площадь земельного участка 964 кв.м

Описание допустимого местоположения объекта капитального строительства на земельном участке:

В границах места допустимого размещения объекта капитального строительства

План подготовлен начальником управления информационного обеспечения градостроительной деятельности департамента градостроительства и архитектуры администрации г. Перми

(ф.и.о., должность уполномоченного лица, наименование органа или организации)

31.10.16
(дата)

(подпись)

Булатов Ю.В.

(расшифровка подписи)

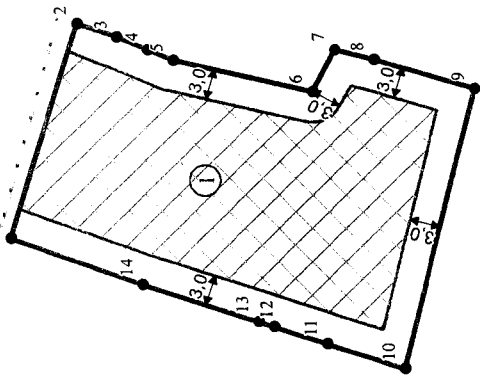
Представлен

(наименование уполномоченного федерального органа исполнительной власти, или органа исполнительной власти субъекта Российской Федерации, или органа местного самоуправления)

(дата)



I. Чертеж градостроительного плана земельного участка



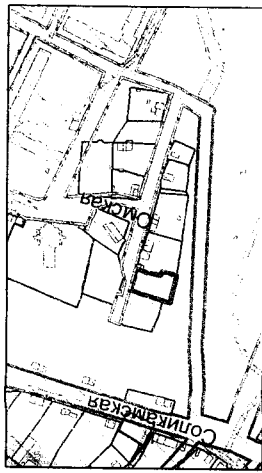
Координаты земельного участка в системе координат города Перми

№X	Y
1	6194.03 4718.78
2	6215.09 4712.54
3	6213.80 4708.60
4	6212.60 4705.57
5	6211.59 4703.08
6	6208.65 4689.57
7	6212.71 4687.45
8	6211.80 4683.70
9	6209.00 4673.90
10	6181.58 4680.44
11	6184.00 4688.00
12	6185.65 4693.18
13	6186.13 4694.65
14	6189.65 4705.92

Условные обозначения

- ① Номер зоны планируемого размещения объекта капитального строительства
- Поворотные точки границы земельного участка
- ▨ Место допустимого размещения объекта капитального строительства
- ↔ Отступы от границ
- ▭ Граница земельного участка
- Красные линии
- Линии регулирования застройки

Ситуационный план размещения земельного участка
М 1:5000



Приаэродромная территория аэродрома Большое Савино



Handwritten signatures and initials: 18, 16

№ п/п	Код	Имя	Фамилия	Инициалы	Дата
1	Инициатор	Булатов Ю.В.	Булатов Ю.В.	Ю.В.	11.11.16
2	Исполнитель	Рисина С.Л.	Рисина С.Л.	С.Л.	11.11.16
Градостроительный план земельного участка Пермский край, г.Пермь, Мотовилихинский Р-н, ул. Краснотурьская, 4					
Градостроительный план земельного участка с када №59.01:3911561-8 площадью 0,0964 га					
Чертеж градостроительного плана М 1:500					
Департамент городского хозяйства и архитектуры администрации г.Перми					

1. Чертеж градостроительного плана земельного участка <1>

1:500 (масштаб)

Градостроительный план земельного участка создается на основе материалов картографических работ, выполненных в соответствии с требованиями федерального законодательства <2>, <3>

(масштаб)

Градостроительный план земельного участка, предназначенного для строительства, реконструкции линейного объекта и подготавливаемый в случаях, предусмотренных частью 4 статьи 4 Федерального закона от 29 декабря 2004 г. № 191-ФЗ "О введении в действие Градостроительного кодекса Российской Федерации" (Собрание законодательства Российской Федерации, 2005, № 1, ст. 17; № 30, ст. 3122; 2006, № 1, ст. 17; № 27, ст. 2881; № 52, ст. 5498; 2007, № 21, ст. 2455; № 49, ст. 6071; № 50, ст. 6237; 2008, № 20, ст. 2251; № 30, ст. 3604; 2009, № 1, ст. 19; № 11, ст. 1261; № 19, ст. 2283; № 29, ст. 3611; № 48, ст. 5723; № 52, ст. 6419, 6427; 2010, № 31, ст. 4209; № 40, ст. 4969; № 52, ст. 6993; 2011, № 13, ст. 1688; № 30, ст. 4563, 4594; 2012, № 26, ст. 3446; № 27, ст. 3587; № 53, ст. 7614, 7615; 2013, № 14, ст. 1651; № 23, ст. 2866; № 30, ст. 4072; № 52, ст. 6976; 2014, 3 26, ст. 3377; 2015, № 1, ст. 9, 38, 52, 72; № 9, ст. 1195; № 10, ст. 1418; № 17, ст. 2477, № 27, ст. 3951; № 29, ст. 4347, ст. 4376; 2016, № 1, ст. 22), создается на основании картографического материала, выполненного в масштабе: 1:50 000, 1:100 000, 1:200 000, 1:500 000. При подготовке картографического материала руководствоваться требованиями федерального/регионального законодательства <4>

Площадь земельного участка 964 кв. м. <2>, <3>, <4>

На чертеже градостроительного плана земельного участка указываются:

- схема расположения земельного участка в окружении смежно расположенных земельных участков (ситуационный план); <2>, <4>
- границы земельного участка с координатами характерных точек; <2>, <3>, <4>
- красные линии; <2>, <3>, <4>
- обозначение и экспликация существующих (на дату формирования градостроительного плана) объектов капитального строительства, объектов незавершенного строительства и их кадастровые (иные) номера по порядку <2>, <4>;
- минимальные отступы от границ земельного участка в целях определения мест допустимого размещения объекта капитального строительства, за пределами которых запрещено строительство; <2>, <4>
- границы зон планируемого размещения объектов капитального строительства для государственных или муниципальных нужд (при наличии);
- места допустимого размещения объекта капитального строительства; <2>, <4>
- границы зон с особыми условиями использования территории (зон охраны объектов культурного наследия, санитарно-защитные, водоохранные зоны и иные зоны), а также графическая информация об иных ограничениях в использовании земельного участка (при наличии) <2>, <3>, <4>;
- границы зон действия публичных сервитутов (при наличии) <2>, <3>, <4>;
- точки подключения (технологического присоединения) объектов капитального строительства к сетям инженерно-технического обеспечения, за исключением сетей электроснабжения (при наличии возможности их отображения на ситуационном плане) <6>;
- условные обозначения отображаемой информации;

Чертеж градостроительного плана земельного участка разработан на топографической основе в масштабе

(_____), выполненной _____ (дата)

(наименование кадастрового инженера)

Чертеж градостроительного плана земельного участка разработан

31.10.2016, Департамент градостроительства и архитектуры администрации г. Перми
(дата, наименование организации)

2. Информация о градостроительном регламенте <2> либо требованиях к назначению, параметрам и размещению объекта капитального строительства <1>, <3>, <4>, <5>

Решение Пермской городской Думы от 26.06.2007 № 143 "Об утверждении Правил землепользования и застройки города Перми"

(наименование представительного органа местного самоуправления, реквизиты акта об утверждении правил землепользования и застройки, информация обо всех предусмотренных градостроительным регламентом видах разрешенного использования земельного участка (за исключением случаев предоставления земельного участка для государственных или муниципальных нужд))

2.1. Информация о видах разрешенного использования земельного участка <2>, <3>, <4>

**Ж-4 Зона индивидуальной жилой застройки городского типа
основные виды разрешенного использования земельного участка:**

- индивидуальное жилищное строительство
- блокированные жилые дома, не предназначенные для раздела на квартиры
- детские сады, иные детские дошкольные учреждения
- общеобразовательные учреждения (школы, гимназии, прочие)
- детские площадки с элементами озеленения
- площадки для отдыха с элементами озеленения
- площадки для выгула собак с элементами озеленения
- жилищно-эксплуатационные и аварийно-диспетчерские службы
- диспетчерский пункт электротранспорта
- объекты наружного противопожарного водоснабжения (пожарные резервуары, водоемы, пирсы и прочие)

условно разрешенные виды использования земельного участка:

- индивидуальные жилые дома со встроенно-пристроенными объектами капитального строительства нежилого назначения
- интернаты для престарелых и инвалидов, дома ребенка, приюты, ночлежные дома
- школы-интернаты
- организации социальной защиты
- магазины (не более 400 кв. м)
- административные и административно-хозяйственные объекты, объекты делового назначения, объекты общественных организаций и общественных учреждений общей площадью не более 450 кв.м при условии примыкания земельного участка к существующим или предусмотренным проектом планировки улицам
- аптеки
- амбулаторно-поликлинические учреждения
- клубы многоцелевого и специализированного назначения с ограничением по времени работы
- физкультурно-оздоровительные сооружения с ограничением по времени работы
- спортивные площадки
- приемные пункты прачечных и химчисток
- объекты почтовой связи
- объекты общественного питания
- ЭП, РС, РП, ВНС, КНС, ЦТП, ТП, ГРУ площадью застройки более 100 кв. м, предназначенные для обслуживания линейных объектов, на отдельном земельном участке
- антенны сотовой, радиорелейной и спутниковой связи
- объекты религиозного назначения

вспомогательные виды использования земельного участка:

- зеленые насаждения
- стоянки легковых автомобилей
- гаражи на земельном участке индивидуального отдельно стоящего блокированного жилого дома

на 1-2 легковых автомобиля

- хозяйственные постройки

- скважины для забора воды, индивидуальные колодцы (при условии организации зоны санитарной охраны не менее 30-50 м выше по потоку грунтовых вод)

- индивидуальные бани

- объекты наружного противопожарного водоснабжения (пожарные резервуары, водоемы)

- площадки для сбора мусора

- ЦТП, ТП, РП

2.2. Требования к назначению, параметрам и размещению объекта капитального строительства на указанном земельном участке. Назначение объекта капитального строительства <2>

Назначение объекта капитального строительства

№ 1, Индивидуальное жилищное строительство
(согласно чертежу) (назначение объекта капитального строительства)

2.2.1. Предельные (минимальные и (или) максимальные) размеры земельного участка и предельные параметры разрешенного строительства, реконструкции объекта капитального строительства, включая площадь <2>

Кадастровый номер земельного участка согласно чертежу градостр. плана	Длина (метров)	Ширина (метров)	Зоны с особыми условиями использования территорий (кв. м)	Зоны действия публичных сервитутов (кв. м)	Площадь земельного участка (кв. м)	Номер объекта капитального строительства согласно чертежу градостроительного плана земельного участка	Размер (м)		Площадь застройки земельного участка (кв. м)
							макс.	мин.	
1	2	3	4	5	6	7	8		9
59:01:3911561:8	-	-	Приаэродромная территория - 964	-	964,00	1	-	-	289,20

2.2.2. Предельное количество этажей или предельная высота зданий, строений, сооружений 10,5 м. <2>

2.2.3. Максимальный процент застройки в границах земельного участка: - 30 % <2>.

2.2.4. Иные показатели (максимальная плотность, максимальный коэффициент застройки) <2>:

2.3. Требования к назначению, параметрам и размещению объекта капитального строительства на указанном земельном участке <3>, <4>

Назначение объекта капитального строительства

№ ,
(согласно чертежу) (назначение объекта капитального строительства)

Предельные (минимальные и (или) максимальные) размеры земельных участков:

01 11 16

№ участка согласно чертежу градостроит. плана	Длина (м)	Ширина (м)	Площадь (кв. м)	Зоны с особыми условиями использования территорий (кв. м)	Зоны действия публичных сервитутов (кв. м)
1	2	3	4	5	6

3. Информация о расположенных в границах земельного участка объектах капитального строительства и объектах культурного наследия <1>, <2>, <3>, <4>

3.1. Объекты капитального строительства

Назначение объекта капитального строительства

№ _____, _____
 (согласно чертежу) (назначение объекта капитального строительства)
 инвентаризационный или кадастровый номер _____
 технический или кадастровый паспорт объекта подготовлен _____
 (дата)

(наименование организации (органа) государственного кадастрового учета объектов недвижимости или государственного технического учета и технической инвентаризации объектов капитального строительства)

3.2. Объекты, включенные в единый государственный реестр объектов культурного наследия (памятников истории и культуры) народов Российской Федерации

№ _____ Не имеется, _____ Не имеется
 (согласно чертежу градостроительного плана) (назначение объекта культурного наследия)

(наименование органа государственной власти, принявшего решение о включении выявленного объекта культурного наследия в реестр, реквизиты этого решения)

регистрационный номер в реестре _____ от _____ (дата)

4. Информация о разделении земельного участка <2>, <3>, <4>

Информации нет

(наименование и реквизиты документа, определяющего возможность или невозможность разделения)

5. Информация о технических условиях подключения (технологического присоединения) объектов капитального строительства к сетям инженерно-технического обеспечения <7>

Технические условия подключения объекта к сетям инженерно-технического обеспечения: в соответствии с действующими техническими условиями эксплуатирующих организаций.

(наименование организации, выдавшей технические условия, реквизиты документа, содержащего в соответствии с частью 7 статьи 48 Градостроительного кодекса Российской Федерации информацию о технических условиях подключения (технологического присоединения) объектов капитального строительства к сетям инженерно-технического обеспечения)

6. Информация о наличии границ зоны планируемого размещения объектов капитального строительства для государственных или муниципальных нужд (при наличии)

Информации нет

7. Иная информация (при наличии)

Документация по планировке территории 3 (в том числе в части СТН часть В11, Г10, часть Г3, часть И18, часть Б6, Б7, часть В3, часть В4, часть Г8, часть Г9, часть Д5, И17, часть Д7, Е4, Ж11, И7) в Орджоникидзевском, Мотовилихинском, Свердловском, Индустриальном районах города Перми, утвержденная Постановлением администрации города Перми от 23.12.2015 №1102 "Об утверждении документации по планировке территории 3 (в том числе в части СТН часть В11, Г10, часть Г3, часть И18, часть Б6, Б7, часть В3, часть В4, часть Г8, часть Г9, часть Д5, И17, часть Д7, Е4, Ж11, И7) в Орджоникидзевском, Мотовилихинском, Свердловском, Индустриальном районах города Перми"

Особые условия использования территории

Зона с особыми условиями использования - Приаэродромная территория аэродрома аэропорта Большое Савино, 59.32.2.857, Постановление Правительства РФ от 11.03.2010 № 138 "Об утверждении Федеральных правил использования воздушного пространства Российской Федерации"

Федерации": "Запрещается размещать в полосах воздушных подходов на удалении до 30 км, а вне полос воздушных подходов - до 15 км от контрольной точки аэродрома объекты выбросов (размещения) отходов, животноводческие фермы, скотобойни и другие объекты, способствующие привлечению и массовому скоплению птиц."

Предельная высота здания, строения, сооружения - расстояние по вертикали, измеренное от проектной отметки земли до наивысшей точки плоской крыши здания (включая технический этаж) или наивысшей точки конька скатной крыши здания при угле ската более 25 градусов (при измерении предельной высоты зданий, строений, сооружений не включаются верхние отметки крыши с углом наклона ската 25 и менее градусов, лифтовых машинных помещений, инженерного оборудования: котельных, элементов систем вентиляции, дымоудаления и кондиционирования, антенн), - может устанавливаться в составе градостроительного регламента применительно к соответствующей территориальной зоне, обозначенной на карте градостроительного зонирования (в соответствии с Решением Пермской городской Думы от 26.06.2007 № 143 "Об утверждении Правил землепользования и застройки города Перми").

Минимальный размер земельного участка для индивидуального жилищного строительства - 450 кв.м.

Максимальный размер земельного участка для индивидуального жилищного строительства - 2000 кв.м.

Минимальный отступ от границ земельного участка до места допустимого размещения зданий, строений (за исключением границ со стороны территории общего пользования) - 3 м.

Минимальный размер земельного участка для площадок для выгула собак - 600 кв.м.

<1> Заполняется в случае, если градостроительный план земельного участка утверждается в составе проекта межевания территории.

<2> Заполняется на земельные участки, на которые действие градостроительного регламента распространяется.

<3> Заполняется на земельный участок, на который градостроительный регламент не устанавливается.

<4> Заполняется на земельный участок, на который градостроительный регламент не распространяется.

<5> Заполняется если соответствующие параметры установлены градостроительным регламентом либо нормативными правовыми актами, регулирующими использование земельных участков, для которых градостроительные регламенты не устанавливаются или на которые градостроительные регламенты не распространяются.

<6> Указываются точки подключения, содержащиеся в технических условиях, выданных организацией, осуществляющей эксплуатацию сетей инженерно-технического обеспечения.

<7> Документ, содержащий информацию о технических условиях подключения (технологического присоединения) объектов капитального строительства к сетям инженерно-технического обеспечения, является приложением к градостроительному плану земельного участка.

филиал федерального государственного бюджетного учреждения "Федеральная кадастровая палата Федеральной службы государственной регистрации, кадастра и картографии" по Пермскому краю

(полное наименование органа кадастрового учета)

КВ.1

КАДАСТРОВАЯ ВЫПИСКА О ЗЕМЕЛЬНОМ УЧАСТКЕ

"23" марта 2017г. № 5900/201/17-227467

1	Кадастровый номер:	59:01:3911561:8	2	Лист № 1	3	Всего листов: 5
4	Номер кадастрового квартала:	59:01:3911561				
5	Предыдущие номера:	—	6	Дата внесения номера в государственный кадастр недвижимости:		
7	—		29.09.2016			
8	Кадастровые номера объектов капитального строительства: —					
9	Адрес (описание местоположения): Пермский край, г. Пермь, Мотовилихинский р-н, ул. Красноуральская, 4					
10	Категория земель: Земли населённых пунктов					
11	Разрешенное использование: Для индивидуального жилищного строительства					
12	Площадь: 964 +/- 7 кв. м					
13	Кадастровая стоимость: 2293558.44 руб.					
14	Система координат: МСК-59, зона 2					
15	Сведения о правах: Сведения о регистрации прав отсутствуют					
16	Особые отметки: —					
17	Характер сведений государственного кадастра недвижимости (статус записи о земельном участке): Сведения об объекте недвижимости имеют статус временные. Дата истечения срока действия временного характера - 30.09.2021					
Дополнительные сведения:						
18.1	Сведения о природных объектах, расположенных в пределах земельного участка: —					
18.2	Кадастровые номера участков, образованных из земельного участка: —					
19	Сведения о кадастровых инженерах: Галушко Ксения Семеновна №59-15-944, 23.09.2016					

Ведущий инженер

(подпись)

М.П.

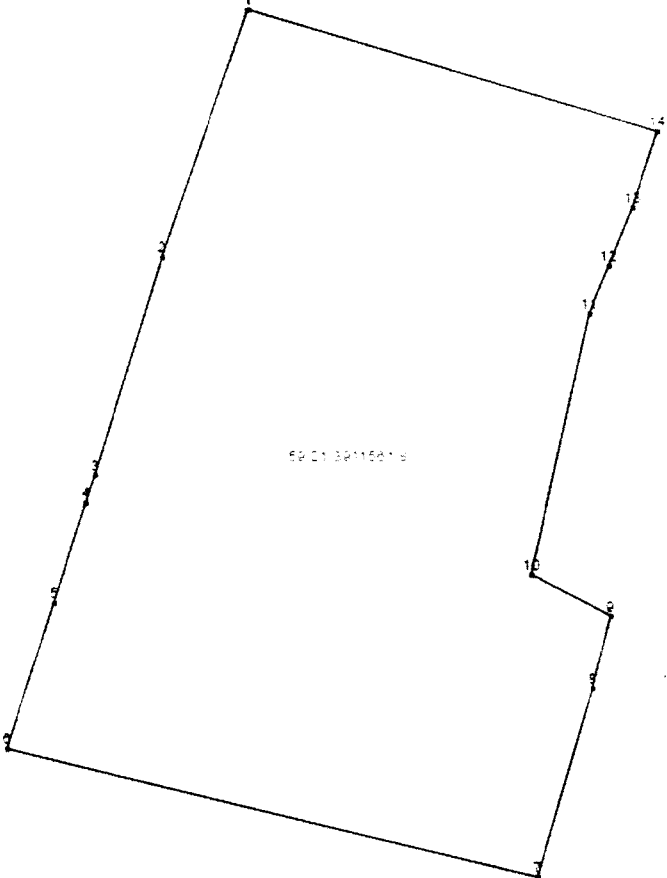
(подпись)

Е.Н. Бомбела

(инициалы, фамилия)

КАДАСТРОВАЯ ВЫПИСКА О ЗЕМЕЛЬНОМ УЧАСТКЕ

"23" марта 2017г. № 5900/201/17-227467

1	Кадастровый номер: 59:01:3911561:8	2	Лист № <u>2</u>	3	Всего листов: <u>5</u>
4 План (чертеж, схема) земельного участка:					
					
5 Масштаб: —					

Ведущий инженер

М.П.

Е.Н. Бомбела

КАДАСТРОВАЯ ВЫПИСКА О ЗЕМЕЛЬНОМ УЧАСТКЕ

"23" марта 2017г. № 5900/201/17-227467

1	Кадастровый номер:	59:01:3911561:8	2	Лист № 3	3	Всего листов: 5
Сведения о частях земельного участка и обременениях:						
	Номер п/п	Учетный номер части	Площадь (м ²)	Характеристика части		
	1	2	3	4		
4	1	—	весь	. Зона с особыми условиями использования - Приаэродромная территория аэродрома аэропорта Большое Савино, Зона с особыми условиями использования - Приаэродромная территория аэродрома аэропорта Большое Савино, зона с особыми условиями использования территорий, 59.32.2.857, Постановление "Об утверждении Федеральных правил использования воздушного пространства Российской Федерации" № 138 от 11.03.2010		

Ведущий инженер

(инициалы, должность)

М.П.

(подпись)

Е.Н. Бомбела

(инициалы, фамилия)

КАДАСТРОВАЯ ВЫПИСКА О ЗЕМЕЛЬНОМ УЧАСТКЕ

"23" марта 2017г. № 5900/201/17-227467

1	Кадастровый номер: 59:01:3911561:8				2	Лист № 4	3	Всего листов: 5
Описание местоположения границ земельного участка:								
	Номер п/п	Номер точки	Номер точки	Дирекционный угол	Горизонтальное проложение (м)	Описание закрепления на местности	Кадастровые номера смежных участков	Особые отметки
4	1	2	3	4	5	6	7	8
	1	1	14	106° 52'	21.96	—	—	—
	2	2	1	19° 10'	13.58	—	59:01:3911561:7	Адрес отсутствует
	3	3	2	17° 42'	11.81	—	59:01:3911561:7	Адрес отсутствует
	4	4	3	18° 26'	1.55	—	—	—
	5	5	4	18° 6'	5.44	—	—	—
	6	6	5	18° 8'	7.93	—	—	—
	7	7	6	283° 47'	28.19	—	—	—
	8	8	7	196° 17'	10.20	—	—	—
	9	9	8	194° 6'	3.86	—	59:01:3911561:2	Адрес отсутствует
	10	10	9	117° 58'	4.59	—	59:01:3911561:2	Адрес отсутствует
	11	11	10	192° 40'	13.83	—	59:01:3911561:2	Адрес отсутствует
	12	12	11	202° 33'	2.69	—	59:01:3911561:2	Адрес отсутствует
	13	13	12	201° 60'	3.26	—	59:01:3911561:2	Адрес отсутствует
14	14	13	198° 23'	4.15	—	59:01:3911561:2	Адрес отсутствует	

Ведущий инженер

(подпись)

М.П.

(подпись)

Е.Н. Бомбела

(подпись, фамилия)

КАДАСТРОВАЯ ВЫПИСКА О ЗЕМЕЛЬНОМ УЧАСТКЕ

"23" марта 2017г. № 5900/201/17-227467

1	Кадастровый номер:	59:01:3911561:8		2	Лист № 5	3	Всего листов: 5
Описание поворотных точек границ земельного участка							
4	Номер точки	Координаты		Описание закрепления на местности	Особые отметки (точность определения)		
		X	Y				
	1	2	3	4	5		
	1	523152.08	2237660.34	Закрепление отсутствует	0.10		
	2	523139.25	2237655.88	Закрепление отсутствует	0.10		
	3	523128	2237652.29	Закрепление отсутствует	0.10		
	4	523126.53	2237651.80	Закрепление отсутствует	0.10		
	5	523121.36	2237650.11	Закрепление отсутствует	0.10		
	6	523113.82	2237647.64	Закрепление отсутствует	0.10		
	7	523107.10	2237675.02	Закрепление отсутствует	0.10		
	8	523116.89	2237677.88	Закрепление отсутствует	0.10		
	9	523120.63	2237678.82	Закрепление отсутствует	0.10		
	10	523122.78	2237674.77	Закрепление отсутствует	0.10		
	11	523136.27	2237677.80	Закрепление отсутствует	0.10		
	12	523138.75	2237678.83	Закрепление отсутствует	0.10		
13	523141.77	2237680.05	Закрепление отсутствует	0.10			
14	523145.71	2237681.36	Закрепление отсутствует	0.10			

Ведущий инженер

(подпись)

М.П.

(подпись)

Е.Н. Бомбела

(подпись)

ФЕДЕРАЛЬНАЯ СЛУЖБА
ГОСУДАРСТВЕННОЙ РЕГИСТРАЦИИ,
КАДАСТРА И КАРТОГРАФИИ

ФИЛИАЛ ФЕДЕРАЛЬНОГО
ГОСУДАРСТВЕННОГО БЮДЖЕТНОГО
УЧРЕЖДЕНИЯ "ФЕДЕРАЛЬНАЯ
КАДАСТРОВАЯ ПАЛАТА ФЕДЕРАЛЬНОЙ
СЛУЖБЫ ГОСУДАРСТВЕННОЙ
РЕГИСТРАЦИИ, КАДАСТРА И
КАРТОГРАФИИ" ПО ПЕРМСКОМУ КРАЮ

Департамент градостроительства и
архитектуры администрации города Перми

не указан

**УВЕДОМЛЕНИЕ ОБ ОТСУТСТВИИ В ЕДИНОМ ГОСУДАРСТВЕННОМ РЕЕСТРЕ
ПРАВ НА НЕДВИЖИМОЕ ИМУЩЕСТВО И СДЕЛОК С НИМ ЗАПРАШИВАЕМЫХ
СВЕДЕНИЙ**

Дата 23.03.2017

№ 59/001/150/2017-50715

На основании запроса от 23.03.2017 г., поступившего на рассмотрение 23.03.2017 г., в соответствии с пунктом 2 статьи 7 Федерального закона от 21 июля 1997 г. №122-ФЗ "О государственной регистрации прав на недвижимое имущество и сделок с ним" уведомляем, что в Едином государственном реестре прав на недвижимое имущество и сделок с ним отсутствует запрошенная вами информация.

1.	Вид запрошенной информации:	о зарегистрированных правах на объект недвижимого имущества
2.	Объект недвижимого имущества:	вид объекта: земельный участок, кадастровый номер 59:01:3911561:8, адрес: Пермский край
3.	Правопритязания:	отсутствуют
4.	Заявленные в судебном порядке права требования, аресты (запрещения):	данные отсутствуют

Уведомление содержит информацию, представленную
Управлением Росреестра по Пермскому краю
по состоянию на 23.03.2017 г.

Учреждение юстиции по государственной регистрации прав на недвижимое имущество и сделок с ним на территории по Пермскому краю, правопреемником которого является Управление Росреестра по Пермскому краю, приступило к проведению государственной регистрации прав на недвижимое имущество и сделок с ним 01.12.1998.

Сведения, содержащиеся в настоящем документе, являются актуальными (действительными) на дату получения запроса органом, осуществляющим государственную регистрацию прав.

Для получения дополнительной информации вы можете обратиться в органы (организации), которые в том числе в соответствии с пунктом 2 статьи 32 Федерального закона от 21 июля 1997 г. №122-ФЗ "О государственной регистрации прав на недвижимое имущество и сделок с ним" осуществляли регистрацию прав на объекты недвижимости, расположенные на указанной территории, до начала работы названного учреждения.

ИНЖЕНЕР II КАТЕГОРИИ ОТДЕЛА
ПОДГОТОВКИ СВЕДЕНИЙ №2

(должность уполномоченного должностного лица органа,
осуществляющего государственную регистрацию прав)

(подпись, М.П.)

Климова Е. А.

(фамилия, инициалы)

Получение заявителем выписки из ЕГРП для последующего предоставления в органы государственной власти, органы местного самоуправления и органы государственных внебюджетных фондов в целях получения государственных и муниципальных услуг **не требуется**. Данную информацию указанные органы **обязаны** запрашивать у Росреестра **самостоятельно**. (Федеральный закон от 27.07.2010 №210-ФЗ "Об организации

ФЕДЕРАЛЬНАЯ СЛУЖБА
ГОСУДАРСТВЕННОЙ РЕГИСТРАЦИИ,
КАДАСТРА И КАРТОГРАФИИ

ФИЛИАЛ ФЕДЕРАЛЬНОГО
ГОСУДАРСТВЕННОГО БЮДЖЕТНОГО
УЧРЕЖДЕНИЯ "ФЕДЕРАЛЬНАЯ
КАДАСТРОВАЯ ПАЛАТА ФЕДЕРАЛЬНОЙ
СЛУЖБЫ ГОСУДАРСТВЕННОЙ
РЕГИСТРАЦИИ, КАДАСТРА И
КАРТОГРАФИИ" ПО ПЕРМСКОМУ КРАЮ

Департамент градостроительства и
архитектуры администрации города Перми

не указан

**УВЕДОМЛЕНИЕ ОБ ОТСУТСТВИИ В ЕДИНОМ ГОСУДАРСТВЕННОМ РЕЕСТРЕ
ПРАВ НА НЕДВИЖИМОЕ ИМУЩЕСТВО И СДЕЛОК С НИМ ЗАПРАШИВАЕМЫХ
СВЕДЕНИЙ**

Дата 10.02.2017

№ 59/001/150/2017-23711

На основании запроса от 09.02.2017 г., поступившего на рассмотрение 09.02.2017 г., в соответствии с пунктом 2 статьи 7 Федерального закона от 21 июля 1997 г. №122-ФЗ "О государственной регистрации прав на недвижимое имущество и сделок с ним" уведомляем, что в Едином государственном реестре прав на недвижимое имущество и сделок с ним отсутствует запрошенная вами информация.

1. Вид запрошенной информации:	о зарегистрированных правах на объект недвижимого имущества
2. Объект недвижимого имущества:	вид объекта: жилой дом, адрес: г.Пермь, Мотовилихинский район, ул.Красноуральская, 4
3. Правопритязания:	отсутствуют
4. Заявленные в судебном порядке права требования, аресты (запрещения):	данные отсутствуют

Уведомление содержит информацию, представленную
Управлением Росреестра по Пермскому краю
по состоянию на 09.02.2017 г.

Учреждение юстиции по государственной регистрации прав на недвижимое имущество и сделок с ним на территории по Пермскому краю, правопреемником которого является Управление Росреестра по Пермскому краю, приступило к проведению государственной регистрации прав на недвижимое имущество и сделок с ним 01.12.1998.

Сведения, содержащиеся в настоящем документе, являются актуальными (действительными) на дату получения запроса органом, осуществляющим государственную регистрацию прав.

Для получения дополнительной информации вы можете обратиться в органы (организации), которые в том числе в соответствии с пунктом 2 статьи 32 Федерального закона от 21 июля 1997 г. №122-ФЗ "О государственной регистрации прав на недвижимое имущество и сделок с ним" осуществляли регистрацию прав на объекты недвижимости, расположенные на указанной территории, до начала работы названного учреждения.

ИНЖЕНЕР ОТДЕЛА ПОДГОТОВКИ
СВЕДЕНИЙ №2

(должность уполномоченного должностного лица органа,
осуществляющего государственную регистрацию прав)

(подпись, М.П.)

Лихтенвальд А. Я.

(фамилия, инициалы)

Получение заявителем выписки из ЕГРП для последующего предоставления в органы государственной власти, органы местного самоуправления и органы государственных внебюджетных фондов в целях получения государственных и муниципальных услуг **не требуется**. Данную информацию указанные органы **обязаны** запрашивать у Росреестра **самостоятельно**. (Федеральный закон от 27.07.2010 №210-ФЗ "Об организации

ФЕДЕРАЛЬНАЯ СЛУЖБА
ГОСУДАРСТВЕННОЙ РЕГИСТРАЦИИ,
КАДАСТРА И КАРТОГРАФИИ

ФИЛИАЛ ФЕДЕРАЛЬНОГО
ГОСУДАРСТВЕННОГО БЮДЖЕТНОГО
УЧРЕЖДЕНИЯ "ФЕДЕРАЛЬНАЯ
КАДАСТРОВАЯ ПАЛАТА ФЕДЕРАЛЬНОЙ
СЛУЖБЫ ГОСУДАРСТВЕННОЙ
РЕГИСТРАЦИИ, КАДАСТРА И
КАРТОГРАФИИ" ПО ПЕРМСКОМУ КРАЮ

Департамент градостроительства и
архитектуры администрации города Перми

не указан

**УВЕДОМЛЕНИЕ ОБ ОТСУТСТВИИ В ЕДИНОМ ГОСУДАРСТВЕННОМ РЕЕСТРЕ
ПРАВ НА НЕДВИЖИМОЕ ИМУЩЕСТВО И СДЕЛОК С НИМ ЗАПРАШИВАЕМЫХ
СВЕДЕНИЙ**

Дата 10.02.2017

№ 59/001/150/2017-23782

На основании запроса от 09.02.2017 г., поступившего на рассмотрение 09.02.2017 г., в соответствии с пунктом 2 статьи 7 Федерального закона от 21 июля 1997 г. №122-ФЗ "О государственной регистрации прав на недвижимое имущество и сделок с ним" уведомляем, что в Едином государственном реестре прав на недвижимое имущество и сделок с ним отсутствует запрошенная вами информация.

1. Вид запрошенной информации:	о зарегистрированных правах на объект недвижимого имущества
2. Объект недвижимого имущества:	вид объекта: нежилое здание, адрес: г.Пермь, Мотовилихинский район, ул.Красноуральская, 4
3. Правопритязания:	отсутствуют
4. Заявленные в судебном порядке права требования, аресты (запрещения):	данные отсутствуют

Уведомление содержит информацию, представленную
Управлением Росреестра по Пермскому краю
по состоянию на 09.02.2017 г.

Учреждение юстиции по государственной регистрации прав на недвижимое имущество и сделок с ним на территории по Пермскому краю, правопреемником которого является Управление Росреестра по Пермскому краю, приступило к проведению государственной регистрации прав на недвижимое имущество и сделок с ним 01.12.1998.

Сведения, содержащиеся в настоящем документе, являются актуальными (действительными) на дату получения запроса органом, осуществляющим государственную регистрацию прав. Для получения дополнительной информации вы можете обратиться в органы (организации), которые в том числе в соответствии с пунктом 2 статьи 32 Федерального закона от 21 июля 1997 г. №122-ФЗ "О государственной регистрации прав на недвижимое имущество и сделок с ним" осуществляли регистрацию прав на объекты недвижимости, расположенные на указанной территории, до начала работы названного учреждения.

ИНЖЕНЕР ОТДЕЛА ПОДГОТОВКИ
СВЕДЕНИЙ №2

(должность уполномоченного должностного лица органа,
осуществляющего государственную регистрацию прав)

(подпись, М.П.)

Лихтенвальд А. Я.

(фамилия, инициалы)

Получение заявителем выписки из ЕГРП для последующего предоставления в органы государственной власти, органы местного самоуправления и органы государственных внебюджетных фондов в целях получения государственных и муниципальных услуг **не требуется**. Данную информацию указанные органы **обязаны** запрашивать у Росреестра **самостоятельно**. (Федеральный закон от 27.07.2010 №210-ФЗ "Об организации

ФЕДЕРАЛЬНАЯ СЛУЖБА
ГОСУДАРСТВЕННОЙ РЕГИСТРАЦИИ,
КАДАСТРА И КАРТОГРАФИИ

ФИЛИАЛ ФЕДЕРАЛЬНОГО
ГОСУДАРСТВЕННОГО БЮДЖЕТНОГО
УЧРЕЖДЕНИЯ "ФЕДЕРАЛЬНАЯ
КАДАСТРОВАЯ ПАЛАТА ФЕДЕРАЛЬНОЙ
СЛУЖБЫ ГОСУДАРСТВЕННОЙ
РЕГИСТРАЦИИ, КАДАСТРА И
КАРТОГРАФИИ" ПО ПЕРМСКОМУ КРАЮ

Департамент градостроительства и
архитектуры администрации города Перми

не указан

**УВЕДОМЛЕНИЕ ОБ ОТСУТСТВИИ В ЕДИНОМ ГОСУДАРСТВЕННОМ РЕЕСТРЕ
ПРАВ НА НЕДВИЖИМОЕ ИМУЩЕСТВО И СДЕЛОК С НИМ ЗАПРАШИВАЕМЫХ
СВЕДЕНИЙ**

Дата 10.02.2017

№ 59/001/150/2017-23833

На основании запроса от 09.02.2017 г., поступившего на рассмотрение 09.02.2017 г., в соответствии с пунктом 2 статьи 7 Федерального закона от 21 июля 1997 г. №122-ФЗ "О государственной регистрации прав на недвижимое имущество и сделок с ним" уведомляем, что в Едином государственном реестре прав на недвижимое имущество и сделок с ним отсутствует запрошенная вами информация.

1. Вид запрошенной информации:	о зарегистрированных правах на объект недвижимого имущества
2. Объект недвижимого имущества:	вид объекта: объект незавершенного строительства, адрес: г.Пермь, Мотовилихинский район, ул.Красноуральская, 4
3. Правопритязания:	отсутствуют
4. Заявленные в судебном порядке права требования, аресты (запрещения):	данные отсутствуют

Уведомление содержит информацию, представленную
Управлением Росреестра по Пермскому краю
по состоянию на 09.02.2017 г.

Учреждение юстиции по государственной регистрации прав на недвижимое имущество и сделок с ним на территории по Пермскому краю, правопреемником которого является Управление Росреестра по Пермскому краю, приступило к проведению государственной регистрации прав на недвижимое имущество и сделок с ним 01.12.1998.

Сведения, содержащиеся в настоящем документе, являются актуальными (действительными) на дату получения запроса органом, осуществляющим государственную регистрацию прав.

Для получения дополнительной информации вы можете обратиться в органы (организации), которые в том числе в соответствии с пунктом 2 статьи 32 Федерального закона от 21 июля 1997 г. №122-ФЗ "О государственной регистрации прав на недвижимое имущество и сделок с ним" осуществляли регистрацию прав на объекты недвижимости, расположенные на указанной территории, до начала работы названного учреждения.

ИНЖЕНЕР ОТДЕЛА ПОДГОТОВКИ
СВЕДЕНИЙ №2

(должность уполномоченного должностного лица органа,
осуществляющего государственную регистрацию прав)

(подпись, М.П.)

Лихтенвальд А. Я.

(фамилия, инициалы)

Получение заявителем выписки из ЕГРП для последующего предоставления в органы государственной власти, органы местного самоуправления и органы государственных внебюджетных фондов в целях получения государственных и муниципальных услуг **не требуется**. Данную информацию

ФЕДЕРАЛЬНАЯ СЛУЖБА
ГОСУДАРСТВЕННОЙ РЕГИСТРАЦИИ,
КАДАСТРА И КАРТОГРАФИИ

ФИЛИАЛ ФЕДЕРАЛЬНОГО
ГОСУДАРСТВЕННОГО БЮДЖЕТНОГО
УЧРЕЖДЕНИЯ "ФЕДЕРАЛЬНАЯ
КАДАСТРОВАЯ ПАЛАТА ФЕДЕРАЛЬНОЙ
СЛУЖБЫ ГОСУДАРСТВЕННОЙ
РЕГИСТРАЦИИ, КАДАСТРА И
КАРТОГРАФИИ" ПО ПЕРМСКОМУ КРАЮ

Департамент градостроительства и
архитектуры администрации города Перми

не указан

**УВЕДОМЛЕНИЕ ОБ ОТСУТСТВИИ В ЕДИНОМ ГОСУДАРСТВЕННОМ РЕЕСТРЕ
ПРАВ НА НЕДВИЖИМОЕ ИМУЩЕСТВО И СДЕЛОК С НИМ ЗАПРАШИВАЕМЫХ
СВЕДЕНИЙ**

Дата 14.02.2017

№ 59/001/150/2017-23687

На основании запроса от 09.02.2017 г., поступившего на рассмотрение 09.02.2017 г., в соответствии с пунктом 2 статьи 7 Федерального закона от 21 июля 1997 г. №122-ФЗ "О государственной регистрации прав на недвижимое имущество и сделок с ним" уведомляем, что в Едином государственном реестре прав на недвижимое имущество и сделок с ним отсутствует запрошенная вами информация.

1.	Вид запрошенной информации:	о зарегистрированных правах на объект недвижимого имущества
2.	Объект недвижимого имущества:	вид объекта: сооружение, адрес: г.Пермь, Мотовилихинский район, ул.Красноуральская, 4
3.	Правопритязания:	отсутствуют
4.	Заявленные в судебном порядке права требования, аресты (запрещения):	данные отсутствуют

Уведомление содержит информацию, представленную
Управлением Росреестра по Пермскому краю
по состоянию на 09.02.2017 г.

Учреждение юстиции по государственной регистрации прав на недвижимое имущество и сделок с ним на территории по Пермскому краю, правопреемником которого является Управление Росреестра по Пермскому краю, приступило к проведению государственной регистрации прав на недвижимое имущество и сделок с ним 01.12.1998.

Сведения, содержащиеся в настоящем документе, являются актуальными (действительными) на дату получения запроса органом, осуществляющим государственную регистрацию прав.

Для получения дополнительной информации вы можете обратиться в органы (организации), которые в том числе в соответствии с пунктом 2 статьи 32 Федерального закона от 21 июля 1997 г. №122-ФЗ "О государственной регистрации прав на недвижимое имущество и сделок с ним" осуществляли регистрацию прав на объекты недвижимости, расположенные на указанной территории, до начала работы названного учреждения.

ИНЖЕНЕР II КАТЕГОРИИ ОТДЕЛА
ПОДГОТОВКИ СВЕДЕНИЙ №2

(должность уполномоченного должностного лица органа,
осуществляющего государственную регистрацию прав)

(подпись, М.П.)

Серебрякова К. В.

(фамилия, инициалы)

Получение заявителем выписки из ЕГРП для последующего предоставления в органы государственной власти, органы местного самоуправления и органы государственных внебюджетных фондов в целях получения государственных и муниципальных услуг **не требуется**. Данную информацию указанные органы **обязаны** запрашивать у Росреестра **самостоятельно**. (Федеральный закон от 27.07.2010 №210-ФЗ "Об организации

**АДМИНИСТРАЦИЯ ГОРОДА
ПЕРМИ**
ДЕПАРТАМЕНТ ГРАДОСТРОИТЕЛЬСТВА
И АРХИТЕКТУРЫ АДМИНИСТРАЦИИ
ГОРОДА ПЕРМИ

АКТ

27.10.2016 № 1742/437

О присвоении адреса

В соответствии с Правилами присвоения, изменения и аннулирования адресов, утвержденными Постановлением Правительства Российской Федерации от 19.11.2014 № 1221 «Об утверждении правил присвоения, изменения и аннулирования адресов», Положением об адресном реестре города Перми, утвержденным постановлением администрации города Перми от 06.04.2009 № 191 «Об адресном реестре города Перми» присвоить адрес:

ул.Красноуральская,4 – земельному участку с кадастровым номером 59:01:3911561:8 площадью 964 кв.м, предоставляемому на торгах (конкурсах, аукционах) в Мотовилихинском районе.

Признать недействительным в отношении земельного участка адрес: Пермский край, г.Пермь, Мотовилихинский район, ул.Красноуральская.

Признать утратившим силу:-.

Приложение: схема расположения объекта на обороте настоящего акта.

Составлен в 1 экз. и передан в дело регистрации адресов.


Копия _____

Примечание:

Специалист: Е.В.Петрова

Петрова
(подпись)

27.10.2016
(дата)



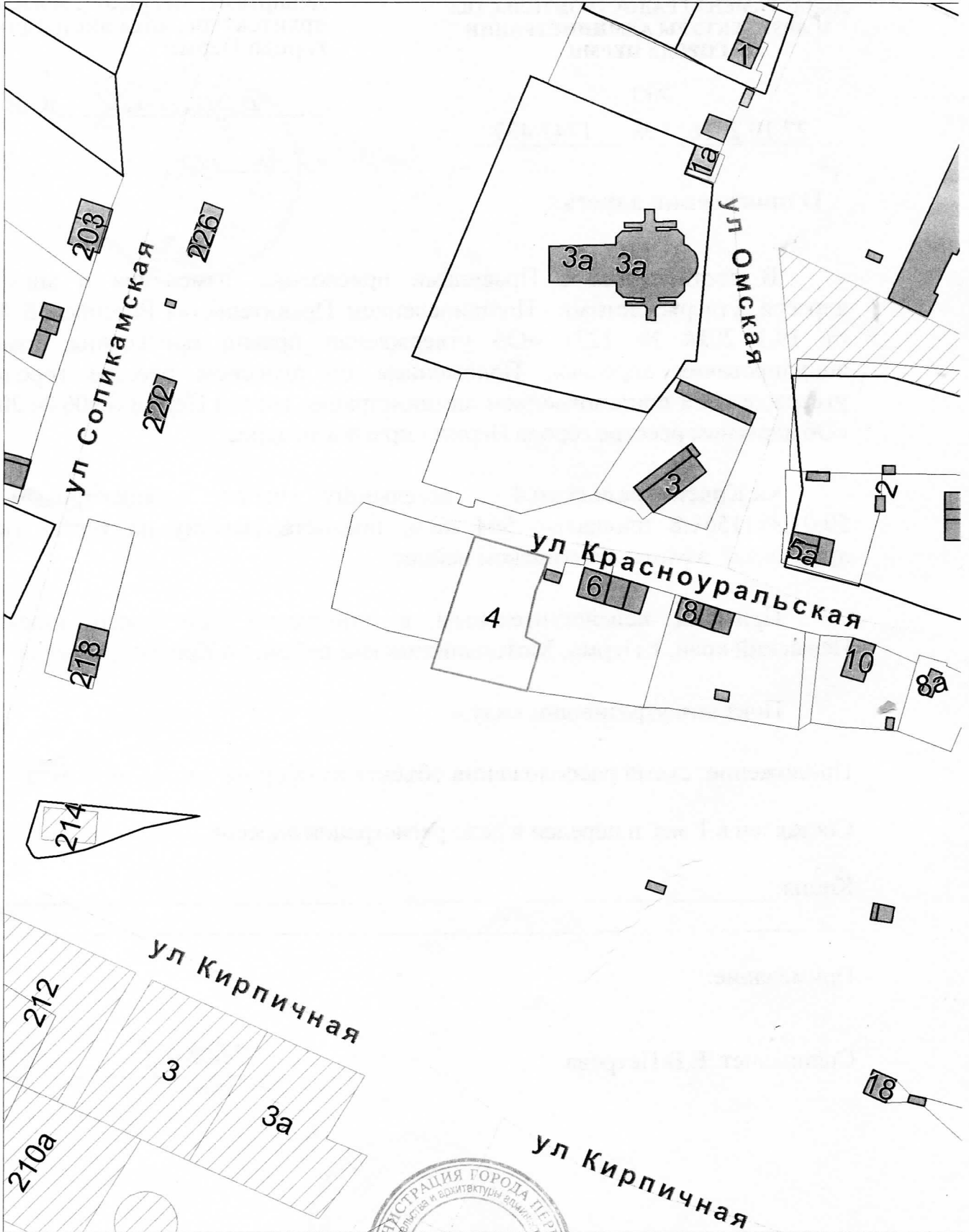
Копия
гл. специалист
Петрова

УТВЕРЖДАЮ
Начальник УИОГД
департамента градостроительства и
архитектуры администрации
города Перми

Ю.В.Булатов

Ю.В.Булатов

«27» 10 2016 года



1:1000



Копия верна:
гл. специалист

Ирина

АДМИНИСТРАЦИЯ
МОТОВИЛИХИНСКОГО РАЙОНА ГОРОДА ПЕРМИ

АКТ
обследования земельного участка

« 27 » сентября 2016 г.

Главный специалист отдела градостроительства, земельных и имущественных отношений Кочкина
Зульфия Тауфиковна

(должность, Ф.И.О. лица, составившего акт)

в присутствии: начальника отдела градостроительства, земельных и имущественных отношений

Чистякова Константина Владимировича

провел обследование земельного участка, расположенного по адресу:
г. Пермь, Мотовилихинский район, ул. Красноуральская, 4

площадью

кв. м.

используемом

(наименование юридического или физического лица)

При обследовании установлено:

Земельный участок расположен на склоне, не огорожен. На данном земельном участке выполнена планировка территории.

Дополнительные отметки по результатам обследования земельного участка:

К акту прилагается: *Планировка участка*

Акт составил:

З.Т. Кочкина
(подпись)

Кочкина З.Т.
(Ф.И.О.)

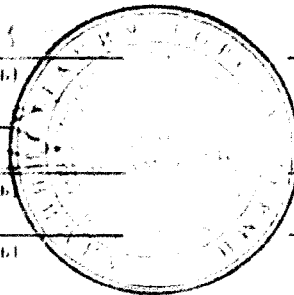
Присутствовали:


К.В. Чистяков
(подпись)

Чистяков К.В.
(Ф.И.О.)

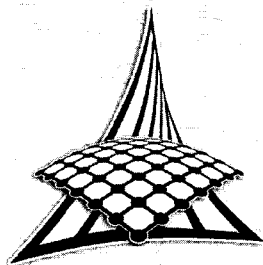
К.В. Чистяков
(подпись)

(Ф.И.О.)









ООО «Новая городская инфраструктура Прикамья»
614065 г. Пермь, ул. Архитектора Свйазева, 35
почтовый адрес: 614002 г. Пермь, ул. Чернышевского, 28
тел. (342) 210-06-00 тел/факс (342) 201-71-44
ОКПО 14676592, ИНН 5902817382, КПП 590150001
E-mail: info@novogor.perm.ru

30 09 16

№ 110-17244
На № 110-17701 от 08.09.2016 г.

ТЕХНИЧЕСКИЕ УСЛОВИЯ
подключения частного жилого дома
к сетям/системам водоснабжения и/или водоотведения
(для формирования пакета конкурсной документации)

Основание: запрос №110-17701 от 08.09.2016г.	Департамент градостроительства и архитектуры Администрации г. Перми	
На конкурс по продаже земельных участков в собственность для индивидуального жилищного строительства	Начальник отдела градостроительной подготовки территории управления территориального планирования и механизмов реализации А.В. Никулин	
Наименование объекта:	Конкурсная площадка под индивидуальное жилищное строительство	
Характеристика объекта:	<input checked="" type="checkbox"/> новое строительство <input type="checkbox"/> реконструкция	
Адрес объекта: Квартал, микрорайон города: Административный район города:	ул. Красноуральская, 4 Вышка-II Мотовилихинский	
Водопотребление:	Не более 1,0	м ³ /сут
Водоотведение:	Не более 1,0	м ³ /сут

Подключение конкурсной площадки к сетям водоснабжения и водоотведения возможно осуществить:

ВОДОСНАБЖЕНИЕ:

от сети водопровода d-300 мм в районе жилого дома по ул. Гашкова, 28, ориентировочная протяженность от сети водопровода до земельного участка конкурсной площадки – 250 м.

КАНАЛИЗОВАНИЕ:

Первый вариант: в сеть канализации d-400 мм в районе жилого дома по ул. Красноуральская, 8, ориентировочная протяженность до земельного участка конкурсной площадки – 70 м.

Второй вариант: при проектировании может быть применен альтернативный способ канализования, без подключения к централизованной системе канализации г. Перми (отвод стоков на локальные очистные сооружения, канализование жилого дома в выгребную яму с последующим вывозом стоков спец. машинами), который должен соответствовать всем нормативным требованиям Российской Федерации.

13 10 2016

В связи с тем, что в месте расположения Вашего дома отсутствуют сети канализации, при проектировании может быть применен альтернативный способ канализования, без подключения к централизованной системе канализации г. Перми (отвод стоков на локальные очистные сооружения, канализование жилого дома в выгребную яму с последующим вывозом стоков спец. машинами), который должен соответствовать всем нормативным требованиям Российской Федерации.

В случае наличия в границах земельного участка существующих сетей водоснабжения и водоотведения, размещение частного жилого дома предусмотреть за пределами охранных зон указанных сетей.

Кроме того, в случае наличия в границах земельного участка существующих сетей водоснабжения и водоотведения Администрации г. Перми установить публичные сервитуты для использования земельного участка в целях ремонта сетей водопровода и канализации.

Вопрос о передаче в муниципальную собственность сетей, которые должны быть построены в рамках выполнения настоящих технических условий, Администрации г. Перми рекомендуем решить с Заказчиком до согласования проекта.

При проработке возможности строительства на данной площадке, определения объекта и уточнения необходимых мощностей до начала разработки рабочего проекта, Заказчику необходимо получить технические условия подключения частного жилого дома к системам водоснабжения и/или водоотведения.

Для получения технических условий подключения частного жилого дома к системам водоснабжения и/или водоотведения Заказчику необходимо предоставить пакет документов в соответствии Постановлением Правительства РФ от 13.02.06г. №83.

Настоящие технические условия, выданные для формирования пакета конкурсной документации, не дают права на проектирование и строительство частного жилого дома.

Срок действия технических условий – 3 года.

Главный управляющий директор



В.В. Глазков



Открытое акционерное общество «Межрегиональная
распределительная сетевая компания Урала»
Филиал «Пермэнерго»
Производственное отделение
Пермские городские электрические сети
614016, г. Пермь, ул. Камчатовская, д. 26
тел.: (342) 233-02-48, факс: (342) 233-27-07
E-mail: secr@peres.permenergo.ru

12.09.2016

№ ПЗ/ПТ/ТК/ОТ-22/3381

На _____

от _____

Начальнику отдела градостроительной
подготовки территорий управления
территориального планирования и
механизмов реализации
А. В. Никулину

ул. Сибирская, 15,
г. Пермь, 614000

О выдаче технических условий

Уважаемый Александр Владимирович!

На запрос от 30.08.2016 №СЭД-22-01-23.3-873 ПО ПГЭС филиала ОАО «МРСК Урала» - «Пермэнерго» сообщает о наличии технической возможности технологического присоединения энергопринимающих устройств, расположенных в Мотовилихинском районе города Перми с предполагаемой максимальной мощностью по 15 кВт.

В соответствии с Правилами технологического присоединения, утвержденными постановлением Правительства Российской Федерации № 861 от 27.12.2004 года (в посл. редакции), конкретные технические условия на энергоснабжение данного объекта будут разработаны в составе договора о технологическом присоединении.


Плата за технологическое присоединение энергопринимающих устройств максимальной мощностью, не превышающей 15 кВт включительно, устанавливается исходя из стоимости мероприятий по технологическому присоединению в размере не более 550 рублей, размер платы определяется по утвержденным тарифам согласно постановлению РСТ Пермского края от 29.12.2015г. №125-тп.

Для заключения договора на технологическое присоединение необходимо представить письменную заявку с приложением необходимых документов и сведений, указанных в п. 9 «Правил технологического присоединения».

Заместитель директора
по технологическому присоединению

А.И. Твердохлебов

Ивкина Л.П.,
243-42-62





**АДМИНИСТРАЦИЯ ГОРОДА ПЕРМИ
ДЕПАРТАМЕНТ
ГРАДОСТРОИТЕЛЬСТВА
И АРХИТЕКТУРЫ**

Ул. Сибирская, 15, г. Пермь, 614000
Тел. (342) 212-72-57, факс (342) 212-68-28
E-mail: dga@gorodperm.ru
ОКПО 37021468, ОГРН 1115902013061
ИНН 5902293820

Директору ПО ПГЭС филиала
МРСК Урала-Пермэнерго
Э.И. Илларионову
ул.Камчатовская,26,
г.Пермь, 614060

30.08.2016 № СЭД-22-01-23.3-873

На № _____ от _____

**О выдаче технических
условий по земельным
участкам**


Уважаемый Эдуард Иванович!

В соответствии со статьей 39.11 Земельного кодекса Российской Федерации образование земельного участка для его продажи или предоставления в аренду путем проведения аукциона включает, в том числе, получение технических условий подключения (технологического присоединения) объектов к сетям инженерно-технического обеспечения и платы за подключение (технологическое присоединение) объектов к сетям инженерно-технического обеспечения.

В связи с этим, для формирования пакетов конкурсной документации для предоставления земельных участков, департамент градостроительства и архитектуры администрации города Перми просит Вас выдать технические условия и информацию о плате за подключение объектов строительства к сетям электроснабжения согласно Приложению 1.

- Приложение: 1. Перечень земельных участков, формируемых на торги с предполагаемой нагрузкой инженерных сетей;
2.Схемы расположения земельных участков на 19 л в 1 экз.

С уважением,
Начальник отдела градостроительной подготовки
территорий управления территориального
планирования и механизмов реализации


А.В.Никулин

М.А.Патрушева
2121681

Перечень земельных участков, формируемых на торги с предполагаемой нагрузкой инженерных сетей

Мотовилихинский район

Адрес (местоположение) земельного участка	Вид разрешенного использования	Предполагаемая нагрузка сетей
ул.Житомирская,26	индивидуальное жилищное строительство	15 кВт
ул.Чермозская,2-я (уч.2-361)	индивидуальное жилищное строительство	15 кВт
ул. Чермозская,2-я (уч.2-362)	индивидуальное жилищное строительство	15 кВт
ул.Сигаева (уч.21 по ПМ)	индивидуальное жилищное строительство	15 кВт
ул. Сигаева (уч.22 по ПМ)	индивидуальное жилищное строительство	15 кВт
ул.Линия,10-я (южнее№66)	индивидуальное жилищное строительство	15 кВт
ул.Печорская,14	индивидуальное жилищное строительство	15 кВт
ул. Чермозская,34	индивидуальное жилищное строительство	15 кВт
ул.Минская,12а	индивидуальное жилищное строительство	15 кВт
ул.Черемховской (южнее ул.Кирпищиковой,10)	индивидуальное жилищное строительство	15 кВт
ул. Кирпищиковой (ориент.№10)	индивидуальное жилищное строительство	15 кВт
ул.Сухоложской(восточнее №23)	индивидуальное жилищное строительство	15 кВт
ул.Бьлинная,60	индивидуальное жилищное строительство	15 кВт
ул.Посадская,8	индивидуальное жилищное строительство	15 кВт
ул.Окраинная (севернее 36)	индивидуальное жилищное строительство	15 кВт
ул.Окраинная (восточнее 36)	индивидуальное жилищное строительство	15 кВт
ул.Пролетарская,141	индивидуальное жилищное строительство	15 кВт
ул.Енисейская,8	индивидуальное жилищное строительство	15 кВт
ул.Лбова (южнее №97)	индивидуальное жилищное строительство	15 кВт
ул.Красноуральская,4	индивидуальное жилищное строительство	15 кВт



АКЦИОНЕРНОЕ ОБЩЕСТВО «ГАЗПРОМ ГАЗОРАСПРЕДЕЛЕНИЕ ПЕРМЬ»
(АО «Газпром газораспределение Пермь»)
Пермский филиал АО "Газпром газораспределение Пермь"

По заявлению № 6749/19
от 12.09.2016 г.

Администрация г.Перми Департамент градостроительства и архитектуры
юр.адрес: г Пермь, ул Сибирская, дом № 15

ТЕХНИЧЕСКИЕ УСЛОВИЯ № 16/1057 от 23.09.2016
подключения (технологического присоединения) объекта капитального
строительства к сети газораспределения

Объект газификации: земельный участок; г Пермь, ул Красноуральская, дом № 4

Месторасположение объекта газификации: г Пермь, ул Красноуральская, дом № 4

Максимальный расход газа: 8куб. м/час, 70 080куб. м/год

Сроки подключения (технологического присоединения): Два года

Срок действия технических условий: Три года

Технические условия подготовлены без учета технической возможности подачи газа по технологически связанным сетям газораспределения и магистральным газопроводом (ООО «Газпром трансгаз Чайковский», ГРС "ГРС-1 Соболи").

При заключении договора о подключении технические условия будут дополнены информацией, предусмотренной «Правилами подключения (технологического присоединения) объектов капитального строительства к сетям газораспределения», утвержденными Постановлением Правительства Российской Федерации от 30 декабря 2013 года №1314.

При объеме транспортировки газа более 300 м³/час получить подтверждение от ООО «Газпром трансгаз Чайковский».

Начальник ТО АО "Газпром газораспределение Пермь"

Балмашев А.Л.

Заместитель генерального директора - Главный инженер
АО "Газпром газораспределение Пермь"

Борисов А.И.

исполнитель Начальник ПТО Светлаков Дмитрий Игоревич
телефон 8 (342) 262-79-21, факс: 8 (342) 281-95-08

**Предварительная оценка размера
платы за технологическое присоединение объекта капитального строительства
по стандартизированным тарифным ставкам
в соответствии с Постановлением РСТ Пермского Края
№ 129-тп от 30.12.2015**

Наименование объекта:	Обозначение в формуле для расчета:	Земельный участок по адресу: г. Пермь, ул. Красноуральская, 4
Расстояние от точки подключения до границ земельного участка заявителя по прямой линии (м):	отсутствует	713,0
Диаметр возводимого газопровода (мм):	отсутствует	90; 90
Протяженность строящегося надземного стального газопровода (м):	l_{zi}	0,0
Протяженность строящегося подземного стального газопровода (м):	l_{zi}	0,0
Протяженность строящегося подземного полиэтиленового газопровода (м):	l_{zk}	713,0
Максимальный часовой расход газа (м3), без учета расхода на ранее подключенное оборудование Заявителя:	V_3	8,00
Максимальный часовой расход газа (м ³), без учета расхода на ранее подключенное оборудование Заявителя, проходящий через ПРГ:	V_{3n}	8,00
Максимальный часовой расход газа (м3), без учета расхода на ранее подключенное оборудование Заявителя, проходящий через СКЗ:	$V_{3скз}$	0,00
Стандартизированная ставка на разработку проектной документации:	C_1	145497,79
Количество подключений:	N_{ik}	1
Индекс изменения сметной стоимости:	$K_{изм}$	6,49
Размер платы за технологическое присоединение газоиспользующего оборудования для 3-й группы потребителей (без НДС):		1 214 962,82
НДС		218 693,31
Размер платы за технологическое присоединение газоиспользующего оборудования для 3-й группы потребителей (с НДС):		1 433 656,13

Исполнитель

Заявитель

М.П.

М.П.

Расчёт составил
Инженер ПТО

 / Куварзина Т.В. / 03.11.2016 г.




Публичное акционерное общество
междугородной и международной электрической
связи «Ростелеком»

ПЕРМСКИЙ ФИЛИАЛ

ТЕХНИЧЕСКИЕ УСЛОВИЯ

от 22.08.2016 № 2501/19/776-16
г. Пермь



ТВЕРЖДАЮ
Заместитель директора филиала –
Технический директор
Пермского филиала ПАО «Ростелеком»

К.Г. Королёв

на телефонизацию конкурсной площадки для
формирования пакета конкурсной
документации по предоставлению земельного
участка для индивидуального жилищного
строительства: ул. Красноуральская, 4
в Мотовилихинском районе г. Пермь

1. Наименование организации, которой выдаются ТУ, адрес, телефон, факс	Департамент градостроительства и архитектуры города Перми, 614000, г. Пермь, ул. Сибирская, 15, тел.: (342) 212-72-57, факс: (342) 212-68-28
2. Основание для выдачи ТУ	Письмо Начальника отдела градостроительной подготовки территории управления территориального планирования и механизмов реализации Никулина А.В. от 30.08.2016 № СЭД-22-01-23.3-874
3. Перечень необходимых проектных и строительно-монтажных работ выполняемых организацией-заказчиком	<p>Выполнить проектную документацию внешних сетей строящихся объектов, в которой предусмотреть:</p> <ol style="list-style-type: none"> 1. Устройство кабельного ввода – 1 т/канал на каждый участок. 2. Строительство кабельной канализации от ближайшего существующего колодца кабельной канализации Пермского филиала ПАО «Ростелеком» (уточнить проектом) до объектов строительства, из а/ц труб внутренним диаметром 100мм с установкой кабельных колодцев. Трассу определить проектом, учесть этапы строительства здания. Выполнить исполнительную съемку на вновь построенную кабельную канализацию. 3. Прокладку кабеля марки ТППЭпЗ 10x2x0,4 от РШ 67/1-03 (ул. Гашкова, 30/1) до проектируемого ЯКГМ. 4. Прокладку кабеля марки КСППЭпЗ 1x4x0,9 от проектируемого ЯКГМ до объекта. 5. Установку и зарядку оконечных устройств в РШ 67/1-03 и ЯКГМ на трубостойке в центре телефонной нагрузки. 6. Строительство кабельной канализации, прокладку кабелей связи, устройство вводов кабелей в общественные и жилые здания выполнить в соответствии с «Руководством по строительству линейных сооружений местных сетей связи» (АООТ «ССКТЬ-ТОМАСС» М.1995 г.) и ОСТН 600-93 Минсвязи России при обязательном присутствии представителя Пермского филиала ПАО «Ростелеком». 7. Обеспечить сохранность существующих сетей ПАО «Ростелеком»
4. Способ организации	1. Составить проектную документацию и согласовать с Отделом

Департамент градостроительства и архитектуры администрации города Перми
ПОСТУПИЛО
11.10.2016 г.
Входящий № _____

взаимодействия и технической эксплуатации	<p>технического учета (ОТУ) Пермского филиала ПАО «Ростелеком» (г. Пермь, ул. Карпинского, 63, тел.: (342) 223-23-34).</p> <p>2. Выбор подрядчика на проведение работ по строительству кабельной канализации согласовать с Начальником городского центра технической эксплуатации телекоммуникаций (ЦТЭТ) г. Пермь Пермского филиала ПАО «Ростелеком» (тел.: (342) 235-57-79).</p> <p>3. Оформить разрешение на строительство кабельной канализации в Линейно-кабельном цехе Пермского филиала ПАО «Ростелеком» (г. Пермь, ул. Подлесная, 45, тел.: (342) 222-50-90).</p> <p>4. По окончании производства работ подрядчику предоставить в ОТУ Пермского филиала ПАО «Ростелеком» исполнительную документацию и получить освидетельствование проведенных работ</p>
5. Этапность проведения работ	Определить проектом
6. Срок действия ТУ	Технические условия должны быть реализованы в течение 24 месяцев со дня утверждения. По истечении указанного периода технические условия считаются недействительными
7. Примечание	<p>Данные технические условия:</p> <ul style="list-style-type: none"> - не являются основанием для производства работ на сети ПАО «Ростелеком»; - не являются актом бронирования ресурсов сети ПАО «Ростелеком»



**АДМИНИСТРАЦИЯ ГОРОДА ПЕРМИ
УПРАВЛЕНИЕ ПО ЭКОЛОГИИ
И ПРИРОДОПОЛЬЗОВАНИЮ**

Ул. Советская, 22, г. Пермь, 614000
Тел./факс (342) 210-99-91
E-mail: uer@gorodperm.ru
<http://www.priodaperm.ru>
ОКПО 52254767, ОГРН 102590051461,
ИНН 5904082510

Победителю конкурса

№ _____
На № _____ от _____

Перечень мероприятий по охране окружающей среды № 197 от 06.09.2016

Наименование и адрес объекта – Индивидуальное жилищное строительство по ул. Красноуральской, 4 в Мотовилихинском районе г. Перми.

Инициатор деятельности – Победитель конкурса.

Условия строительства:

1. Проектом предусмотреть:
 - 1.1. Нанести существующие деревья на стройгенплан.
 - 1.2. Максимально сохранить существующие деревья.
 - 1.3. Снос деревьев, попадающих под пятно застройки, вести на основании акта комиссионного обследования зеленых насаждений в соответствии с решением Пермской городской Думы от 26 августа 2014 г. № 155. Указанный акт должен быть составлен на основании проектной документации. Остальные деревья сохранить.
 - 1.4. Восстановление зеленых насаждений вести в соответствии с решением Пермской городской Думы от 26 августа 2014 г. № 155.
 - 1.5. Сбор и отвод ливневых вод с использованием вариантов решений в зависимости от:
 - а) наличия централизованной системы ливневой канализации;
 - б) площади водосбора с учетом транзитных вод с прилегающей территории;
 - в) угла наклона рельефа, включающий прилегающие территории;
 - г) применения иных решений равномерного отвода поверхностного стока с запрашиваемой территории на прилегающие территории.
 - 1.6. Определение видов образующихся отходов и мест их размещения на период эксплуатации.
 - 1.7. Конкретные мероприятия по охране окружающей среды на период строительства, включая:
 - установку временного защитного ограждения строительной площадки,
 - ограждение существующих зеленых насаждений, не попадающих под пятно застройки,
 - прокладку коммуникаций осуществлять на расстоянии не менее 2 м от ствола дерева, чтобы не повредить корневую систему,
 - не использовать приствольные круги существующих деревьев (ø 1м) под складирование материалов и установки временных сооружений,
 - определение видов и объемов образующихся отходов и мест их размещения,
 - систематический вывоз отходов,
 - недопущение загрязнения атмосферы, почвы и подземных вод,
 - предотвращение выноса грязи автотранспортом, выезжающим со строительной площадки.

Срок действия перечня мероприятий - 3 года.

Начальник управления

И.П.Хайдаров



АДМИНИСТРАЦИЯ ГОРОДА ПЕРМИ
**УПРАВЛЕНИЕ
ВНЕШНЕГО БЛАГОУСТРОЙСТВА**

Ул. Ленина, 25, г. Пермь, 614000
Тел./факс (342) 212-62-80
E-mail: uvb@gorodperm.ru
<http://www.gorodperm.ru>
ОКПО 12061797, ОГРН 1025900533460
ИНН 5902290307

Первому заместителю начальника
департамента градостроительства
и архитектуры администрации
города Перми - главному
архитектору города Перми
Д.Ю.Лапшину

21.09.2016 № СЭД-24-01-32-70

СЭД-22-01-~~20.3-649~~ от 30.08.2016

**Заключение о возможности
размещения объектов**

Уважаемый Дмитрий Юрьевич!

Управление внешнего благоустройства администрации города Перми считает возможным индивидуальное жилищное строительство при условии обеспечения поверхностного стока дождевых и паводковых вод без подтопления смежных территорий. Выполнить строительство дороги в границах земельного участка в щебеночном покрытии. Получить от владельца автомобильной дороги согласие на размещение примыкающего подъезда к дороге, на следующих земельных участках:

- ул.Житомирская,26;
- ул.Чермозская,2-я (уч.2-361);
- ул.Чермозская,2-я (уч.2-362);
- ул.Сигаева (уч.21 по ПМ);
- ул.Сигаева (уч.22 по ПМ);
- ул.Линия,10-я (южнее № 66);
- ул.Печорская,14;
- ул.Чермозская,34;
- ул.Минская,12а;

- ул. Черемховской (южнее ул. Кирпищиковой, 10);
- ул. Кирпищиковой (ориент. № 10);
- ул. Сухоложской (восточнее № 23);
- ул. Былинная, 60;
- ул. Посадская, 8;
- ул. Окраинная (севернее 36);
- ул. Окраинная (восточнее 36);
- ул. Пролетарская, 141;
- ул. Енисейская, 8;
- ул. Лбова (южнее № 97);
- ул. Красноуральская, 4.

Первый заместитель начальника управления

П.И.Румянцев



**МИНИСТЕРСТВО КУЛЬТУРЫ
ПЕРМСКОГО КРАЯ**

Ул. Куйбышева, д.14, г. Пермь, 614006
Тел. (342) 217 70 80, факс (342) 217 78 83
E-mail: priem@mk.permkrai.ru
ОКПО 31559155, ОГРН 1025900538993
ИНН/КПП 5902290931/590201001

01.09.2016 № СЭД-27-01-35-08-1058

СЭД-22-01-20.3-647 от 30.08.2016
На № от

Начальнику отдела
градостроительной подготовки
территорий управления
территориального планирования и
механизмов реализации
департамента градостроительства
и архитектуры администрации
г. Перми

А.В. Никулину

«О предоставлении информации»

Уважаемый Александр Владимирович!

Рассмотрев Ваш запрос, Министерство культуры Пермского края сообщает следующее.

На момент обращения в границах земельных участков, расположенных в Мотовилихинском районе г. Перми по ул. Житомирская, 26, ул. Чермозская, 2-я (уч. 2-361), ул. Чермозская, 2-я (уч. 2-362), ул. Сигаева (уч. 21 по ПМ), ул. Сигаева (уч. 22 по ПМ), ул. Линия, 10-я (южнее №66), ул. Печорская, 14, ул. Чермозская, 34, ул. Минская, 12а, ул. Черемховской (южнее ул. Кирпищиковой, 10), ул. Кирпищиковой (ориент. №10), ул. Сухоложской (восточнее №23), ул. Былинная, 60, ул. Посадская, 8, ул. Окраинная (севернее 3б), ул. Окраинная (восточнее 3б), ул. Пролетарская, 141, ул. Енисейская, 8, ул. Лбова (южнее №97), ул. Красноуральская, 4, объекты культурного наследия, включенные в единый государственный реестр, либо выявленные объекты культурного наследия, а также объекты, обладающие признаками объекта культурного наследия, отсутствуют. Участок расположен вне территорий объектов культурного наследия и зон их охраны.

И.о. министра

И.Н. Ясырева



**АДМИНИСТРАЦИЯ ГОРОДА ПЕРМИ
ДЕПАРТАМЕНТ
ОБЩЕСТВЕННОЙ БЕЗОПАСНОСТИ**

Ул. Сибирская, 10, г. Пермь, 614000
Тел./факс (342) 212-43-12
E-mail: dob@gorodperm.ru
http://www.gorodperm.ru
ОКПО 98060258, ОГРН 1065902057671
ИНН 5902293403, КПП 590201001

Заместителю начальника
департамента градостроительства
и архитектуры администрации
города Перми
О.В.Немировой

25.09.2016 № СЭД-10-01-27-820

СЭД-22-01-30.08.2016
На № 203-650 от _____

О земельных участках

Уважаемая Ольга Викторовна!

На обращение начальника отдела градостроительной подготовки территорий управления территориального планирования и механизмов реализации департамента градостроительства и архитектуры администрации города Перми А.В.Никулина о возможности размещения объектов на земельных участках Мотовилихинского района города Перми, сообщаем следующее.

В соответствии с действующими нормативно-правовыми актами департамент общественной безопасности администрации города Перми не уполномочен выдавать заключение о возможности размещения объектов.

В связи с этим направляем в Ваш адрес сведения о том, что на данных территориях отсутствуют объекты обеспечения общественной безопасности.

При размещении объектов на данных площадках необходимо соблюдать требования Федерального закона от 22.07.2008 № 123-ФЗ «Технический регламент о требованиях пожарной безопасности», обеспечить расстояние до существующих строений для обеспечения подъезда и разворота пожарной техники.

Перечень земельных участков, формируемых на торги

Мотовилихинский район

Адрес (местоположение) земельного участка	Вид разрешенного использования
ул.Житомирская,26	индивидуальное жилищное строительство
ул.Чермозская,2-я (уч.2-361)	индивидуальное жилищное строительство

ул. Чермозская,2-я (уч.2-362)	индивидуальное жилищное строительство
ул.Сигаева (уч.21 по ПМ)	индивидуальное жилищное строительство
ул. Сигаева (уч.22 по ПМ)	индивидуальное жилищное строительство
ул.Линия,10-я (южнее№66)	индивидуальное жилищное строительство
ул.Печорская,14	индивидуальное жилищное строительство
ул. Чермозская,34	индивидуальное жилищное строительство
ул.Минская,12а	индивидуальное жилищное строительство
ул.Черемховской (южнее ул.Кирпищиковой,10)	индивидуальное жилищное строительство
ул. Кирпищиковой (ориент.№10)	индивидуальное жилищное строительство
ул.Сухоложской(восточнее №23)	индивидуальное жилищное строительство
ул.Былинная,60	индивидуальное жилищное строительство
ул.Посадская,8	индивидуальное жилищное строительство
ул.Окраинная (севернее 36)	индивидуальное жилищное строительство
ул.Окраинная (восточнее 36)	индивидуальное жилищное строительство
ул.Пролетарская,141	индивидуальное жилищное строительство
ул.Енисейская,8	индивидуальное жилищное строительство
ул.Лбова (южнее №97)	индивидуальное жилищное строительство
ул.Красноуральская,4	индивидуальное жилищное строительство

С уважением,
заместитель начальника департамента

П.А.Ткаченко

Катаева О.Ф.
210-14-40



МЧС РОССИИ

**ГЛАВНОЕ УПРАВЛЕНИЕ
МИНИСТЕРСТВА РОССИЙСКОЙ ФЕДЕРАЦИИ
ПО ДЕЛАМ ГРАЖДАНСКОЙ ОБОРОНЫ,
ЧРЕЗВЫЧАЙНЫМ СИТУАЦИЯМ И ЛИКВИДАЦИИ
ПОСЛЕДСТВИЙ СТИХИЙНЫХ БЕДСТВИЙ
ПО ПЕРМСКОМУ КРАЮ
(Главное управление МЧС России
по Пермскому краю)**

ул. Екатерининская, 53а, г. Пермь, 614990
Телефон: (342) 210-44-23 Факс (342) 212-42-52
E-mail: ngu@ugps.perm.ru

15.10.2016 № 9829-3-26/14

На № СЭД -22-01-23.3-890 от 30.08.2016

Начальнику
Департамента градостроительства и
архитектуры города Перми

А.Г. Ярославцеву

ул. Сибирская, 15, г. Пермь, 614000

О предоставлении данных

Уважаемый Андрей Геннадьевич!

Главным управлением МЧС России по Пермскому краю получено и рассмотрено Ваше обращение по вопросу предоставления информации по земельному участку по адресу: г. Пермь, Мотовилихинский район, ул. Красноуральская, 4.

Сообщаем, что земельный участок по адресу: г. Пермь, Мотовилихинский район, ул. Красноуральская, 4 не попадает в зону возможного катастрофического затопления и индивидуальное жилищное строительство возможно.

Заместитель начальника Главного управления
(по защите, мониторингу и предупреждению ЧС)
-начальник управления гражданской защиты
полковник

А.В. Шарапов

Л.Г. Маслеева
(342) 236-09-48