



АДМИНИСТРАЦИЯ ГОРОДА ПЕРМИ
РАСПОРЯЖЕНИЕ
НАЧАЛЬНИКА ДЕПАРТАМЕНТА ЗЕМЕЛЬНЫХ ОТНОШЕНИЙ

15.03.2016

№ 487


**О проведении аукциона
на право заключения
договоров аренды
земельных участков
в Кировском, Дзержинском,
Свердловском районах**

На основании ст.39.11 Земельного кодекса Российской Федерации, Положения о департаменте земельных отношений администрации города Перми, утвержденного решением Пермской городской Думы от 24.02.2015 № 39, Постановления администрации г.Перми от 20.11.2015 № 964 «Об утверждении Регламента взаимодействия функциональных органов администрации города Перми при проведении аукционов по продаже земельных участков, находящихся в муниципальной собственности города Перми, и участков, государственная собственность на которые не разграничена, либо аукционов на право заключения договоров аренды земельных участков, находящихся в муниципальной собственности города Перми, и участков, государственная собственность на которые не разграничена»:

1. Провести аукцион на право заключения договоров аренды земельных участков согласно перечню, указанному в приложении к настоящему распоряжению.

2. Настоящее распоряжение вступает в силу с даты подписания.

3. Контроль за исполнением распоряжения возложить на первого заместителя начальника департамента земельных отношений администрации г.Перми П.Д.Пахунова.



Е.А.Товмасян

Приложение к распоряжению
 начальника департамента
 земельных отношений
 администрации города Перми
 от 15.03.2016 № 487

№ п/п	Кадастровый номер	Площадь, кв.м	Адрес	Разрешенное использование	Предполагаемый вид права	Срок
1	59:01:1717115:1608	2974	г.Пермь, Кировский район, южнее здания по ул.Гальперина,10а	Стоянки автотранспорта	Аренда (строительство не предусмотрено)	4 года 11 мес.
2	59:01:1717115:1607	2618	г.Пермь, Кировский район, южнее здания по ул.Гальперина,10а	Стоянки автотранспорта	Аренда (строительство не предусмотрено)	4 года 11 мес.
3	59:01:1717205:179	991	г.Пермь, Дзержинский район, ул.Транспортная,11	Стоянки и гаражи, в том числе многоэтажные встроенные, пристроенные, отдельно стоящие надземные, подземные	Аренда (строительство не предусмотрено)	4 года 11 мес.
4	59:01:4413627:37	12994	г.Пермь, Свердловский район, ул.4-я Соболинская	Блокированные односемейные дома с участками	Аренда (строительство)	3 года 2 мес.

КАДАСТРОВАЯ ВЫПИСКА О ЗЕМЕЛЬНОМ УЧАСТКЕ
21.03.2017 № 5900/201/17-220715

КВ.1

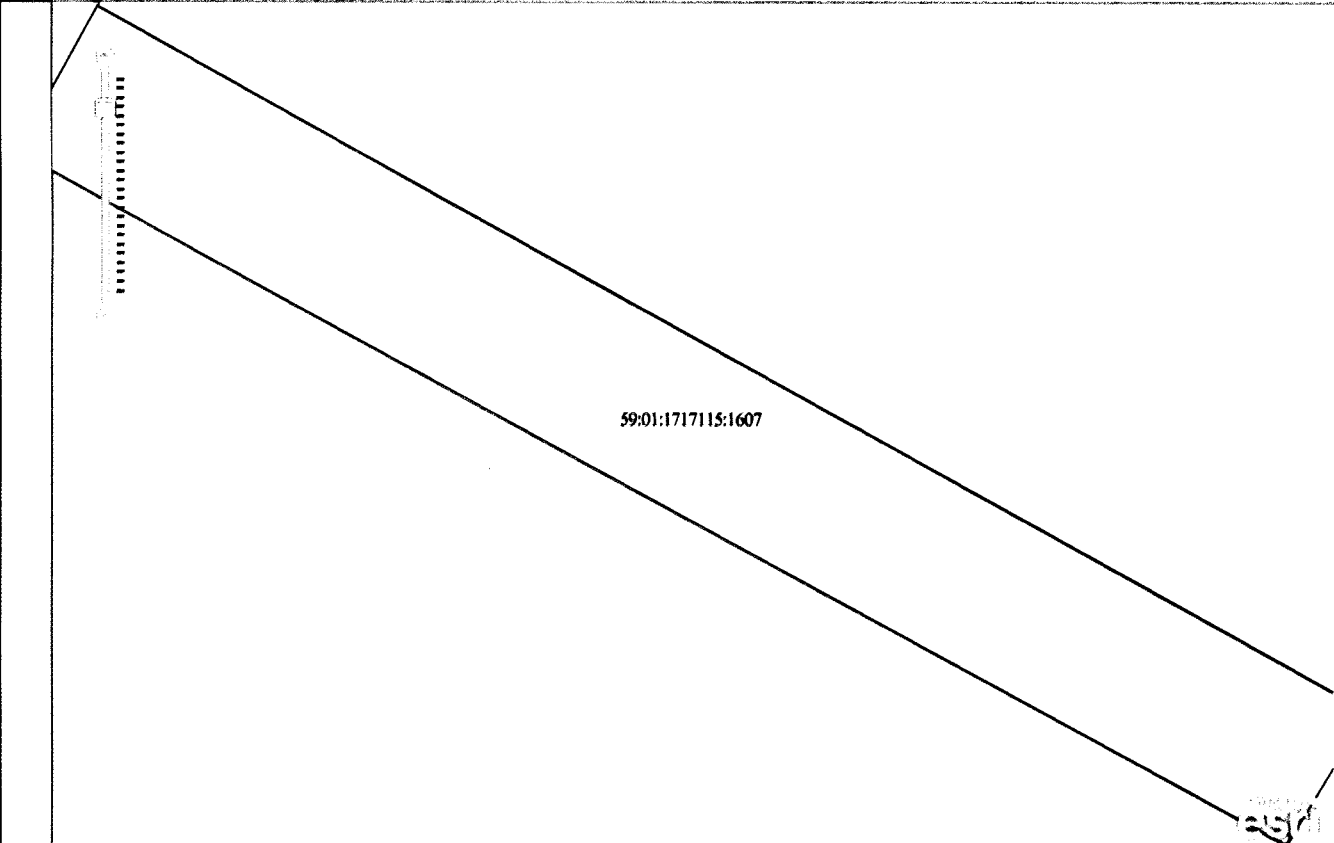
1	Кадастровый номер 59:01:1717115:1607	2	Лист № 1	3	Всего листов: 5
4	Номер кадастрового квартала: 59:01:1717115				
Общие сведения					
5	Предыдущие номера: _____			6	Дата внесения номера в государственный кадастр недвижимости: 24.11.2015
7	_____				
8	Кадастровые номера объектов капитального строительства:				
9	Адрес (описание местоположения): Пермский край, г.Пермь, южнее здания по ул.Гальперина, 10а				
10	Категория земель: Земли населенных пунктов				
11	Разрешенное использование: стоянки автотранспорта				
12	Площадь: 2618 +/- 10.79 кв. м	13	Кадастровая стоимость (руб.): 3104529.12	14	Система координат: МСК-59, зона 2
15	Сведения о правах				
16	Особые отметки:				
17	Характер сведений ГКН (статус записи о земельном участке): Сведения о земельном участке носят временный характер. Дата истечения срока действия временного характера сведений 25.11.2020				
18	Дополнительные сведения	18.1	_____		
		18.2	Кадастровые номера участков, образованных из земельного участка: _____		
		18.3	_____		
19	Сведения о кадастровых инженерах Пономарева Ольга Мирославовна № 59-11-342, МКУ "ИТПП" . 19.11.2015				

Ведущий инженер
(наименование должности)

М.П.

(подпись)

Бомбела Елена Николаевна
(наименование фамилии)

1	Кадастровый номер 59:01:1717115:1607	2	Лист № 2	3	Всего листов: 5
4	План (чертеж, схема) земельного участка:				
					
5	Масштаб —				

Ведущий инженер
(подпись)

М.П.

(подпись)

Бомбела Елена Николаевна
(подпись, печать)

1	Кадастровый номер 59:01:1717115:1607			2	Лист № 3	3	Всего листов: 5
Сведения о частях земельного участка и обременениях							
4	Номер п/п	Учетный номер части	Площадь (м ²)	Характеристика части		Лица, в пользу которых установлены обременения	
	1	2	3	4		5	
	1	—	весь	Зона с особыми условиями использования - Приаэродромная территория аэродрома аэропорта Большое Савино, Зона с особыми условиями использования - Приаэродромная территория аэродрома аэропорта Большое Савино, зона с особыми условиями использования территорий		—	

Ведущий инженер
(подпись)

М.П.

(подпись)

Бомбела Елена Николаевна
(подпись)

1	Кадастровый номер 59:01:1717115:1607					2	Лист №4	3	Всего листов: 5
Описание местоположения границ земельного участка									
4	Номер п/п	Номер точки	Номер точки	Дирекционный угол	Горизонтальное проложение (м)	Описание закрепления на местности	Номера смежных участков	Особые отметки	
	1	2	3	4	5	6	7	8	
	1	1	4	29° 1'	17.73	—	—	—	
	2	2	1	298° 46'	152.23	—	—	—	
	3	3	2	210° 50'	16.62	—	—	—	
4	4	3	119° 11'	152.75	—	—	—		

Ведущий инженер
(подпись)

М.П.

(подпись)

Бомбела Елена Николаевна
(подпись, фамилия)

1	Кадастровый номер 59:01:1717115:1607		2	Лист № 5	3	Всего листов: 5
Описание поворотных точек границ земельного участка						
4	Номер точки	Координаты		Описание закрепления на местности	Особые отметки (точность определения)	
		X	Y			
	1	2	3	4	5	
	1	514324.43	2212207.51	Нет закрепления	0.10	
	2	514251.19	2212340.96	Нет закрепления	0.10	
3	514265.46	2212349.48	Нет закрепления	0.10		
4	514339.93	2212216.11	Нет закрепления	0.10		

Ведущий инженер
(подпись)

М.П.

(подпись)

Бомбела Елена Николаевна
(инициалы, фамилия)

ФЕДЕРАЛЬНАЯ СЛУЖБА
ГОСУДАРСТВЕННОЙ РЕГИСТРАЦИИ,
КАДАСТРА И КАРТОГРАФИИ

ФИЛИАЛ ФЕДЕРАЛЬНОГО
ГОСУДАРСТВЕННОГО БЮДЖЕТНОГО
УЧРЕЖДЕНИЯ "ФЕДЕРАЛЬНАЯ
КАДАСТРОВАЯ ПАЛАТА ФЕДЕРАЛЬНОЙ
СЛУЖБЫ ГОСУДАРСТВЕННОЙ
РЕГИСТРАЦИИ, КАДАСТРА И
КАРТОГРАФИИ" ПО ПЕРМСКОМУ КРАЮ

Департамент градостроительства и
архитектуры администрации города Перми
не указан

**УВЕДОМЛЕНИЕ ОБ ОТСУТСТВИИ В ЕДИНОМ ГОСУДАРСТВЕННОМ РЕЕСТРЕ
ПРАВ НА НЕДВИЖИМОЕ ИМУЩЕСТВО И СДЕЛОК С НИМ ЗАПРАШИВАЕМЫХ
СВЕДЕНИЙ**

Дата 22.03.2017

№ 59/001/150/2017-49358

На основании запроса от 21.03.2017 г., поступившего на рассмотрение 21.03.2017 г., в соответствии с пунктом 2 статьи 7 Федерального закона от 21 июля 1997 г. №122-ФЗ "О государственной регистрации прав на недвижимое имущество и сделок с ним" уведомляем, что в Едином государственном реестре прав на недвижимое имущество и сделок с ним отсутствует запрошенная вами информация.

1. Вид запрошенной информации:	о зарегистрированных правах на объект недвижимого имущества
2. Объект недвижимого имущества:	вид объекта: земельный участок, кадастровый номер 59:01:1717115:1607, адрес: Пермский край, г.Пермь, южнее здания по ул.Гальперина, 10а
3. Правовые притязания:	отсутствуют
4. Заявленные в судебном порядке права требования, аресты (запрещения):	данные отсутствуют

Уведомление содержит информацию, представленную
Управлением Росреестра по Пермскому краю
по состоянию на 21.03.2017 г.

Учреждение юстиции по государственной регистрации прав на недвижимое имущество и сделок с ним на территории по Пермскому краю, правопреемником которого является Управление Росреестра по Пермскому краю, приступило к проведению государственной регистрации прав на недвижимое имущество и сделок с ним 01.12.1998.

Сведения, содержащиеся в настоящем документе, являются актуальными (действительными) на дату получения запроса органом, осуществляющим государственную регистрацию прав.

Для получения дополнительной информации вы можете обратиться в органы (организации), которые в том числе в соответствии с пунктом 2 статьи 32 Федерального закона от 21 июля 1997 г. №122-ФЗ "О государственной регистрации прав на недвижимое имущество и сделок с ним" осуществляли регистрацию прав на объекты недвижимости, расположенные на указанной территории, до начала работы названного учреждения.

ИНЖЕНЕР II КАТЕГОРИИ ОТДЕЛА
ПОДГОТОВКИ СВЕДЕНИЙ №2

(должность уполномоченного должностного лица органа,
осуществляющего государственную регистрацию прав)

(подпись, М.П.)

Климова Е. А.

(фамилия, инициаль)

Получение заявителем выписки из ЕГРП для последующего предоставления в органы государственной власти, органы местного самоуправления и органы государственных внебюджетных фондов в целях получения государственных и муниципальных услуг не требуется. Данную информацию

ФЕДЕРАЛЬНАЯ СЛУЖБА
ГОСУДАРСТВЕННОЙ РЕГИСТРАЦИИ,
КАДАСТРА И КАРТОГРАФИИ

ФИЛИАЛ ФЕДЕРАЛЬНОГО
ГОСУДАРСТВЕННОГО БЮДЖЕТНОГО
УЧРЕЖДЕНИЯ "ФЕДЕРАЛЬНАЯ
КАДАСТРОВАЯ ПАЛАТА ФЕДЕРАЛЬНОЙ
СЛУЖБЫ ГОСУДАРСТВЕННОЙ
РЕГИСТРАЦИИ, КАДАСТРА И
КАРТОГРАФИИ" ПО ПЕРМСКОМУ КРАЮ

Департамент градостроительства и
архитектуры администрации города Перми

не указан

**УВЕДОМЛЕНИЕ ОБ ОТСУТСТВИИ В ЕДИНОМ ГОСУДАРСТВЕННОМ РЕЕСТРЕ
ПРАВ НА НЕДВИЖИМОЕ ИМУЩЕСТВО И СДЕЛОК С НИМ ЗАПРАШИВАЕМЫХ
СВЕДЕНИЙ**

Дата 22.03.2017

№ 59/001/150/2017-49363

На основании запроса от 21.03.2017 г., поступившего на рассмотрение 21.03.2017 г., в соответствии с пунктом 2 статьи 7 Федерального закона от 21 июля 1997 г. №122-ФЗ "О государственной регистрации прав на недвижимое имущество и сделок с ним" уведомляем, что в Едином государственном реестре прав на недвижимое имущество и сделок с ним отсутствует запрошенная вами информация.

1.	Вид запрошенной информации:	о зарегистрированных правах на объект недвижимого имущества
2.	Объект недвижимого имущества:	вид объекта: жилой дом, адрес: Пермский край, г.Пермь, южнее здания по ул.Гальперина, 10а
3.	Правопритязания:	отсутствуют
4.	Заявленные в судебном порядке права требования, аресты (запрещения):	данные отсутствуют

Уведомление содержит информацию, представленную
Управлением Росреестра по Пермскому краю
по состоянию на 21.03.2017 г.

Учреждение юстиции по государственной регистрации прав на недвижимое имущество и сделок с ним на территории по Пермскому краю, правопреемником которого является Управление Росреестра по Пермскому краю, приступило к проведению государственной регистрации прав на недвижимое имущество и сделок с ним 01.12.1998.

Сведения, содержащиеся в настоящем документе, являются актуальными (действительными) на дату получения запроса органом, осуществляющим государственную регистрацию прав.

Для получения дополнительной информации вы можете обратиться в органы (организации), которые в том числе в соответствии с пунктом 2 статьи 32 Федерального закона от 21 июля 1997 г. №122-ФЗ "О государственной регистрации прав на недвижимое имущество и сделок с ним" осуществляли регистрацию прав на объекты недвижимости, расположенные на указанной территории, до начала работы названного учреждения.

ИНЖЕНЕР II КАТЕГОРИИ ОТДЕЛА
ПОДГОТОВКИ СВЕДЕНИЙ №2

(должность уполномоченного должностного лица органа,
осуществляющего государственную регистрацию прав)

(подпись, М.П.)

Климова Е. А.

(фамилия, инициалы)

Получение заявителем выписки из ЕГРП для последующего предоставления в органы государственной власти, органы местного самоуправления и органы государственных внебюджетных фондов в целях получения государственных и муниципальных услуг **не требуется**. Данную информацию указанные органы **обязаны** запрашивать у Росреестра **самостоятельно**. (Федеральный закон от 27.07.2010 №210-ФЗ "Об организации

ФЕДЕРАЛЬНАЯ СЛУЖБА
ГОСУДАРСТВЕННОЙ РЕГИСТРАЦИИ,
КАДАСТРА И КАРТОГРАФИИ

ФИЛИАЛ ФЕДЕРАЛЬНОГО
ГОСУДАРСТВЕННОГО БЮДЖЕТНОГО
УЧРЕЖДЕНИЯ "ФЕДЕРАЛЬНАЯ
КАДАСТРОВАЯ ПАЛАТА ФЕДЕРАЛЬНОЙ
СЛУЖБЫ ГОСУДАРСТВЕННОЙ
РЕГИСТРАЦИИ, КАДАСТРА И
КАРТОГРАФИИ" ПО ПЕРМСКОМУ КРАЮ

Департамент градостроительства и
архитектуры администрации города Перми

не указан

**УВЕДОМЛЕНИЕ ОБ ОТСУТСТВИИ В ЕДИНОМ ГОСУДАРСТВЕННОМ РЕЕСТРЕ
ПРАВ НА НЕДВИЖИМОЕ ИМУЩЕСТВО И СДЕЛОК С НИМ ЗАПРАШИВАЕМЫХ
СВЕДЕНИЙ**

Дата 22.03.2017

№ 59/001/150/2017-49370

На основании запроса от 21.03.2017 г., поступившего на рассмотрение 21.03.2017 г., в соответствии с пунктом 2 статьи 7 Федерального закона от 21 июля 1997 г. №122-ФЗ "О государственной регистрации прав на недвижимое имущество и сделок с ним" уведомляем, что в Едином государственном реестре прав на недвижимое имущество и сделок с ним отсутствует запрошенная вами информация.

1.	Вид запрошенной информации:	о зарегистрированных правах на объект недвижимого имущества
2.	Объект недвижимого имущества:	вид объекта: сооружение, адрес: Пермский край, г.Пермь, южнее здания по ул.Гальперина, 10а
3.	Правопритязания:	отсутствуют
4.	Заявленные в судебном порядке права требования, аресты (запрещения):	данные отсутствуют

Уведомление содержит информацию, представленную
Управлением Росреестра по Пермскому краю
по состоянию на 21.03.2017 г.

Учреждение юстиции по государственной регистрации прав на недвижимое имущество и сделок с ним на территории по Пермскому краю, правопреемником которого является Управление Росреестра по Пермскому краю, приступило к проведению государственной регистрации прав на недвижимое имущество и сделок с ним 01.12.1998.

Сведения, содержащиеся в настоящем документе, являются актуальными (действительными) на дату получения запроса органом, осуществляющим государственную регистрацию прав.

Для получения дополнительной информации вы можете обратиться в органы (организации), которые в том числе в соответствии с пунктом 2 статьи 32 Федерального закона от 21 июля 1997 г. №122-ФЗ "О государственной регистрации прав на недвижимое имущество и сделок с ним" осуществляли регистрацию прав на объекты недвижимости, расположенные на указанной территории, до начала работы названного учреждения.

ИНЖЕНЕР II КАТЕГОРИИ ОТДЕЛА
ПОДГОТОВКИ СВЕДЕНИЙ №2

(должность уполномоченного должностного лица органа,
осуществляющего государственную регистрацию прав)

(подпись, М.П.)

Климова Е. А.

(фамилия, инициалы)

Получение заявителем выписки из ЕГРП для последующего предоставления в органы государственной власти, органы местного самоуправления и органы государственных внебюджетных фондов в целях получения государственных и муниципальных услуг **не требуется**. Данную информацию указанные органы **обязаны** запрашивать у Росреестра **самостоятельно**. (Федеральный закон от 27.07.2010 №210-ФЗ "Об организации

ФЕДЕРАЛЬНАЯ СЛУЖБА
ГОСУДАРСТВЕННОЙ РЕГИСТРАЦИИ,
КАДАСТРА И КАРТОГРАФИИ

ФИЛИАЛ ФЕДЕРАЛЬНОГО
ГОСУДАРСТВЕННОГО БЮДЖЕТНОГО
УЧРЕЖДЕНИЯ "ФЕДЕРАЛЬНАЯ
КАДАСТРОВАЯ ПАЛАТА ФЕДЕРАЛЬНОЙ
СЛУЖБЫ ГОСУДАРСТВЕННОЙ
РЕГИСТРАЦИИ, КАДАСТРА И
КАРТОГРАФИИ" ПО ПЕРМСКОМУ КРАЮ

Департамент градостроительства и
архитектуры администрации города Перми

не указан

**УВЕДОМЛЕНИЕ ОБ ОТСУТСТВИИ В ЕДИНОМ ГОСУДАРСТВЕННОМ РЕЕСТРЕ
ПРАВ НА НЕДВИЖИМОЕ ИМУЩЕСТВО И СДЕЛОК С НИМ ЗАПРАШИВАЕМЫХ
СВЕДЕНИЙ**

Дата 22.03.2017

№ 59/001/150/2017-49361

На основании запроса от 21.03.2017 г., поступившего на рассмотрение 21.03.2017 г., в соответствии с пунктом 2 статьи 7 Федерального закона от 21 июля 1997 г. №122-ФЗ "О государственной регистрации прав на недвижимое имущество и сделок с ним" уведомляем, что в Едином государственном реестре прав на недвижимое имущество и сделок с ним отсутствует запрошенная вами информация.

1. Вид запрошенной информации:	о зарегистрированных правах на объект недвижимого имущества
2. Объект недвижимого имущества:	вид объекта: объект незавершенного строительства, адрес: Пермский край, г.Пермь, южнее здания по ул.Гальперина, 10а
3. Правовые притязания:	отсутствуют
4. Заявленные в судебном порядке права требования, аресты (запрещения):	данные отсутствуют

Уведомление содержит информацию, представленную Управлением Росреестра по Пермскому краю по состоянию на 21.03.2017 г.

Учреждение юстиции по государственной регистрации прав на недвижимое имущество и сделок с ним на территории по Пермскому краю, правопреемником которого является Управление Росреестра по Пермскому краю, приступило к проведению государственной регистрации прав на недвижимое имущество и сделок с ним 01.12.1998.

Сведения, содержащиеся в настоящем документе, являются актуальными (действительными) на дату получения запроса органом, осуществляющим государственную регистрацию прав.

Для получения дополнительной информации вы можете обратиться в органы (организации), которые в том числе в соответствии с пунктом 2 статьи 32 Федерального закона от 21 июля 1997 г. №122-ФЗ "О государственной регистрации прав на недвижимое имущество и сделок с ним" осуществляли регистрацию прав на объекты недвижимости, расположенные на указанной территории, до начала работы названного учреждения.

ИНЖЕНЕР II КАТЕГОРИИ ОТДЕЛА
ПОДГОТОВКИ СВЕДЕНИЙ №2

(должность уполномоченного должностного лица органа, осуществляющего государственную регистрацию прав)

(подпись, М.П.)

Климова Е. А.

(фамилия, инициалы)

Получение заявителем выписки из ЕГРП для последующего предоставления в органы государственной власти, органы местного самоуправления и органы государственных внебюджетных фондов в целях получения государственных и муниципальных услуг **не требуется**. Данную информацию

ФЕДЕРАЛЬНАЯ СЛУЖБА
ГОСУДАРСТВЕННОЙ РЕГИСТРАЦИИ,
КАДАСТРА И КАРТОГРАФИИ

ФИЛИАЛ ФЕДЕРАЛЬНОГО
ГОСУДАРСТВЕННОГО БЮДЖЕТНОГО
УЧРЕЖДЕНИЯ "ФЕДЕРАЛЬНАЯ
КАДАСТРОВАЯ ПАЛАТА ФЕДЕРАЛЬНОЙ
СЛУЖБЫ ГОСУДАРСТВЕННОЙ
РЕГИСТРАЦИИ, КАДАСТРА И
КАРТОГРАФИИ" ПО ПЕРМСКОМУ КРАЮ

Департамент градостроительства и
архитектуры администрации города Перми

не указан

**УВЕДОМЛЕНИЕ ОБ ОТСУТСТВИИ В ЕДИНОМ ГОСУДАРСТВЕННОМ РЕЕСТРЕ
ПРАВ НА НЕДВИЖИМОЕ ИМУЩЕСТВО И СДЕЛОК С НИМ ЗАПРАШИВАЕМЫХ
СВЕДЕНИЙ**

Дата 22.03.2017

№ 59/001/150/2017-49366

На основании запроса от 21.03.2017 г., поступившего на рассмотрение 21.03.2017 г., в соответствии с пунктом 2 статьи 7 Федерального закона от 21 июля 1997 г. №122-ФЗ "О государственной регистрации прав на недвижимое имущество и сделок с ним" уведомляем, что в Едином государственном реестре прав на недвижимое имущество и сделок с ним отсутствует запрошенная вами информация.

1. Вид запрошенной информации:	о зарегистрированных правах на объект недвижимого имущества
2. Объект недвижимого имущества:	вид объекта: нежилое здание, адрес: Пермский край, г.Пермь, южнее здания по ул.Гальперина, 10а
3. Правопритязания:	отсутствуют
4. Заявленные в судебном порядке права требования, аресты (запрещения):	данные отсутствуют

Уведомление содержит информацию, представленную
Управлением Росреестра по Пермскому краю
по состоянию на 21.03.2017 г.

Учреждение юстиции по государственной регистрации прав на недвижимое имущество и сделок с ним на территории по Пермскому краю, правопреемником которого является Управление Росреестра по Пермскому краю, приступило к проведению государственной регистрации прав на недвижимое имущество и сделок с ним 01.12.1998.

Сведения, содержащиеся в настоящем документе, являются актуальными (действительными) на дату получения запроса органом, осуществляющим государственную регистрацию прав.

Для получения дополнительной информации вы можете обратиться в органы (организации), которые в том числе в соответствии с пунктом 2 статьи 32 Федерального закона от 21 июля 1997 г. №122-ФЗ "О государственной регистрации прав на недвижимое имущество и сделок с ним" осуществляли регистрацию прав на объекты недвижимости, расположенные на указанной территории, до начала работы названного учреждения.

ИНЖЕНЕР II КАТЕГОРИИ ОТДЕЛА
ПОДГОТОВКИ СВЕДЕНИЙ №2

(должность уполномоченного должностного лица органа,
осуществляющего государственную регистрацию прав)

(подпись, М.П.)

Климова Е. А.

(фамилия, инициалы)

Получение заявителем выписки из ЕГРП для последующего предоставления в органы государственной власти, органы местного самоуправления и органы государственных внебюджетных фондов в целях получения государственных и муниципальных услуг **не требуется**. Данную информацию указанные органы **обязаны** запрашивать у Росреестра **самостоятельно**. (Федеральный закон от 27.07.2010 №210-ФЗ "Об организации

АКТ (СПРАВКА)
обследования территории района города Перми по выявлению
объектов капитального строительства, строящихся
(реконструируемых) на предоставленных земельных участках
без разрешения на строительство (реконструкцию) либо
не в соответствии с выданным разрешением на строительство
(реконструкцию)

от "28" декабря 2016 г.

0/Н

администрация Кировского района г. Перми
(место составления)

В порядке обследования территории района города Перми по выявлению объектов капитального строительства, строящихся (реконструируемых) на предоставленных земельных участках, без разрешения на строительство (реконструкцию) либо не в соответствии с выданным разрешением на строительство (реконструкцию), в присутствии:

1. главный специалист сектора градостроительства, земельных и имущественных отношений администрации Кировского района г. Перми А.В.Римаренко
(должность, Ф.И.О.)

Проведено обследование территории
Земельного участка КН 59:01:1717115:1607 ул. Гальперина, 10а
(расположение земельного участка (объекта капитального строительства),
кадастровый номер (при наличии), примерная площадь, вид разрешенного
использования земельного участка (объекта капитального строительства),
данные о землепользователе, собственнике объекта капитального
строительства)

Цель обследования территории: соблюдение выполнения предписания,
требования, письменного (устного) обращения физического или юридического
лица

Обращение функционального органа администрации города Перми

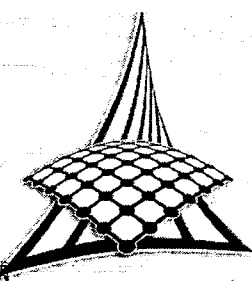
При обследовании земельного участка с кадастровым номером 59:01:1717115:1607 ул. Гальперина, 10а, установлено, что объекты капитального строительства, нестационарные объекты (будки охраны, ограждения, киоски, строительные материалы и т.п.) отсутствуют. Автостоянка открытого типа на участке отсутствует, коммерческая деятельность не ведется. На части земельного участка периодически осуществляется стоянка автотранспорта.

(описание обследования, статьи нормативных правовых актов, требования которых нарушены)



Р.И.
(подпись)

(подпись)



ООО «Новая городская инфраструктура Прикамья»
614065 г. Пермь, ул. Архитектора Связьева, 35
почтовый адрес: 614002 г. Пермь, ул. Чернышевского, 28
тел.(342) 210-06-00 тел/факс (342) 201-71-44
ОКПО 14676592, ИНН 5902817382, КПП 590150001
E-mail: info@novogor.perm.ru

22 ОКТ 2015

№ 110-20574

На СЭД-22-01-23-1566 от 28.09.2015

Заместителю начальника
департамента градостроительства и
архитектуры
администрации г. Перми

О.В.Немировой

614000, г. Пермь,
ул. Сибирская, 15

« о предоставлении информации»

Уважаемая Ольга Викторовна!

На Ваш запрос о предоставлении информации о наличии сетей водоснабжения и водоотведения, с целью формирования земельных участков по указанным адресам сообщаем следующее.

1. На земельном участке по ул. Транспортной, 11 расположены 3 трубопровода сети канализации, построенные ОАО «ПЗСП». Указанные сети не переданы в обслуживание ООО «НОВОГОР-Прикамье», информация о сетях отсутствует.
2. На земельном участке восточнее здания по ул. Рабочая 9а расположен канализационный коллектор $D=400\text{мм}$, переданный в обслуживание ООО «НОВОГОР-Прикамье».
3. Информация о сетях на земельном участке по ул. Промышленной, 103 отсутствует, так как участок расположен в промышленной зоне, не входящей в зону обслуживания ООО «НОВОГОР-Прикамье».
4. Информация о сетях на земельном участке по ул Ерофеевских, 8 отсутствует (частное домовладение).
5. На земельном участке по ул. Степана Разина (уч.№13, №14) расположены 3 трубопровода водоснабжения $D=400\text{мм}$., $D=450\text{мм}$., $D=200\text{мм}$. и 2 напорных коллектора $D=1000\text{ мм}$. Указанные сети переданы в обслуживание ООО «НОВОГОР-Прикамье».
6. На земельном участке по ул. Луганской, 10-12, согласно приложенной схеме, сети отсутствуют.
7. На земельном участке по ул. Васнецова, согласно приложенной схеме, сети отсутствуют.
8. Информация о сетях на земельном участке по ул. Гальперина (южнее №10а, уч.1, уч.2) отсутствует, так как участок расположен в промышленной зоне.

Приложение: схемы на бл.

Технический директор

А.А.Политов

Инженер ПУ ГУИК
В.М.Дмитриева тел. 2100-600 доб. 2489



ОТКРЫТОЕ АКЦИОНЕРНОЕ ОБЩЕСТВО
МЕЖРЕГИОНАЛЬНАЯ РАСПРЕДЕЛИТЕЛЬНАЯ
СЕТЕВАЯ КОМПАНИЯ УРАЛА
ФИЛИАЛ «ПЕРМЭНЕРГО»

ПРОИЗВОДСТВЕННОЕ ОТДЕЛЕНИЕ
ПЕРМСКИЕ ГОРОДСКИЕ
ЭЛЕКТРИЧЕСКИЕ СЕТИ

614016, Г. ПЕРМЬ, УЛ. КАМЧАТОВСКАЯ, 26
ТЕЛ. (342) 233-02-46, ФАКС: (342) 233-27-07

E-MAIL: SECR@PERES.PERMENERGO.RU

22.10.2015 № ПДЭЭС/01-17/2234
НА ИМ _____ ОТ _____

Заместителю начальника
Департамента градостроительства и
архитектуры
О.В. Немировой

О предоставлении информации

Уважаемая Ольга Викторовна!

В ответ на Ваше обращение от 28.09.2015г № СЭД-22-01-23-1564 о предоставлении информации о наличии (отсутствии) сетей электроснабжения на земельных участках, согласно приложенным схемам, сообщаем следующее.

В границах земельного участка по ул. Промышленной,103, сетей принадлежащих ПО ПГЭС нет.

В границы земельных участков по ул. Гальперина (южнее № 10а, уч. № 1, 2) сетей ПО ПГЭС нет, но возможно участки попадают в охранную зону ПС 110/35/6 кВ "Химград" (масштаб не позволяет дать однозначный ответ).

В границы участка по ул. Васнецова попадает КЛ-0,4 кВ (ф. Автостоянка) от ТП-4490 к зданию по ул. Васнецова, ба.

В границах земельного участка по ул. Рабочей (восточнее д.№ 9а) сетей ПО ПГЭС нет, но вдоль границы данного участка проходят и идут на сближение 2 КЛ-6 кВ (к РП-27 от ПС Южная и ПС Гудкова - тр. 7, 8). Возможно, участок попадает в охранную зону существующих КЛ (масштаб не позволяет дать однозначный ответ).

В границы земельных участков по ул. Степана Разина (уч. №13, №14) попадают КЛ-6 кВ: ТП-2249 – ТП-2098 (РП-64, Парус-2), ТП-2034 – ТП-2020 (РП-64, Цирк), ТП-0160 – ТП-2097(РП-7, Планетарий), ТП-0160 – ТП-2098(РП-7, Планетарий), ТП-2034 – ТП-2098(РП-7, Планетарий), РП-7 – ТП-0160(С. Разина).

В границах земельного участка по ул. Транспортной, 11, сетей принадлежащих ПО ПГЭС нет.

В границах земельного участка по ул. Луганской, 10-12, сетей принадлежащих ПО ПГЭС нет.

В границы участка по ул. Ерофеевских,8 попадает ВЛ-0,4 кВ от ТП-2319.

Директор

Э.И. Илларионов

Мокин Д.В.
243-44-12



СЕРТИФИЦИРОВАНО
РУССКИМ РЕГИСТРОМ



ОАО «ГАЗПРОМ ГАЗОРАСПРЕДЕЛЕНИЕ»

**АКЦИОНЕРНОЕ ОБЩЕСТВО
«ГАЗПРОМ ГАЗОРАСПРЕДЕЛЕНИЕ ПЕРМЬ»**

(АО «Газпром газораспределение Пермь»)

ПЕРМСКИЙ ФИЛИАЛ

Ул. Уральская, д.104, г. Пермь,
Российская Федерация, 614107
Тел.: (342) 281- 95- 08, факс: (342) 282-52-76
E-mail: upr@pf.ugaz.ru, www.ugaz.ru
ИНН 5902183841, КПП 590602001

14.10.2015 № 01-9/3625
на № 6000 от 05.10.2015

*Администрация города Перми
Департамент
градостроительства и
архитектуры*

*Заместителю начальника
департамента
О.В.Немировой*

*614000, г. Пермь,
ул. Ленина, д.15*

*Тел./факс: 8(342)212-72-57;
212-68-28*

О предоставлении информации

Уважаемая Ольга Викторовна!

На Ваш запрос вх.6000 от 05.10.2015г. сообщаем следующую информацию:

В границах указанных в письме № СЭД-22-01-23-1567 от 28.09.2015 г., а именно по территориям, согласно приложенным схемам нет газораспределительных сетей по следующим адресам:

- по ул. Транспортной, 11;
- по ул. Рабочей (восточнее №9а);
- по ул. Васнецова;
- по ул. Гальперина, уч.№1 (южнее ул. Гальперина, 10а);
- по ул. Гальперина, уч.№2 (южнее ул. Гальперина, 10а).

Так же сообщаем Вам, что по территории по ул. Промышленная, д. 103 (согласно приложенной схеме) расположены подземные и надземные газопроводы высокого давления I категории. Диаметр газопроводов колеблется от Ду-89мм до Ду-530мм. Газопроводы стальные, имеют электрохимическую защиту. Охранная зона для данных газопроводов составляет 10 метров в каждую сторону.

По территории по ул. Ерофеевских, д. 8 (согласно приложенной схеме) расположены подземные газопроводы низкого давления. Диаметр газопроводов Ду-63мм. Газопроводы полиэтиленовые. Охранная зона для данных газопроводов составляет 2 метра в каждую сторону.

По территории по ул. Степана Разина (уч.№13, уч.№14) (согласно приложенной схеме) расположены подземные газопроводы низкого давления. Диаметр газопроводов колеблется от Ду-159мм до Ду-168мм. Газопроводы стальные, имеют электрохимическую защиту. Охранная зона для данных газопроводов составляет 2 метра в каждую сторону.

По территории по ул. Луганская (согласно приложенной схеме) расположен подземный газопровод низкого давления (Ду-57мм). Газопровод стальной, имеет электрохимическую защиту. Охранная зона для данного газопровода составляет 2 метра в каждую сторону.

Главный инженер

А.А.Иченко

Исп. Копытова М.В.
Тел. 282-52-62

ул. Сибирская, 67, г. Пермь, Россия, 614039
тел. +7 (342) 243-7859, факс +7 (342) 243-6951
www.tplusgroup.ru; e-mail: psk2@ies-holding.com

Заместителю начальника департамента
градостроительства и архитектуры
Администрации города Перми

О.В. Немировой

ул. Сибирская, 15, г. Пермь, 614000

19.10.2015 № 51019-42-03-28

на № СЭД-22-01-23-1565 от 28.09.2015

О предоставлении информации

Уважаемая Ольга Викторовна!

В ответ на Ваш запрос о предоставлении информации о наличии сетей теплоснабжения, расположенных на территориях, согласно приложению СЭД-22-01-23-1565 сообщаем:

На территории по **ул. Транспортной, 11** предприятие ПАО «Т Плюс» и ООО «Пермская сетевая компания» не располагает объектами теплосетевого хозяйства.

На территории по **ул. Рабочей (восточнее №9)** предприятие ПАО «Т Плюс» и ООО «Пермская сетевая компания» не располагает объектами теплосетевого хозяйства.

На территории по **ул. Промышленной, 103** предприятие ПАО «Т Плюс» и ООО «Пермская сетевая компания» не располагает объектами теплосетевого хозяйства.

На территории по **ул. Ерофеевских, 8** предприятие ПАО «Т Плюс» и ООО «Пермская сетевая компания» не располагает объектами теплосетевого хозяйства.

На территории по **ул. Степана Разина (уч. №13, №14)** присутствует магистральная тепловая сеть от К-16-0-23 до К-16-0-35 диаметром 2Ду300 мм, подземного исполнения в непроходном канале, находящаяся в зоне эксплуатационной ответственности ПАО «Т Плюс» (см. приложение). Согласно постановления №61 от 16.01.1995 года об утверждении «Правил охраны тепловых сетей» г. Перми, запрещается устраивать спортивные и игровые площадки в пределах охранной зоны тепловых сетей.

На территории по **ул. Луганская** предприятие ПАО «Т Плюс» и ООО «Пермская сетевая компания» не располагает объектами теплосетевого хозяйства.

На территории по **ул. Васнецова** предприятие ПАО «Т Плюс» и ООО «Пермская сетевая компания» не располагает объектами теплосетевого хозяйства.

На территории по **ул. Гальперина, уч. №1 (южнее гальперина, 10а)** предприятие ПАО «Т Плюс» и ООО «Пермская сетевая компания» не располагает объектами теплосетевого хозяйства.

На территории по **ул. Гальперина, уч. №2 (южнее гальперина, 10а)** предприятие ПАО «Т Плюс» и ООО «Пермская сетевая компания» не располагает объектами теплосетевого хозяйства.

Информация по сторонним тепловым сетям отсутствует.

Приложение: Ситуационный план на 1 л. в 1 экз.

С уважением,
Технический директор - главный инженер

К.Ю. Морсковатых

