



**АДМИНИСТРАЦИЯ ГОРОДА ПЕРМИ
ДЕПАРТАМЕНТ
ЗЕМЕЛЬНЫХ ОТНОШЕНИЙ**

Ул. Сибирская, 15, г. Пермь, 614000

Тел. (342) 212-46-78, факс 212-41-51

E-mail: dzo@gorodperm.ru

<http://www.gorodperm.ru>

ОКПО 98056446, ОГРН 1065902057594

ИНН 5902293379, КПП 590201001

Начальнику департамента
имущественных отношений
администрации города Перми
А.А.Хаткевичу

28.02.2017 № СЭД-059-21-01-08-550

На № _____ от _____

Передача документации для
проведения торгов

Уважаемый Александр Александрович!

В соответствии с п.4.1.6. Регламента взаимодействия функциональных органов администрации города Перми при проведении аукционов по продаже земельных участков, находящихся в муниципальной собственности города Перми, и участков, государственная собственность на которые не разграничена, либо аукционов на право заключения договоров аренды земельных участков, находящихся в муниципальной собственности города Перми, и участков, государственная собственность на которые не разграничена, утвержденного постановлением администрации города Перми от 20.11.2015 № 964, направляем Вам документацию для проведения торгов по земельному участку согласно распоряжению начальника департамента земельных отношений от 22.02.2017 № 335.

Приложение: 1. Пакет документации с описью передаваемых материалов.
2. Информация по земельному участку на 1 л. в 1 экз.

С уважением,
Начальник департамента

Е.А.Товмсян



АДМИНИСТРАЦИЯ ГОРОДА ПЕРМИ
РАСПОРЯЖЕНИЕ
НАЧАЛЬНИКА ДЕПАРТАМЕНТА ЗЕМЕЛЬНЫХ ОТНОШЕНИЙ

22.02.2017

№ 335

**О проведении аукциона
на право заключения
договора аренды
земельного участка
в Орджоникидзевском районе
города Перми**

На основании статьи 39.11 Земельного кодекса Российской Федерации, Положения о департаменте земельных отношений администрации города Перми, утвержденного решением Пермской городской Думы от 24 февраля 2015 г. № 39, постановления администрации города Перми от 20 ноября 2015 г. № 964 «Об утверждении Регламента взаимодействия функциональных органов администрации города Перми при проведении аукционов по продаже земельных участков, находящихся в муниципальной собственности города Перми, и участков, государственная собственность на которые не разграничена, либо аукционов на право заключения договоров аренды земельных участков, находящихся в муниципальной собственности города Перми, и участков, государственная собственность на которые не разграничена»:

1. Провести аукцион на право заключения договора аренды земельного участка, государственная собственность на который не разграничена, с кадастровым номером 59:01:3210114:55 площадью 2047 кв.м, расположенного в мкр.Ширяиха,40 в Орджоникидзевском районе города Перми. Срок договора аренды 4 года 11 месяцев. Разрешенное использование земельного участка – озеленение.

2. Настоящее распоряжение вступает в силу со дня подписания.
3. Контроль за исполнением распоряжения оставляю за собой.

Е.А. Товмасын

филиал федерального государственного бюджетного учреждения "Федеральная кадастровая палата Федеральной службы государственной регистрации, кадастра и картографии" по Пермскому краю

(полное наименование органа кадастрового учета)

КВ.1

КАДАСТРОВАЯ ВЫПИСКА О ЗЕМЕЛЬНОМ УЧАСТКЕ

"14" февраля 2017г. № 5900/201/17-111036

1	Кадастровый номер:	59:01:3210114:55	2	Лист №	1	3	Всего листов:	5
4	Номер кадастрового квартала:	59:01:3210114						
5	Предыдущие номера:	—	6	Дата внесения номера в государственный кадастр недвижимости:	23.11.2016			
7	—							
8	Кадастровые номера объектов капитального строительства: —							
9	Адрес (описание местоположения): Пермский край, г. Пермь, мкр.Ширяиха, 38 (юго-западнее)							
10	Категория земель: Земли населённых пунктов							
11	Разрешенное использование: Озеленение							
12	Площадь: 2047 +/- 7кв. м							
13	Кадастровая стоимость: —							
14	Система координат: МСК-59, зона 2							
15	Сведения о правах: Сведения о регистрации прав отсутствуют							
16	Особые отметки: —							
17	Характер сведений государственного кадастра недвижимости (статус записи о земельном участке): Сведения об объекте недвижимости имеют статус временные. Дата истечения срока действия временного характера - 24.11.2021							
Дополнительные сведения:								
18	18.1	Сведения о природных объектах, расположенных в пределах земельного участка: —						
	18.2	Кадастровые номера участков, образованных из земельного участка: —						
19	Сведения о кадастровых инженерах: Шараева Дарья Леонидовна №59-13-708, 18.11.2016							

Ведущий инженер

(наименование должности)

М.П.

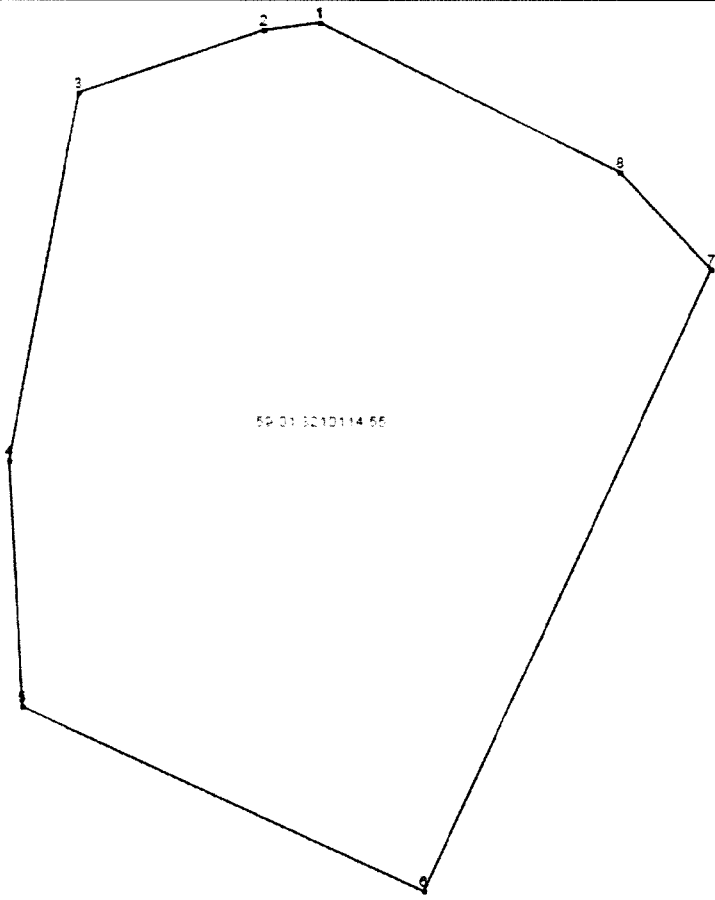
(подпись)

Е.Н. Бомбела

(инициалы, фамилия)

КАДАСТРОВАЯ ВЫПИСКА О ЗЕМЕЛЬНОМ УЧАСТКЕ

"14" февраля 2017г. № 5900/201/17-111036

1	Кадастровый номер: 59:01:3210114:55	2	Лист № 2	3	Всего листов: 5
4	План (чертеж, схема) земельного участка:				
					
5	Масштаб: _____				

Ведущий инженер
(подпись)

М.П.

(подпись)

Е.Н. Бомбела
(подпись, фамилия)

КАДАСТРОВАЯ ВЫПИСКА О ЗЕМЕЛЬНОМ УЧАСТКЕ

"14" февраля 2017г. № 5900/201/17-111036

1	Кадастровый номер:	59:01:3210114:55	2	Лист № 3	3	Всего листов: 5
Сведения о частях земельного участка и обременениях:						
	Номер п/п	Учетный номер части	Площадь (м ²)	Характеристика части		
	1	2	3	4		
4	1	—	весь	. Зона с особыми условиями использования - Приаэродромная территория аэродрома аэропорта Большое Савино, Зона с особыми условиями использования - Приаэродромная территория аэродрома аэропорта Большое Савино, зона с особыми условиями использования территорий, 59.32.2.857, Постановление "Об утверждении Федеральных правил использования воздушного пространства Российской Федерации" № 138 от 11.03.2010		

Ведущий инженер

(наименование должности)

М.П.

(подпись)

Е.Н. Бомбела

(инициалы, фамилия)

КАДАСТРОВАЯ ВЫПИСКА О ЗЕМЕЛЬНОМ УЧАСТКЕ

"14" февраля 2017г. № 5900/201/17-111036

1	Кадастровый номер: 59:01:3210114:55				2	Лист № 4	3	Всего листов: 5
Описание местоположения границ земельного участка:								
4	Номер п/п	Номер точки	Номер точки	Дирекционный угол	Горизонтальное проложение (м)	Описание закрепления на местности	Кадастровые номера смежных участков	Особые отметки
	1	2	3	4	5	6	7	8
	1	1	8	116° 42'	23.46	-	—	—
	2	2	1	82° 27'	3.95	-	—	—
	3	3	2	71° 17'	13.77	-	—	—
	4	4	3	10° 55'	26.45	-	—	—
	5	5	4	356° 52'	17.38	-	—	—
	6	6	5	294° 43'	31.04	-	—	—
	7	7	6	204° 39'	48.25	-	—	—
8	8	7	137° 10'	9.34	-	—	—	

Всдуший инженер

(наименование должности)

М.П.

(подпись)

Е.Н. Бомбела

(инициалы, фамилия)

КАДАСТРОВАЯ ВЫПИСКА О ЗЕМЕЛЬНОМ УЧАСТКЕ

"14" февраля 2017г. № 5900/201/17-111036

1	Кадастровый номер:	59:01:3210114:55		2	Лист № 5	3	Всего листов: 5
Описание поворотных точек границ земельного участка							
4	Номер точки	Координаты		Описание закрепления на местности	Особые отметки (точность определения)		
		X	Y				
	1	2	3	4	5		
	1	525338.44	2236181.46	Закрепление отсутствует	0.10		
	2	525337.92	2236177.54	Закрепление отсутствует	0.10		
	3	525333.50	2236164.50	Закрепление отсутствует	0.10		
	4	525307.53	2236159.49	Закрепление отсутствует	0.10		
	5	525290.18	2236160.44	Закрепление отсутствует	0.10		
	6	525277.20	2236188.64	Закрепление отсутствует	0.10		
7	525321.05	2236208.77	Закрепление отсутствует	0.10			
8	525327.90	2236202.42	Закреплени отсутствует	0.10			

Ведущий инженер

(наименование должности)

М.П.

(подпись)

Е.Н. Бомбела

(инициалы, фамилия)

**УВЕДОМЛЕНИЕ ОБ ОТСУТСТВИИ В ЕДИНОМ ГОСУДАРСТВЕННОМ РЕЕСТРЕ
ПРАВ НА НЕДВИЖИМОЕ ИМУЩЕСТВО И СДЕЛОК С НИМ ЗАПРАШИВАЕМЫХ
СВЕДЕНИЙ**

Дата 16.02.2017

№ 59/001/150/2017-27715

На основании запроса от 14.02.2017 г., поступившего на рассмотрение 14.02.2017 г., в соответствии с пунктом 2 статьи 7 Федерального закона от 21 июля 1997 г. №122-ФЗ "О государственной регистрации прав на недвижимое имущество и сделок с ним" уведомляем, что в Едином государственном реестре прав на недвижимое имущество и сделок с ним отсутствует запрошенная вами информация.

1. Вид запрошенной информации:	о зарегистрированных правах на объект недвижимого имущества
2. Объект недвижимого имущества:	вид объекта: сооружение, адрес: г.Пермь, Орджоникидзевский район, мкр.Ширяиха, 40
3. Правопритязания:	отсутствуют
4. Заявленные в судебном порядке права требования, аресты (запрещения):	данные отсутствуют

Уведомление содержит информацию, представленную
Управлением Росреестра по Пермскому краю
по состоянию на 14.02.2017 г.

Учреждение юстиции по государственной регистрации прав на недвижимое имущество и сделок с ним на территории по Пермскому краю, правопреемником которого является Управление Росреестра по Пермскому краю, приступило к проведению государственной регистрации прав на недвижимое имущество и сделок с ним 01.12.1998.

Сведения, содержащиеся в настоящем документе, являются актуальными (действительными) на дату получения запроса органом, осуществляющим государственную регистрацию прав.

Для получения дополнительной информации вы можете обратиться в органы (организации), которые в том числе в соответствии с пунктом 2 статьи 32 Федерального закона от 21 июля 1997 г. №122-ФЗ "О государственной регистрации прав на недвижимое имущество и сделок с ним" осуществляли регистрацию прав на объекты недвижимости, расположенные на указанной территории, до начала работы названного учреждения.

ИНЖЕНЕР II КАТЕГОРИИ ОТ ДЕЛА
ПОДГОТОВКИ СВЕДЕНИЙ №2

(должность уполномоченного должностного лица органа,
осуществляющего государственную регистрацию прав)

(подпись, М.П.)

Серебрякова К. В.

(фамилия, инициалы)

Получение заявителем выписки из ЕГРП для последующего предоставления в органы государственной власти, органы местного самоуправления и органы государственных внебюджетных фондов в целях получения государственных и муниципальных услуг **не требуется**. Данную информацию указанные органы **обязаны** запрашивать у Росреестра **самостоятельно**. (Федеральный закон от 27.07.2010 №210-ФЗ "Об организации предоставления государственных и муниципальных услуг", ч.1, ст.7)

ФЕДЕРАЛЬНАЯ СЛУЖБА
ГОСУДАРСТВЕННОЙ РЕГИСТРАЦИИ,
КАДАСТРА И КАРТОГРАФИИ

ФИЛИАЛ ФЕДЕРАЛЬНОГО
ГОСУДАРСТВЕННОГО БЮДЖЕТНОГО
УЧРЕЖДЕНИЯ
"ФЕДЕРАЛЬНАЯ КАДАСТРОВАЯ ПАЛАТА
ФЕДЕРАЛЬНОЙ СЛУЖБЫ
ГОСУДАРСТВЕННОЙ РЕГИСТРАЦИИ,
КАДАСТРА И КАРТОГРАФИИ" ПО
ПЕРМСКОМУ КРАЮ

Департамент градостроительства и
архитектуры администрации города Перми

не указан

**УВЕДОМЛЕНИЕ ОБ ОТСУТСТВИИ В ЕДИНОМ ГОСУДАРСТВЕННОМ РЕЕСТРЕ
ПРАВ НА НЕДВИЖИМОЕ ИМУЩЕСТВО И СДЕЛОК С НИМ ЗАПРАШИВАЕМЫХ
СВЕДЕНИЙ**

Дата 15.02.2017

№ 59/001/150/2017-27706

На основании запроса от 14.02.2017 г., поступившего на рассмотрение 14.02.2017 г., в соответствии с пунктом 2 статьи 7 Федерального закона от 21 июля 1997 г. №122-ФЗ "О государственной регистрации прав на недвижимое имущество и сделок с ним" уведомляем, что в Едином государственном реестре прав на недвижимое имущество и сделок с ним отсутствует запрошенная вами информация.

1. Вид запрошенной информации:	о зарегистрированных правах на объект недвижимого имущества
2. Объект недвижимого имущества:	вид объекта: объект незавершенного строительства, адрес: Пермский край, г.Пермь, Орджоникидзевский район, мкр.Ширяиха, 40
3. Правопритязания:	отсутствуют
4. Заявленные в судебном порядке права требования, аресты (запрещения):	данные отсутствуют

Уведомление содержит информацию, представленную Управлением Росреестра по Пермскому краю по состоянию на 14.02.2017 г. Учреждение юстиции по государственной регистрации прав на недвижимое имущество и сделок с ним на территории по Пермскому краю, правопреемником которого является Управление Росреестра по Пермскому краю, приступило к проведению государственной регистрации прав на недвижимое имущество и сделок с ним 01.12.1998. Сведения, содержащиеся в настоящем документе, являются актуальными (действительными) на дату получения запроса органом, осуществляющим государственную регистрацию прав. Для получения дополнительной информации вы можете обратиться в органы (организации), которые в том числе в соответствии с пунктом 2 статьи 32 Федерального закона от 21 июля 1997 г. №122-ФЗ "О государственной регистрации прав на недвижимое имущество и сделок с ним" осуществляли регистрацию прав на объекты недвижимости, расположенные на указанной территории, до начала работы названного учреждения.

ИНЖЕНЕР ОТДЕЛА ПОДГОТОВКИ
СВЕДЕНИЙ №2

(должность уполномоченного должностного лица органа, осуществляющего государственную регистрацию прав)

(подпись, М.П.)

Канзипарова Р. З.

(фамилия, инициалы)

Получение заявителем выписки из ЕГРП для последующего предоставления в органы государственной власти, органы местного самоуправления и органы государственных внебюджетных фондов в целях получения государственных и муниципальных услуг **не требуется**. Данную информацию

ФЕДЕРАЛЬНАЯ СЛУЖБА
ГОСУДАРСТВЕННОЙ РЕГИСТРАЦИИ,
КАДАСТРА И КАРТОГРАФИИ
УПРАВЛЕНИЕ ФЕДЕРАЛЬНОЙ СЛУЖБЫ
ГОСУДАРСТВЕННОЙ РЕГИСТРАЦИИ,
КАДАСТРА И КАРТОГРАФИИ ПО
ПЕРМСКОМУ КРАЮ

Департамент градостроительства и
архитектуры администрации города Перми
не указан

**УВЕДОМЛЕНИЕ ОБ ОТСУТСТВИИ В ЕДИНОМ ГОСУДАРСТВЕННОМ РЕЕСТРЕ
ПРАВ НА НЕДВИЖИМОЕ ИМУЩЕСТВО И СДЕЛОК С НИМ ЗАПРАШИВАЕМЫХ
СВЕДЕНИЙ**

Дата 16.02.2017

№ 59/001/150/2017-27708

На основании запроса от 14.02.2017 г., поступившего на рассмотрение 14.02.2017 г., в соответствии с пунктом 2 статьи 7 Федерального закона от 21 июля 1997 г. №122-ФЗ "О государственной регистрации прав на недвижимое имущество и сделок с ним" уведомляем, что в Едином государственном реестре прав на недвижимое имущество и сделок с ним отсутствует запрошенная вами информация.

1. Вид запрошенной информации:	о зарегистрированных правах на объект недвижимого имущества
2. Объект недвижимого имущества:	вид объекта: нежилое здание, адрес: г.Пермь, Орджоникидзевский район, мкр.Ширяиха, 40
3. Правопритязания:	отсутствуют
4. Заявленные в судебном порядке права требования, аресты (запрещения):	данные отсутствуют

Уведомление содержит информацию, представленную
Управлением Росреестра по Пермскому краю
по состоянию на 14.02.2017 г.

Учреждение юстиции по государственной регистрации прав на недвижимое имущество и сделок с ним на территории по Пермскому краю, правопреемником которого является Управление Росреестра по Пермскому краю, приступило к проведению государственной регистрации прав на недвижимое имущество и сделок с ним 01.12.1998.

Сведения, содержащиеся в настоящем документе, являются актуальными (действительными) на дату получения запроса органом, осуществляющим государственную регистрацию прав.

Для получения дополнительной информации вы можете обратиться в органы (организации), которые в том числе в соответствии с пунктом 2 статьи 32 Федерального закона от 21 июля 1997 г. №122-ФЗ "О государственной регистрации прав на недвижимое имущество и сделок с ним" осуществляли регистрацию прав на объекты недвижимости, расположенные на указанной территории, до начала работы названного учреждения.

ИНЖЕНЕР II КАТЕГОРИИ ОТДЕЛА
ПОДГОТОВКИ СВЕДЕНИЙ №2

(должность уполномоченного должностного лица органа, осуществляющего государственную регистрацию прав)

(подпись, М.П.)

Серебрякова К. В.

(фамилия, инициалы)

Получение заявителем выписки из ЕГРП для последующего предоставления в органы государственной власти, органы местного самоуправления и органы государственных внебюджетных фондов в целях получения государственных и муниципальных услуг **не требуется**. Данную информацию указанные органы **обязаны** запрашивать у Росреестра **самостоятельно**. (Федеральный закон от 27.07.2010 №210-ФЗ "Об организации предоставления государственных и муниципальных услуг", ч.1, ст.7)

ФЕДЕРАЛЬНАЯ СЛУЖБА
ГОСУДАРСТВЕННОЙ РЕГИСТРАЦИИ,
КАДАСТРА И КАРТОГРАФИИ

ФИЛИАЛ ФЕДЕРАЛЬНОГО
ГОСУДАРСТВЕННОГО БЮДЖЕТНОГО
УЧРЕЖДЕНИЯ
"ФЕДЕРАЛЬНАЯ КАДАСТРОВАЯ ПАЛАТА
ФЕДЕРАЛЬНОЙ СЛУЖБЫ
ГОСУДАРСТВЕННОЙ РЕГИСТРАЦИИ,
КАДАСТРА И КАРТОГРАФИИ" ПО
ПЕРМСКОМУ КРАЮ

Департамент градостроительства и
архитектуры администрации города Перми

не указан

**УВЕДОМЛЕНИЕ ОБ ОТСУТСТВИИ В ЕДИНОМ ГОСУДАРСТВЕННОМ РЕЕСТРЕ
ПРАВ НА НЕДВИЖИМОЕ ИМУЩЕСТВО И СДЕЛОК С НИМ ЗАПРАШИВАЕМЫХ
СВЕДЕНИЙ**

Дата 15.02.2017

№ 59/001/150/2017-27707

На основании запроса от 14.02.2017 г., поступившего на рассмотрение 14.02.2017 г., в соответствии с пунктом 2 статьи 7 Федерального закона от 21 июля 1997 г. №122-ФЗ "О государственной регистрации прав на недвижимое имущество и сделок с ним" уведомляем, что в Едином государственном реестре прав на недвижимое имущество и сделок с ним отсутствует запрошенная вами информация.

1. Вид запрошенной информации:	о зарегистрированных правах на объект недвижимого имущества
2. Объект недвижимого имущества:	вид объекта: жилой дом, адрес: Пермский край, г.Пермь, Орджоникидзевский район, мкр.Ширяиха, 40
3. Правовые притязания:	отсутствуют
4. Заявленные в судебном порядке права требования, аресты (запрещения):	данные отсутствуют

Уведомление содержит информацию, представленную Управлением Росреестра по Пермскому краю по состоянию на 14.02.2017 г. Учреждение юстиции по государственной регистрации прав на недвижимое имущество и сделок с ним на территории по Пермскому краю, правопреемником которого является Управление Росреестра по Пермскому краю, приступило к проведению государственной регистрации прав на недвижимое имущество и сделок с ним 01.12.1998. Сведения, содержащиеся в настоящем документе, являются актуальными (действительными) на дату получения запроса органом, осуществляющим государственную регистрацию прав. Для получения дополнительной информации вы можете обратиться в органы (организации), которые в том числе в соответствии с пунктом 2 статьи 32 Федерального закона от 21 июля 1997 г. №122-ФЗ "О государственной регистрации прав на недвижимое имущество и сделок с ним" осуществляли регистрацию прав на объекты недвижимости, расположенные на указанной территории, до начала работы названного учреждения.

ИНЖЕНЕР ОТДЕЛА ПОДГОТОВКИ
СВЕДЕНИЙ №2

(должность уполномоченного должностного лица органа, осуществляющего государственную регистрацию прав)

(подпись, М.П.)

Канзипарова Р. З.

(фамилия, инициалы)

Получение заявителем выписки из ЕИРП для последующего предоставления в органы государственной власти, органы местного самоуправления и органы государственных внебюджетных фондов в целях получения государственных и муниципальных услуг **не требуется**. Данную информацию

ФЕДЕРАЛЬНАЯ СЛУЖБА
ГОСУДАРСТВЕННОЙ РЕГИСТРАЦИИ,
КАДАСТРА И КАРТОГРАФИИ

ФИЛИАЛ ФЕДЕРАЛЬНОГО
ГОСУДАРСТВЕННОГО БЮДЖЕТНОГО
УЧРЕЖДЕНИЯ
"ФЕДЕРАЛЬНАЯ КАДАСТРОВАЯ ПАЛАТА
ФЕДЕРАЛЬНОЙ СЛУЖБЫ
ГОСУДАРСТВЕННОЙ РЕГИСТРАЦИИ,
КАДАСТРА И КАРТОГРАФИИ" ПО
ПЕРМСКОМУ КРАЮ

Департамент градостроительства и
архитектуры администрации города Перми

не указан

**УВЕДОМЛЕНИЕ ОБ ОТСУТСТВИИ В ЕДИНОМ ГОСУДАРСТВЕННОМ РЕЕСТРЕ
ПРАВ НА НЕДВИЖИМОЕ ИМУЩЕСТВО И СДЕЛОК С НИМ ЗАПРАШИВАЕМЫХ
СВЕДЕНИЙ**

Дата 15.02.2017

№ 59/001/150/2017-27705

На основании запроса от 14.02.2017 г., поступившего на рассмотрение 14.02.2017 г., в соответствии с пунктом 2 статьи 7 Федерального закона от 21 июля 1997 г. №122-ФЗ "О государственной регистрации прав на недвижимое имущество и сделок с ним" уведомляем, что в Едином государственном реестре прав на недвижимое имущество и сделок с ним отсутствует запрошенная вами информация.

1. Вид запрошенной информации:	о зарегистрированных правах на объект недвижимого имущества
2. Объект недвижимого имущества:	вид объекта: земельный участок, кадастровый номер 59:01:3210114:55, адрес: Пермский край
3. Правопритязания:	отсутствуют
4. Заявленные в судебном порядке права требования, аресты (запрещения):	данные отсутствуют

Уведомление содержит информацию, представленную Управлением Росреестра по Пермскому краю по состоянию на 14.02.2017 г.

Учреждение юстиции по государственной регистрации прав на недвижимое имущество и сделок с ним на территории по Пермскому краю, правопреемником которого является Управление Росреестра по Пермскому краю, приступило к проведению государственной регистрации прав на недвижимое имущество и сделок с ним 01.12.1998.

Сведения, содержащиеся в настоящем документе, являются актуальными (действительными) на дату получения запроса органом, осуществляющим государственную регистрацию прав.

Для получения дополнительной информации вы можете обратиться в органы (организации), которые в том числе в соответствии с пунктом 2 статьи 32 Федерального закона от 21 июля 1997 г. №122-ФЗ "О государственной регистрации прав на недвижимое имущество и сделок с ним" осуществляли регистрацию прав на объекты недвижимости, расположенные на указанной территории, до начала работы названного учреждения.

ИНЖЕНЕР ОТДЕЛА ПОДГОТОВКИ
СВЕДЕНИЙ №2

(должность уполномоченного должностного лица органа, осуществляющего государственную регистрацию прав)

(подпись, М.П.)

Канзипарова Р. З.

(фамилия, инициалы)

Получение заявителем выписки из ЕИРП для последующего предоставления в органы государственной власти, органы местного самоуправления и органы государственных внебюджетных фондов в целях получения государственных и муниципальных услуг **не требуется**. Данную информацию

АКТ (СПРАВКА)

обследования территории района города Перми по выявлению объектов капитального строительства, строящихся (реконструируемых) на предоставленных земельных участках без разрешения на строительство (реконструкцию) либо не в соответствии с выданным разрешением на строительство (реконструкцию)

от "18" июля 2016 г.

N 45

г. Пермь, ул. Александра Щербакова, 24 (каб. 302)
(место составления)

В порядке обследования территории района города Перми по выявлению объектов капитального строительства, строящихся (реконструируемых) на предоставленных земельных участках без разрешения на строительство (реконструкцию) либо не в соответствии с выданным разрешением на строительство (реконструкцию), в присутствии:

- начальника сектора градостроительства, земельных и имущественных отношений администрации Орджоникидзевского района города Перми Лукиной Ольги Валерьевны

Проведено обследование территории по адресу:

г. Пермь, юго-западнее земельного участка в мкр. Ширяиха, 38.

(расположение земельного участка (объекта капитального строительства), кадастровый номер (при наличии), примерная площадь, вид разрешенного использования земельного участка (объекта капитального строительства), данные о землепользователе, собственнике объекта капитального строительства)

Цель обследования территории: в соответствии с п. 3.2.3.4 Типового положения о территориальном органе администрации города Перми, запрос департамента градостроительства и архитектуры администрации города Перми СЭД-22-01-20.3-509 от 08.07.2016

(соблюдение выполнения предписания, требования, письменного (устного) обращения физического или юридического лица).

При осуществлении обследования территории установлено, что указанный земельный участок расположен в зоне возможного катастрофического затопления. При осуществлении обследования территории установлено, что на указанном земельном участке объекты капитального строительства не возводятся, движимые объекты не установлены. На земельном участке растут деревья.

В автоматизированной информационной системе обеспечения градостроительной деятельности департамента градостроительства и архитектуры администрации города Перми (АЙСОГД) информация о выданном разрешении на строительство (реконструкцию) по данному адресу отсутствует.

(описание обследования, статьи нормативных правовых актов, требования которых нарушены)

Приложение: фотоматериалы на 3 л. 1 экз



О.В.Лукина

Приложение к
АКТУ (СПРАВКЕ) №45

обследования территории района города Перми по выявлению объектов капитального строительства, строящихся (реконструируемых) на предоставленных земельных участках без разрешения на строительство (реконструкцию) либо не в соответствии с выданным разрешением на строительство (реконструкцию) от 18.07.2016г.



Начальник сектора градостроительства,
земельных и имущественных отношений
администрации Орджоникидзевского
района города Перми



A handwritten signature in black ink, appearing to be "Лукина".

О.В.Лукина

18 07 20



02.02.2017

**АДМИНИСТРАЦИЯ ГОРОДА
ПЕРМИ**
ДЕПАРТАМЕНТ ГРАДОСТРОИТЕЛЬСТВА
И АРХИТЕКТУРЫ АДМИНИСТРАЦИИ
ГОРОДА ПЕРМИ

УТВЕРЖДАЮ
Заместитель начальника УИОГД
департамента градостроительства и
архитектуры администрации
города Перми

АКТ
02.02.2017 № 300/78

В.Г.Сюткин
2017 года



О присвоении адреса

В соответствии с Правилами присвоения, изменения и аннулирования адресов, утвержденными Постановлением Правительства Российской Федерации от 19.11.2014 № 1221 «Об утверждении правил присвоения, изменения и аннулирования адресов», Положением об адресном реестре города Перми, утвержденным постановлением администрации города Перми от 06.04.2009 № 191 «Об адресном реестре города Перми» присвоить адрес:

мкр. Ширяиха, 40 – земельному участку с кадастровым номером 59:01:3210114:55 площадью 2047 кв.м., формируемому для строительства, предоставляемому на торгах (конкурсах, аукционах), в Орджоникидзевском районе.

Признать недействительным в отношении вышеуказанного объекта адрес: мкр.Ширяиха,38 (юго-западнее).

Признать утратившим силу: акт о присвоении адреса от 11.07.2016 № 741/199.

Приложение: схема расположения объектов на обороте настоящего акта.

Составлен в 1 экз. и передан в дело регистрации адресов.

Копия _____

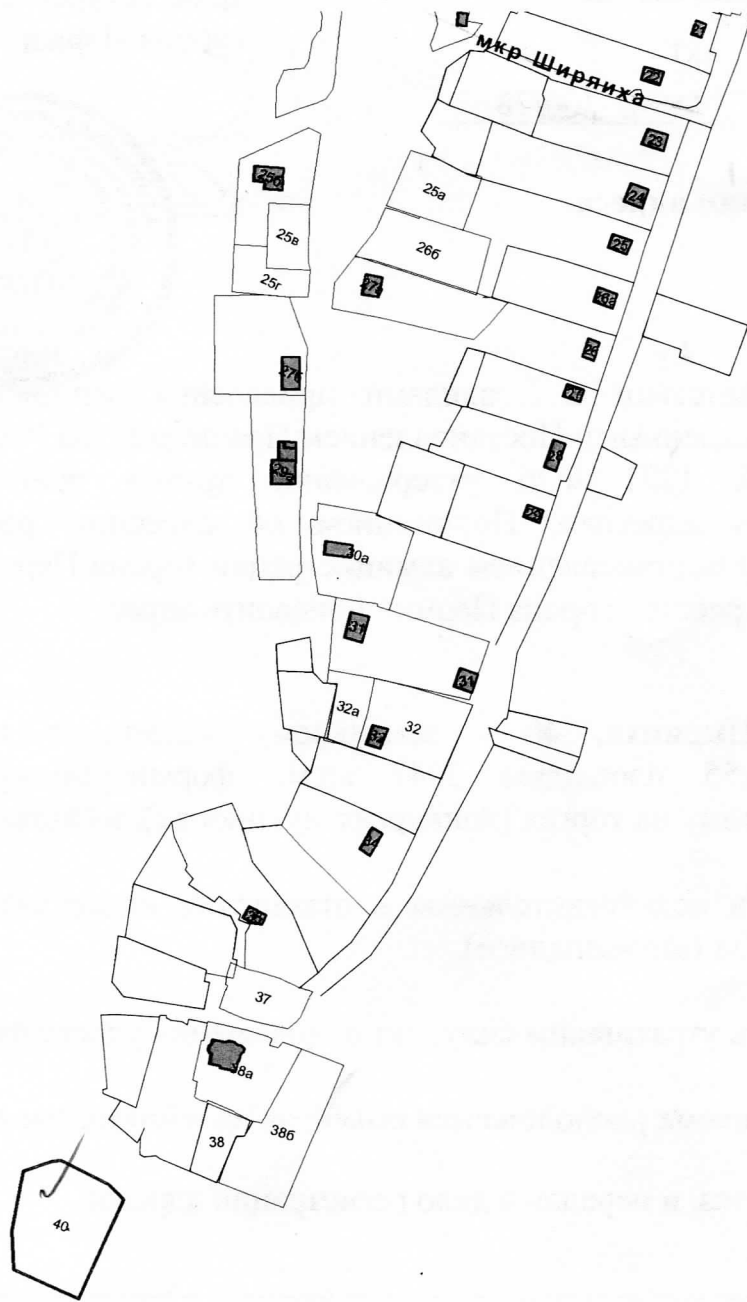
Примечание:

Специалист: Н.С.Нестеренко



Сюткин
(подпись) 02.02.2017
(дата)

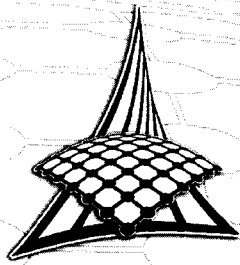
Сюткин



1:2500



Копия верна:
Ирина



ООО «Новая городская инфраструктура Прикамья»

614065 г. Пермь, ул. Архитектора Связьева, 35

почтовый адрес: 614002 г. Пермь, ул. Чернышевского, 28

тел.(342) 210-06-00 тел/факс (342) 201-71-44

ОКПО 14676592, ИНН 5902817382, КПП 590150001

E-mail: info@novogor.perm.ru

190816 № *110-14306*

на № 110-15270 от 09.08.2016г.

Начальнику отдела
градостроительной подготовки
территорий управления
территориального планирования и
механизмов реализации
Департамента градостроительства и
архитектуры
Администрации города Перми

А.В. Никулину

Уважаемый Александр Владимирович!

На Ваш запрос №СЭД-22-01-23.3-546 от 05.08.2016г. о предоставлении информации о наличии (отсутствии) сетей водоснабжения (в том числе охранных зон) на земельном участке, расположенном по ул.Ширяиха,38 (юго-западнее) в Орджоникидзеvском районе, планируемом под озеленение, сообщаем следующее.

На основании предоставленной Вами уточненной схемы расположения вышеуказанного земельного участка, извещаем, что на данной территории нет сетей водоснабжения и водоотведения, эксплуатируемых ООО «Новогор-Прикамье».


Для сведения сообщаем, при озеленении территорий общего пользования, которые, как правило, благоустраиваются и оборудуются деревьями, кустарниками, клумбами, малыми архитектурными формами: фонтанами, бассейнами, лестницами, пандусами, подпорными стенками, беседками, светильниками и др., расстояния от планируемых объектов до объектов инженерного благоустройства, в том числе сетей водоснабжения и водоотведения следует принимать в соответствии СП 42.13330.2011 «Градостроительство. Планировка и застройка городских и сельских поселений».

Кроме того, в соответствии СанПиН 2.1.4.1110-02 2.4.3. «Питьевая вода и водоснабжение населенных мест. Зоны санитарной охраны источников водоснабжения и водопроводов питьевого назначения», ширину санитарно - защитной полосы следует принимать по обе стороны от крайних линий водопровода:

- при отсутствии грунтовых вод - не менее 10 м при диаметре водоводов до 1000 мм и не менее 20 м при диаметре водоводов более 1000 мм;
- при наличии грунтовых вод - не менее 50 м вне зависимости от диаметра водоводов.

Технический директор

А.А. Политов



ул. Сибирская, 67, г. Пермь, Россия, 614039
тел. +7 (342) 243- 7859, факс +7 (342) 243-6951
www.tplusgroup.ru; e-mail: psk2@tplusgroup.ru

СГА
Заместителю начальника департамента
градостроительства и архитектуры
Администрации города Перми

О.В. Немировой

ул. Сибирская, 15, г. Пермь, 614000

25.08.2016 № 510191-03-19/702

на № СЭД-22-01-23.3-497 от 07.07.2016

О выдаче технических условий

На Ваш запрос о предоставлении технических условий на подключение к системе теплоснабжения объекта, расположенного по адресу: ул. мкр. Ширяиха, 38 (юго-западнее) Орджоникидзевского района города Перми, сообщаем, что объект находится не в зоне теплоснабжения ООО «ГСК» и ПАО «Т Плюс».

С уважением,

И. о. главного инженера



В.А. Ермаков

07 09 2016



Открытое акционерное общество «Межрегиональная
распределительная сетевая компания Урала»
Филiaal «Пермэнерго»
Производственное отделение
Пермские городские электрические сети
614016, г. Пермь, ул. Камчатовская, д. 26
тел.: (342) 233-02-48, факс: (342) 233-27-07
E-mail: seer@peres.permenergo.ru

15.02.2017

№ 107/ПГЭС/01-28/523

На _____

от _____

Заместителю начальника
департамента градостроительства и
архитектуры администрации г.
Перми
О.В. Немировой

ул. Сибирская, 15,
г. Пермь, 614000

О предоставлении информации

Уважаемая Ольга Викторовна!

В адрес Производственного отделения Пермские городские электрические сети филиала ОАО «МРСК Урала» - «Пермэнерго» (далее – ПО ПГЭС) поступил запрос от 07.07.2016г. № СЭД-22-01-23.3-498 о наличии/отсутствии сетей электроснабжения (в том числе охранных зон), препятствующих предоставлению следующих участков:

1) расположенного по ул. Патриса Лумумбы с кадастровым номером 59:01:4311005:350 Мотовилихинского района города Перми для размещения стоянки;

2) расположенного по ул. Ширяиха, 38 (юго-западнее) Орджоникидзевского района города Перми под озеленение.

По указанному запросу сообщаем Вам, что в границах территории №2 сетей ПО ПГЭС нет. Следовательно, препятствий для использования участка под озеленение нет.

Земельный участок №1 расположен в границах охранный зоны кабельного канала с КЛ-35/6 кВ, ВЛ-0,4 кВ, а также подстанции «Выставка» 35/6 кВ (охранные зоны существующих электросетевых объектов, инвентарный план, выкопировка из технического паспорта на объект приложены).

Охранный зона КЛ-35/6 кВ составляет 1 метр, кабельного канала – 2 метра, ВЛ-0,4 кВ – 2 метра.



Также в границах участка расположена абонентская ТП 0295(2), и 4КЛ-0,4 кВ к административному зданию по ул. П.Лумумбы, 4, принадлежащие ООО «Агрострой», тел 271-75-77 (исполнительная съемка приложена). Охранная зона КЛ-0,4 кВ составляет 1 метр.

Ограничения в использовании земельного участка устанавливаются Правилами установления охранных зон объектов электросетевого хозяйства и особых условий использования земельных участков, расположенных в границах таких зон, утвержденными Постановлением Правительства РФ от 24 февраля 2009 года №160.

- Приложение: 1. Охранные зоны существующих электросетевых объектов на 6 л. в 1 экз;
2. Инвентарный план ЭСК ПС «Телецентр» на 1 л. в 1 экз;
3. Выкопировка из технического паспорта ЭСК ПС «Телецентр» на 3 л. в 1 экз;
4. Исполнительная съемка 4КЛ-0,4 кВ от ТП 0295(2) до административного здания по ул. П.Лумумбы, 4 в масштабе 1:500 на 1 л. в 1 экз.

Заместитель директора ПО ПГЭС
по технологическому присоединению



А.И. Твердохлебов



АО «ГАЗПРОМ ГАЗОРАСПРЕДЕЛЕНИЕ»

**АКЦИОНЕРНОЕ ОБЩЕСТВО
«ГАЗПРОМ ГАЗОРАСПРЕДЕЛЕНИЕ ПЕРМЬ»**

(АО «Газпром газораспределение Пермь»)

ПЕРМСКИЙ ФИЛИАЛ

Ул. Уральская, д.104, г. Пермь.
Российская Федерация, 614107
Тел.: (342) 262-79-07, факс: (342) 282-52-76
E-mail: upr@pf.ugaz.ru, www.ugaz.ru
ИНН 5902183841, КПП 590602001

19.07.2016 № 3171
на № 187 от 12.07.2016

Администрация г. Перми

**Департамент
градостроительства и
архитектуры**

**Заместителю начальника
департамента
градостроительства
и архитектуры
О.В. Немировой**

614000, г. Пермь,
ул. Сибирская, 15

Тел. (факс): 212-72-57; 212-68-28

О предоставлении информации

В ответ на Ваше письмо № СЭД-22-01-23.3-499 от 07.07.2016г. (вх.4751 от 12.07.2016г) сообщаем следующую информацию:

В границах земельного участка по ул. Пастриса Лумумбы Мотовилихинского района города Перми, кадастровый номер 59:01:4311005:350 (согласно приложенной схеме), существующих газораспределительных сетей нет.

В границах земельного участка по ул.мкр.Ширяха, 38 (юго-западнее) Орджоникидзевского района города Перми (согласно приложенной схеме), существующих газораспределительных сетей нет.

При формировании документов по планировке указанных территорий для сетей необходимо руководствоваться следующими нормативно-техническими документами: СНиП 2.07.01-89* «Градостроительство. Планировка и застройка городских и сельских поселений», СП 62.13330.2011 «Газораспределительные системы. Актуализированная редакция СНиП 42-01-2002».

Главный инженер

В.О. Иванчук

25 07 2016

Исп. Копытова М.В.
Тел. 262-79-21