

Филиал федерального государственного бюджетного учреждения "Федеральная кадастровая палата Федеральной службы государственной регистрации, кадастра и картографии" по Пермскому краю

(полное наименование органа кадастрового учета)

КП.1

КАДАСТРОВЫЙ ПАСПОРТ ЗЕМЕЛЬНОГО УЧАСТКА

"31" января 2014 г. № 5900/201/14-49939

1	Кадастровый номер: 59:01:4416007:113	2	Лист № 1	3	Всего листов: 3
4	Номер кадастрового квартала: 59:01:4416007				


Общие сведения

5	Предыдущие номера: _____	6	Дата внесения номера в государственный кадастр недвижимости: 15.11.2013		
7	_____				
8	Местоположение: Пермский край, г. Пермь, Индустриальный район, Чернышевское участковое лесничество Пермского городского лесничества, квартал 14, выдел 10				
9	Категория земель: Земли населенных пунктов				
10	Разрешенное использование: рекреация				
11	Площадь: 5900 +/- 27 кв. м				
12	Кадастровая стоимость (руб.): 5060548				
13	Сведения о правах: _____				
14	Особые отметки: В связи с отсутствием обременений и частей земельного участка разделы КП.3, КП.4 по данному земельному участку не могут быть предоставлены. Сведения о зонах прилагаются на листе № 2				
15	Сведения о природных объектах: _____				

16	16.1	Номера образованных участков: _____
	16.2	Номер участка, преобразованного в результате выдела: _____
	16.3	Номера участков, подлежащих снятию с кадастрового учета: _____
	16.4	Характер сведений государственного кадастра недвижимости (статус записи о земельном участке): Сведения о земельном участке носят временный характер. Дата истечения срока действия временного характера - 16.11.2018.

Техник I категории
(наименование должности)

Л. Н. Юхимчук
(инициалы, фамилия)



КАДАСТРОВЫЙ ПАСПОРТ ЗЕМЕЛЬНОГО УЧАСТКА

"31" января 2014 г. № 5900/201/14-49939

Кадастровый номер: 59:01:4416007:113

Всего листов: 3

2

Лист № 2

3

I Сведения о территориях использования зон


№ п/п	Описание зоны
1	2 Земельный участок входит в территориальную зону: "Специальные обслуживающие зоны для объектов с большими земельными участками, Зона спортивных и спортивно-зрелищных сооружений, ЦС-3", 59.01.1.7, сведения о которой внесены в государственный кадастр недвижимости на основании Решения об утверждении Правил землепользования и застройки города Перми от 26.06.2007 № 143.
2	Земельный участок входит в территориальную зону: "Природно-рекреационные зоны, Зона городских лесов, ГЛ", 59.01.1.31, сведения о которой внесены в государственный кадастр недвижимости на основании Решения об утверждении Правил землепользования и застройки города Перми от 26.06.2007 № 143, Письмо от 03.11.2010 № 01-13/1007. Решение об утверждении Правил землепользования и застройки города Перми от 26.06.2007 № 143.
3	Земельный участок полностью входит в Зону: "Особо охраняемая природная территория местного значения - охраняемый природный ландшафт "Черняевский лес"", 59.01.2.1, сведения о которой внесены в государственный кадастр недвижимости на основании Постановления Администрации города Перми "Об утверждении Положения об особо охраняемой природной территории местного значения "Черняевский лес" от 25.06.2010 № 354, Письмо от 03.11.2010 № 01-13/1007, Постановление Администрации города Перми "Об утверждении Положения об особо охраняемой природной территории местного значения - охраняемая природная территория местного значения - охраняемый природный ландшафт "Черняевский лес"", 59.01.2.1, сведения о которой внесены в государственный кадастр недвижимости на основании Постановления Администрации города Перми "Об утверждении Положения об особо охраняемой природной территории местного значения - охраняемый природный ландшафт "Черняевский лес" от 25.06.2010 № 354, Письмо от 03.11.2010 № 01-13/1007, Постановление Администрации города Перми "Об утверждении Положения об особо охраняемой природной территории местного значения - охраняемый природный ландшафт "Черняевский лес" от 25.06.2010 № 354.

Техник I категории

(наименование должности)

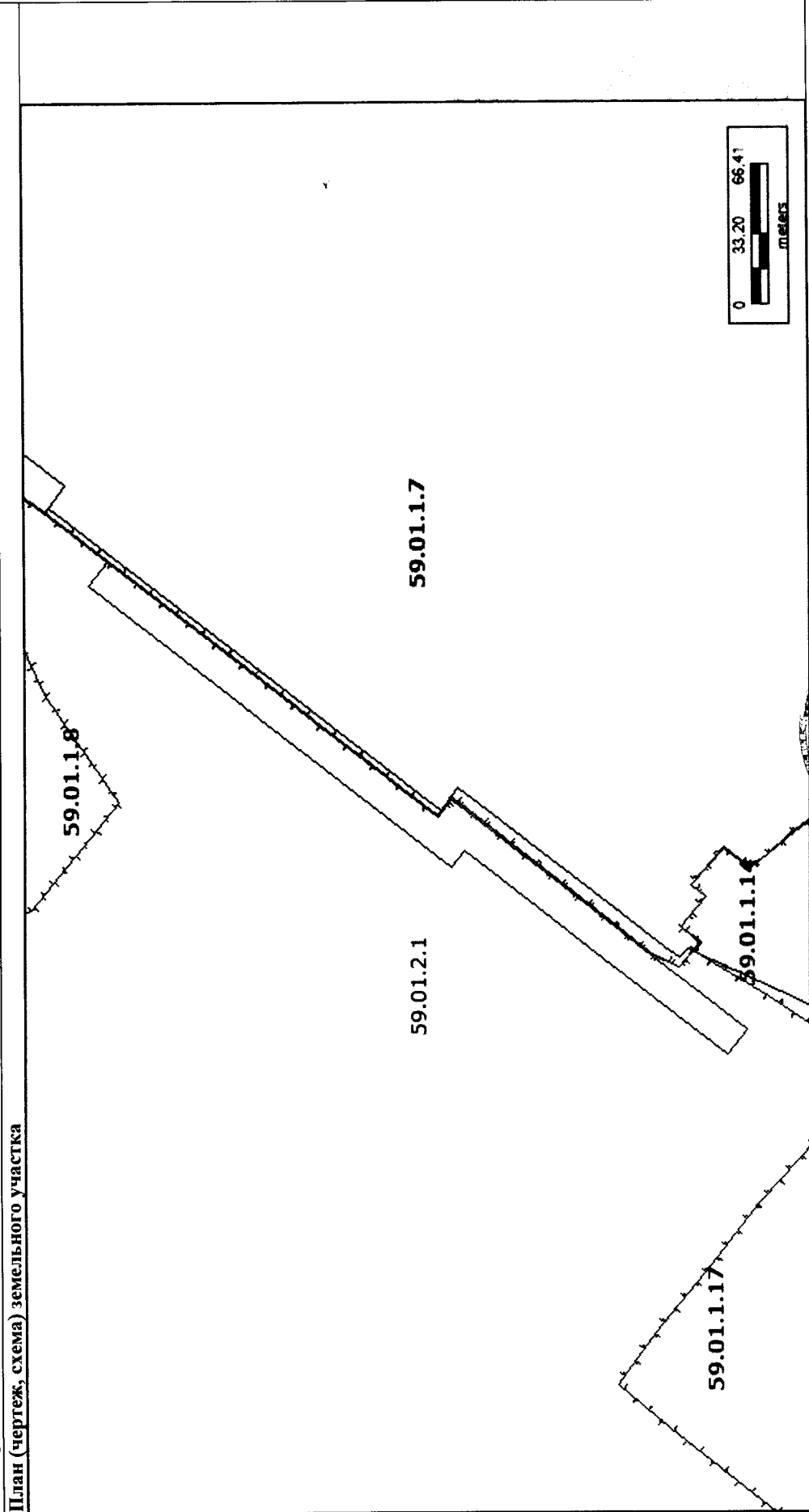
Л. Н. ЮХИМЧУК

(инициалы, фамилия)

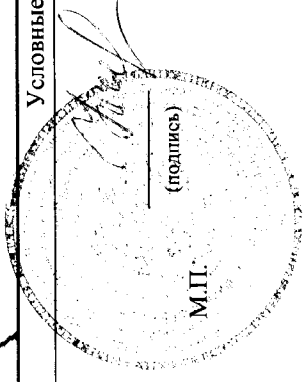


КАДАСТРОВЫЙ ПАСПОРТ ЗЕМЕЛЬНОГО УЧАСТКА
"31" января 2014 г. № 5900/201/14-49939

КП.2

1	Кадастровый номер: 59:01:4416007:113	2	Лист № <u>3</u>	3	Всего листов: <u>3</u>
4	<p>План (чертеж, схема) земельного участка</p>  <p>59.01.1.17</p> <p>59.01.1.1</p> <p>59.01.2.1</p> <p>59.01.1.7</p> <p>59.01.1.8</p> <p>0 33.20 66.41 метры</p>				
5	Масштаб <u>1:3000</u>				

Условные знаки: —



Техник I категории
(наименование должности)

Л. Н. Юхимчук
(инициалы, фамилия)