

Филиал Федерального государственного бюджетного учреждения "Федеральная кадастровая палата Федеральной службы государственной регистрации, кадастра и картографии" по Пермскому краю


(полное наименование органа кадастрового учета)

КП.1

КАДАСТРОВЫЙ ПАСПОРТ ЗЕМЕЛЬНОГО УЧАСТКА
"31" января 2014 г. № 5900/201/14-49860

1	Кадастровый номер: 59:01:0710042:44	2	Лист № 1	3	Всего листов: 3
4	Номер кадастрового квартала: 59:01:0710042				
Общие сведения					
5	Предельные номера: 59:01:0000000:1309	6	Дата внесения номера в государственный кадастр недвижимости: 09.07.2013		
7	—				
8	Местоположение: Пермский край, г. Пермь, Ленинский район, особо охраняемая природная территория местного значения "Закамский бор"				
9	Категория земель: Земли населенных пунктов				
10	Разрешенное использование: для осуществления охраны, защиты, воспроизводства лесов				
11	Площадь: 600+/-5 кв. м				
12	Кадастровая стоимость (руб.): 198				
13	Сведения о правах: —				
14	Объекты отметки: В связи с отсутствием обременений и частей земельного участка разделы КП.3, КП.4 по данному земельному участку не могут быть представлены. Земельный участок образован в результате раздела земельного участка с кадастровым номером 59:01:0000000:1309, при котором исходный земельный участок остается в измененных границах. Сведения о зонах прилегают на листе № 2				
15	Сведения о природных объектах: —				
16	Дополнительные сведения для регистрации прав на образованные земельные участки	16.1	Номера образованных участков: 59:01:0710042:44		
		16.2	Номер участка, преобразованного в результате выдела: 59:01:0000000:1309		
		16.3	Номера участков, подлежащих снятию с кадастрового учета: —		
16.4	Характер сведений государственного кадастра недвижимости (статус записи о земельном участке): Сведения о земельном участке носят временный характер. Дата истечения срока действия временного характера - 10.07.2018.				

Техник I категории
(наименование должности)



 М.П. _____ (подпись)

Л. Н. Юхимчук
(инициалы, фамилия)


КАДАСТРОВЫЙ ПАСПОРТ ЗЕМЕЛЬНОГО УЧАСТКА
 "31" января 2014 г. № 5900/201/14-49860

КП.1

1	Кадастровый номер: 59.01.0710042.44	2	Лист № 2	3	Всего листов: 3
Сведения о территориальных зонах и зонах с особыми условиями использования территорий					
№ п/п.	Описание зоны				
1	2				
14	Земельный участок входит в территориальную зону: "Природно-рекреационные зоны, Зона городских лесов, ГЛ", 59.01.1.31, сведения о которой внесены в государственный кадастр недвижимости на основании Решения об утверждении Правил землепользования и застройки города Перми от 26.06.2007 № 143, Письмо от 03.11.2010 № 01-13/1007, Решение об утверждении Правил землепользования и застройки города Перми от 26.06.2007 № 143.				
2	Земельный участок полностью входит в Зону: "Особо охраняемая природная территория местного значения "Закамский бор"", 59.01.2.3, сведения о которой внесены в государственный кадастр недвижимости на основании Решения Пермской городской Думы III созыва "Об образовании особо охраняемых природных территорий местного значения" от 07.12.2004 № 192, Письмо от 03.11.2010 № 01-13/1007, Решение Пермской городской Думы III созыва "Об образовании особо охраняемых природных территорий местного значения" от 07.12.2004 № 192. В государственном кадастре недвижимости отсутствуют сведения о частях земельного участка, входящих в Зону: "Особо охраняемая природная территория местного значения "Закамский бор"", 59.01.2.3, сведения о которой внесены в государственный кадастр недвижимости на основании Решения Пермской городской Думы III созыва "Об образовании особо охраняемых природных территорий местного значения" от 07.12.2004 № 192, Письмо от 03.11.2010 № 01-13/1007, Решение Пермской городской Думы III созыва "Об образовании особо охраняемых природных территорий местного значения" от 07.12.2004 № 192.				

Техник I категории
 (наименование должности)

Л. Н. Юхимчук
 (инициалы, фамилия)



М.П.

(подпись)

КАДАСТРОВЫЙ ПАСПОРТ ЗЕМЕЛЬНОГО УЧАСТКА

"31" января 2014 г. № 5900/201/14-49860

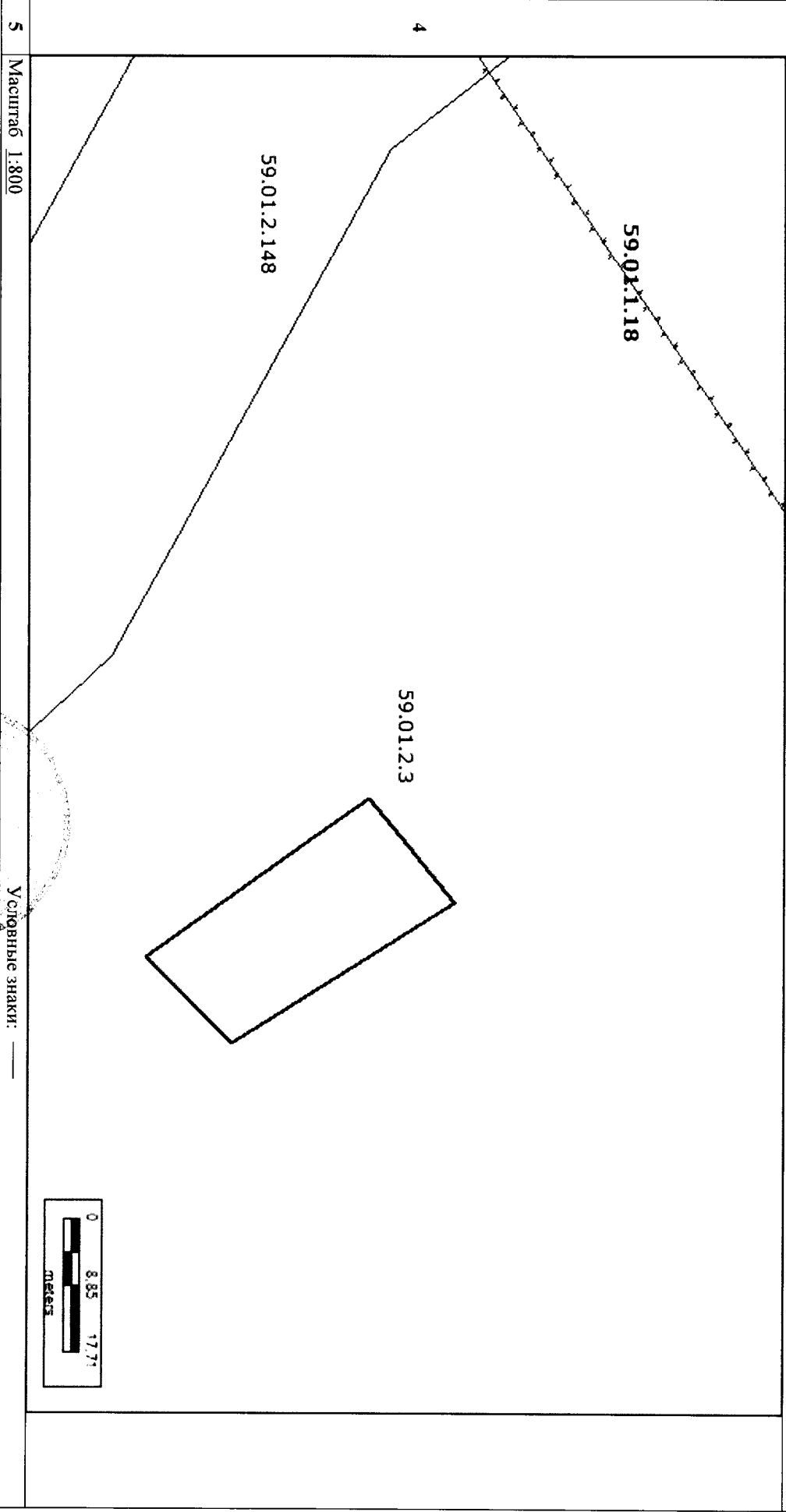
КП.2

1 Кадастровый номер: 59-01-0710042-44

2 Лист № 3

3 Всего листов: 3

План (чертеж, схема) земельного участка



5 Масштаб 1:800

Условные знаки: —

Техник I категории
(наименование должности)

М.П. (подпись)

Л. Н. Юхимчук
(инициалы, фамилия)