



АДМИНИСТРАЦИЯ ГОРОДА ПЕРМИ
ДЕПАРТАМЕНТ
ЗЕМЕЛЬНЫХ ОТНОШЕНИЙ

Ул. Сибирская, 15, г. Пермь, 614000

Тел. (342) 212-46-78, факс 212-41-51

E-mail: dzo@gorodperm.ru

<http://www.gorodperm.ru>

ОКПО 98056446, ОГРН 1065902057594

ИНН 5902293379, КПП 590201001

Начальнику департамента
имущественных отношений
администрации города Перми
А.А.Хаткевичу

28.04.2017 № СЭД-059-21-01-08-1318

На № _____ от _____

О передаче документации на
торги

Уважаемый Александр Александрович!

В соответствии с п.4.1.6. Регламента взаимодействия функциональных органов администрации города Перми при проведении аукционов по продаже земельных участков, находящихся в муниципальной собственности города Перми, и участков, государственная собственность на которые не разграничена, либо аукционов на право заключения договоров аренды земельных участков, находящихся в муниципальной собственности города Перми, и участков, государственная собственность на которые не разграничена, утвержденного постановлением администрации города Перми от 20.11.2015 № 964, направляем Вам документацию для проведения торгов по земельным участкам согласно приложению к распоряжению начальника департамента земельных отношений от 27.04.2017 № 732.

Приложение: 1. Пакеты документации с описью передаваемых материалов.
2. Информация по земельным участкам на 4 л. в 1 экз.

С уважением,
И.о. начальника департамента

О.Г.Ильиных

Н.В.Ашихмина
2124907



АДМИНИСТРАЦИЯ ГОРОДА ПЕРМИ
РАСПОРЯЖЕНИЕ
НАЧАЛЬНИКА ДЕПАРТАМЕНТА ЗЕМЕЛЬНЫХ ОТНОШЕНИЙ

27.04.2017

№ 732

**О проведении аукциона
по продаже земельного участка,
аукциона на право заключения
договора аренды
земельного участка
в Орджоникидзевском
и Индустриальном районах
города Перми**

На основании статьи 39.11 Земельного кодекса Российской Федерации, Положения о департаменте земельных отношений администрации города Перми, утвержденного решением Пермской городской Думы от 24 февраля 2015 г. № 39, постановления администрации города Перми от 20 ноября 2015 г. № 964 «Об утверждении Регламента взаимодействия функциональных органов администрации города Перми при проведении аукционов по продаже земельных участков, находящихся в муниципальной собственности города Перми, и участков, государственная собственность на которые не разграничена, либо аукционов на право заключения договоров аренды земельных участков, находящихся в муниципальной собственности города Перми, и участков, государственная собственность на которые не разграничена»:

1. Провести аукцион по продаже земельного участка, государственная собственность на который не разграничена, аукцион на право заключения договора аренды земельного участка, государственная собственность на который не разграничена, согласно перечню земельных участков, выставляемых на аукцион, указанных в приложении к настоящему распоряжению.
2. Настоящее распоряжение вступает в силу со дня подписания.
3. Контроль за исполнением распоряжения возложить на первого заместителя начальника департамента земельных отношений администрации города Перми Раевскую Л.В.

И.о. начальника департамента

Л.В. Раевская



Приложение
к распоряжению начальника
департамента земельных
отношений администрации
города Перми
от 27.04.2017 № 732

**ПЕРЕЧЕНЬ
земельных участков, выставляемых на аукцион**

№	Кадастровый номер	Площадь, кв.м.	Адрес	Разрешенное использование	Предполагаемый вид права	Срок
1	2	3	4	5	6	7
1	59:01:2310086:42	2000	г.Пермь, Орджоникидзевский район, мкр. Нижнемостовая, 47в	индивидуальное жилищное строительство	собственность	
2	59:01:4716051:551	3702	г.Пермь, Индустриальный район, ул. Промышленная, 107б	АЗС	аренда	32 месяца



**АДМИНИСТРАЦИЯ ГОРОДА ПЕРМИ
РАСПОРЯЖЕНИЕ
ЗАМЕСТИТЕЛЯ ГЛАВЫ АДМИНИСТРАЦИИ ГОРОДА ПЕРМИ -
НАЧАЛЬНИКА ДЕПАРТАМЕНТА
ГРАДОСТРОИТЕЛЬСТВА И АРХИТЕКТУРЫ**

26.04.2017

№ СЭД-059-22-01-03-762

**Об утверждении градостроительного плана
земельного участка севернее
ул. Нижнемостовой, 45
в мкр. Нижнемостовая
в Орджоникидзевском районе**

В соответствии со статьями 44, 45, 46 Градостроительного кодекса Российской Федерации, приказом Министерства строительства и жилищно-коммунального хозяйства Российской Федерации от 06 июня 2016 г. № 400/пр «Об утверждении формы градостроительного плана земельного участка», решением Пермской городской Думы от 27 сентября 2011 г. № 193 «О создании департамента градостроительства и архитектуры администрации города Перми», распоряжением заместителя главы администрации города Перми - начальника департамента градостроительства и архитектуры от 21 января 2016 г. № СЭД-22-01-03-57 «О формировании земельных участков для строительства, предоставляемых на торгах (конкурсах, аукционах) на территории города Перми»:

1. Утвердить градостроительный план земельного участка (кадастровый номер: 59:01:2310086:42) севернее ул. Нижнемостовой, 45 в мкр. Нижнемостовая в Орджоникидзевском районе № RU90303000-0000000000170672, подготовленный в виде отдельного документа.

2. Признать утратившим силу распоряжение заместителя главы администрации города Перми - начальника департамента градостроительства и архитектуры от 30 декабря 2016 г. № СЭД-22-01-03-1841 «Об утверждении градостроительного плана земельного участка севернее ул. Нижнемостовой, 45 в мкр. Нижнемостовая в Орджоникидзевском районе» и градостроительный план земельного участка, утвержденный данным распоряжением.

3. Управлению информационного обеспечения градостроительной деятельности департамента градостроительства и архитектуры администрации города Перми (далее – департамент) разместить градостроительный план земельного участка в информационной системе обеспечения градостроительной деятельности города Перми.

4. Настоящее распоряжение вступает в силу со дня подписания.

5. Контроль за исполнением распоряжения возложить на начальника управления территориального планирования и механизмов реализации департамента Дылдина И.Ю.

Верно
Главный специалист отдела
служебной корреспонденции
27.04.2017



А.Г.Ярославцев

Е.Н.Мизгирева

Градостроительный план земельного участка

№ **RU90303000-000000000000170672**

Градостроительный план земельного участка подготовлен на основании

Распоряжения заместителя главы администрации города Перми - начальника департамента градостроительства и архитектуры от 21.01.2016 № СЭД-22-01-03-57 «О формировании земельных участков для строительства, предоставляемых на торгах (конкурсах, аукционах) на территории города Перми»

(реквизиты решения уполномоченного федерального органа исполнительной власти, или органа исполнительной власти субъекта Российской Федерации, или органа местного самоуправления о подготовке документации по планировке территории, либо реквизиты обращения и ф.и.о. заявителя - физического лица, либо реквизиты обращения и наименование заявителя - юридического лица о выдаче градостроительного плана земельного участка)

Местонахождение земельного участка

Пермский край

(субъект Российской Федерации)

г. Пермь, Орджоникидзевский р-н, мкр. Нижнемостовая, севернее ул. Нижнемостовая, 45

(муниципальный район или городской округ)

(поселение)

Кадастровый номер земельного участка

59:01:2310086:42, 25.11.2016

Описание местоположения границ земельного участка:

Согласно кадастровой выписке о земельном участке от 06 апреля 2017г. №5900/201/17-286794

Площадь земельного участка 2000 кв.м

Описание допустимого местоположения объекта капитального строительства на земельном участке

в границах места допустимого размещения объекта капитального строительства

План подготовлен начальником управления информационного обеспечения градостроительной деятельности департамента градостроительства и архитектуры администрации г. Перми

(ф.и.о., должность уполномоченного лица, наименование органа или организации)

Представлен 16

(подпись)

Булатов Ю.В.

(расшифровка подписи)

(наименование уполномоченного федерального органа исполнительной власти, или органа исполнительной власти субъекта Российской Федерации, или органа местного самоуправления)

(дата)

1. Чертеж градостроительного плана земельного участка <1>

1:500 (масштаб)

Градостроительный план земельного участка создается на основе материалов картографических работ, выполненных в соответствии с требованиями федерального законодательства <2>, <3>

(масштаб)

Градостроительный план земельного участка, предназначенного для строительства, реконструкции линейного объекта и подготавливаемый в случаях, предусмотренных частью 4 статьи 4 Федерального закона от 29 декабря 2004 г. № 191-ФЗ "О введении в действие Градостроительного кодекса Российской Федерации" (Собрание законодательства Российской Федерации, 2005, № 1, ст. 17; № 30, ст. 3122; 2006, № 1, ст. 17; № 27, ст. 2881; № 52, ст. 5498; 2007, № 21, ст. 2455; № 49, ст. 6071; № 50, ст. 6237; 2008, № 20, ст. 2251; № 30, ст. 3604; 2009, № 1, ст. 19; № 11, ст. 1261; № 19, ст. 2283; № 29, ст. 3611; № 48, ст. 5723; № 52, ст. 6419, 6427; 2010, № 31, ст. 4209; № 40, ст. 4969; № 52, ст. 6993; 2011, № 13, ст. 1688; № 30, ст. 4563, 4594; 2012, № 26, ст. 3446; № 27, ст. 3587; № 53, ст. 7614, 7615; 2013, № 14, ст. 1651; № 23, ст. 2866; № 30, ст. 4072; № 52, ст. 6976; 2014, 3 26, ст. 3377; 2015, № 1, ст. 9, 38, 52, 72; № 9, ст. 1195; № 10, ст. 1418; № 17, ст. 2477, № 27, ст. 3951; № 29, ст. 4347, ст. 4376; 2016, № 1, ст. 22), создается на основании картографического материала, выполненного в масштабе: 1:50 000, 1:100 000, 1:200 000, 1:500 000. При подготовке картографического материала руководствоваться требованиями федерального/регионального законодательства <4>

Площадь земельного участка 2000 кв. м. <2>, <3>, <4>

На чертеже градостроительного плана земельного участка указываются:

- схема расположения земельного участка в окружении смежно расположенных земельных участков (ситуационный план); <2>, <4>
- границы земельного участка с координатами характерных точек; <2>, <3>, <4>
- красные линии; <2>, <3>, <4>
- обозначение и экспликация существующих (на дату формирования градостроительного плана) объектов капитального строительства, объектов незавершенного строительства и их кадастровые (иные) номера по порядку <2>, <4>;
- минимальные отступы от границ земельного участка в целях определения мест допустимого размещения объекта капитального строительства, за пределами которых запрещено строительство; <2>, <4>
- границы зон планируемого размещения объектов капитального строительства для государственных или муниципальных нужд (при наличии);
- места допустимого размещения объекта капитального строительства; <2>, <4>
- границы зон с особыми условиями использования территории (зон охраны объектов культурного наследия, санитарно-защитные, водоохранные зоны и иные зоны), а также графическая информация об иных ограничениях в использовании земельного участка (при наличии) <2>, <3>, <4>;
- границы зон действия публичных сервитутов (при наличии) <2>, <3>, <4>;
- точки подключения (технологического присоединения) объектов капитального строительства к сетям инженерно-технического обеспечения, за исключением сетей электроснабжения (при наличии возможности их отображения на ситуационном плане) <6>;
- условные обозначения отображаемой информации;

Чертеж градостроительного плана земельного участка разработан на топографической основе в масштабе

(_____), выполненной _____ (дата)

(наименование кадастрового инженера)

Чертеж градостроительного плана земельного участка разработан

24.04.2017, Департамент градостроительства и архитектуры администрации г. Перми

(дата, наименование организации)

2. Информация о градостроительном регламенте <2> либо требованиях к назначению, параметрам и размещению объекта капитального строительства <1>, <3>, <4>, <5>

Решение Пермской городской Думы от 26.06.2007 № 143 "Об утверждении Правил землепользования и застройки города Перми"

(наименование представительного органа местного самоуправления, реквизиты акта об утверждении правил землепользования и застройки, информация обо всех предусмотренных градостроительным регламентом видах разрешенного использования земельного участка (за исключением случаев предоставления земельного участка для государственных или муниципальных нужд))

2.1. Информация о видах разрешенного использования земельного участка <2>, <3>, <4>

Ж-5 Зона индивидуальной усадебной жилой застройки

основные виды разрешенного использования земельного участка:

- индивидуальное жилищное строительство
- блокированные жилые дома, не предназначенные для раздела на квартиры
- детские сады, иные детские дошкольные учреждения
- общеобразовательные учреждения (школы, гимназии, прочие)
- детские площадки с элементами озеленения
- площадки для отдыха с элементами озеленения
- площадки для выгула собак с элементами озеленения
- жилищно-эксплуатационные и аварийно-диспетчерские службы
- диспетчерский пункт электротранспорта
- объекты наружного противопожарного водоснабжения (пожарные резервуары, водоемы, пирсы и прочие)

условно разрешенные виды использования земельного участка:

- интернаты для престарелых и инвалидов, дома ребенка, приюты, ночлежные дома
- школы-интернаты
- организации социальной защиты
- магазины (не более 400 кв. м)
- аптеки
- амбулаторно-поликлинические учреждения
- клубы многоцелевого и специализированного назначения с ограничением по времени работы
- физкультурно-оздоровительные сооружения с ограничением по времени работы
- спортивные площадки
- приемные пункты прачечных и химчисток
- объекты почтовой связи
- объекты общественного питания
- ветлечебницы без постоянного содержания животных (при условии создания санитарно-защитной зоны не менее 50 м)
- ЭП, РС, РП, ВНС, КНС, ЦТП, ТП, ГРУ площадью застройки более 100 кв. м, предназначенные для обслуживания линейных объектов, на отдельном земельном участке

- антенны сотовой, радиорелейной и спутниковой связи
- культовые здания и сооружения, объекты, специально предназначенные для богослужений, молитвенных и религиозных собраний, религиозного почитания (паломничества)
- объекты благотворительного назначения религиозных организаций
- гостиницы, гостевые дома (общей площадью не более 500 кв. м)

вспомогательные виды использования земельного участка:

- зеленые насаждения
- стоянки легковых автомобилей
- гаражи на земельном участке индивидуального отдельно стоящего блокированного жилого дома вместимостью до 3 легковых автомобилей
- хозяйственные постройки, в том числе строения для содержания домашнего скота и птицы, бани
- постройки для занятий предпринимательской деятельностью
- теплицы, оранжереи
- сады, огороды
- скважины для забора воды, индивидуальные колодцы (при условии организации зоны санитарной охраны не менее 30-50 м выше по потоку грунтовых вод)
- индивидуальные бани, надворные туалеты
- объекты наружного противопожарного водоснабжения (пожарные резервуары, водоемы)
- площадки для сбора мусора
- ЦТП, ТП, РП

2.2. Требования к назначению, параметрам и размещению объекта капитального строительства на указанном земельном участке. Назначение объекта капитального строительства <2>
 Назначение объекта капитального строительства

№ 1, Индивидуальное жилищное строительство
 (согласно чертежу) (назначение объекта капитального строительства)

2.2.1. Предельные (минимальные и (или) максимальные) размеры земельного участка и предельные параметры разрешенного строительства, реконструкции объекта капитального строительства, включая площадь <2>

Кадастровый номер земельного участка согласно чертежу градостр. плана	Длина (метров)	Ширина (метров)	Зоны с особыми условиями использования территорий (кв. м)	Зоны действия публичных сервитутов (кв. м)	Площадь земельного участка (кв. м)	Номер объекта капитального строительства согласно чертежу градостроительного плана земельного участка	Размер (м)		Площадь застройки земельного участка (кв. м)
							макс.	мин.	
1	2	3	4	5	6	7	8		9
59:01:2310086:42	-	-	Охранная зона ВЛ 0,4 кВ - 63. Приаэродромная территория - 2 000	-	2000,00	1	-	-	для всех видов разрешенного использования земельных участков - 800,00

2.2.2. Предельное количество этажей или предельная высота зданий, строений, сооружений 10,5 м. <2>

2.2.3. Максимальный процент застройки в границах земельного участка для всех видов разрешенного использования земельных участков - 40 % <2>.

2.2.4. Иные показатели (максимальная плотность, максимальный коэффициент застройки) <2>: -

Handwritten signature and date: 17

2.3. Требования к назначению, параметрам и размещению объекта капитального строительства на указанном земельном участке <3>, <4>

Назначение объекта капитального строительства

№ _____, _____
(согласно чертежу) (назначение объекта капитального строительства)

Предельные (минимальные и (или) максимальные) размеры земельных участков:

№ участка согласно чертежу градостроит. плана	Длина (м)	Ширина (м)	Площадь (кв. м)	Зоны с особыми условиями использования территорий (кв. м)	Зоны действия публичных сервитутов (кв. м)
1	2	3	4	5	6

3. Информация о расположенных в границах земельного участка объектах капитального строительства и объектах культурного наследия <1>, <2>, <3>, <4>

3.1. Объекты капитального строительства

Назначение объекта капитального строительства

Электросетевой комплекс (ЭСК) Подстанция 110/6 кВ
"Строительная" с линиями электропередачи и
трансформаторными подстанциями

№ _____, _____
(согласно чертежу) (назначение объекта капитального строительства)

инвентаризационный или кадастровый номер 59:01:0000000:49131

технический или кадастровый паспорт объекта подготовлен 24.04.2017
(дата)

Филиал ФГБУ "Федеральная кадастровая палата Федеральной службы государственной регистрации, кадастра и картографии" по Пермскому краю

(наименование организации (органа) государственного кадастрового учета объектов недвижимости или государственного технического учета и технической инвентаризации объектов капитального строительства)

3.2. Объекты, включенные в единый государственный реестр объектов культурного наследия (памятников истории и культуры) народов Российской Федерации

№ _____, _____
Не имеется Не имеется
(согласно чертежу градостроительного плана) (назначение объекта культурного наследия)

(наименование органа государственной власти, принявшего решение о включении выявленного объекта культурного наследия в реестр, реквизиты этого решения)

регистрационный номер в реестре _____ от _____ (дата)

4. Информация о разделении земельного участка <2>, <3>, <4>

Информации нет

(наименование и реквизиты документа, определяющего возможность или невозможность разделения)

5. Информация о технических условиях подключения (технологического присоединения) объектов капитального строительства к сетям инженерно-технического обеспечения <7>

Технические условия подключения объекта к сетям инженерно-технического обеспечения: в соответствии с действующими техническими условиями эксплуатирующих организаций

(наименование организации, выдавшей технические условия, реквизиты документа, содержащего в соответствии с частью 7 статьи 48 Градостроительного кодекса Российской Федерации информацию о технических условиях подключения (технологического присоединения) объектов капитального строительства к сетям инженерно-технического обеспечения)

6. Информация о наличии границ зоны планируемого размещения объектов капитального строительства для государственных или муниципальных нужд (при наличии)

Информации нет

7. Иная информация (при наличии)

Охранная зона инженерных коммуникаций: Охранная зона ВЛ 0,4кВ от КТП-4459, 59.01.2.1738 - Проектирование и строительство вести в соответствии с Постановлением Правительства РФ от 24.02.2009 № 160 "О порядке установления охранных зон объектов электросетевого хозяйства и

особых условий использования земельных участков, расположенных в границах таких зон";

Приаэродромная территория аэродрома аэропорта Большое Савино, 59.32.2.857 - Постановление Правительства РФ от 11.03.2010 № 138 "Об утверждении Федеральных правил использования воздушного пространства Российской Федерации": "Запрещается размещать в полосах воздушных подходов на удалении до 30 км, а вне полос воздушных подходов - до 15 км от контрольной точки аэродрома объекты выбросов (размещения) отходов, животноводческие фермы, скотобойни и другие объекты, способствующие привлечению и массовому скоплению птиц.";

Предельная высота здания, строения, сооружения - расстояние по вертикали, измеренное от проектной отметки земли до наивысшей точки плоской крыши здания (включая технический этаж) или наивысшей точки конька скатной крыши здания при угле ската более 25 градусов (при измерении предельной высоты зданий, строений, сооружений не включаются верхние отметки крыши с углом наклона ската 25 и менее градусов, лифтовых машинных помещений, инженерного оборудования: котельных, элементов систем вентиляции, дымоудаления и кондиционирования, антенн), - может устанавливаться в составе градостроительного регламента применительно к соответствующей территориальной зоне, обозначенной на карте градостроительного зонирования (в соответствии с Решением Пермской городской Думы от 26.06.2007 № 143 "Об утверждении Правил землепользования и застройки города Перми").;

Максимальный выступ за красную линию нависающих частей здания наземных уровней, выступающих из плоскости наружной стены фасада здания на высоте не менее 4,5 м над территорией общего пользования, составляет не более 1,2 м от красной линии;

Минимальный размер земельного участка для площадок для выгула собак - 600 кв.м.;

Максимальный размер земельного участка для индивидуального жилищного строительства - 2000 кв.м.;

Предельная высота здания, строения, сооружения - 10,5 м;

Минимальный размер земельного участка для индивидуального жилищного строительства - 450 кв.м.;

Минимальный размер земельного участка для всех видов разрешенного использования земельных участков, за исключением случаев, установленных настоящей статьей - 1 кв.м.;

Максимальный размер земельного участка для всех видов разрешенного использования земельных участков, за исключением случаев, установленных настоящей статьей - 10000000 кв.м.

<1> Заполняется в случае, если градостроительный план земельного участка утверждается в составе проекта межевания территории.

<2> Заполняется на земельные участки, на которые действие градостроительного регламента распространяется.

<3> Заполняется на земельный участок, на который градостроительный регламент не устанавливается.

<4> Заполняется на земельный участок, на который градостроительный регламент не распространяется.

<5> Заполняется если соответствующие параметры установлены градостроительным регламентом либо нормативными правовыми актами, регулирующими использование земельных участков, для которых градостроительные регламенты не устанавливаются или на которые градостроительные регламенты не распространяются.

<6> Указываются точки подключения, содержащиеся в технических условиях, выданных организацией, осуществляющей эксплуатацию сетей инженерно-технического обеспечения.

<7> Документ, содержащий информацию о технических условиях подключения (технологического присоединения) объектов капитального строительства к сетям инженерно-технического обеспечения, является приложением к градостроительному плану земельного участка.

филиал федерального государственного бюджетного учреждения "Федеральная кадастровая палата Федеральной службы государственной регистрации, кадастра и картографии" по Пермскому краю

(полное наименование органа кадастрового учета)

КВ.1

КАДАСТРОВАЯ ВЫПИСКА О ЗЕМЕЛЬНОМ УЧАСТКЕ

"06" апреля 2017г. № 5900/201/17-286794

1	Кадастровый номер:	59:01:2310086:42	2	Лист №	1	3	Всего листов:	6
4	Номер кадастрового квартала:	59:01:2310086						
5	Предыдущие номера:	6	Дата внесения номера в государственный кадастр недвижимости:					
7	—		25.11.2016					
8	Кадастровые номера объектов капитального строительства: 59:01:0000000:49131							
9	Адрес (описание местоположения): Пермский край, г. Пермь, Орджоникидзевский р-н, мкр. Нижнемостовая, севернее ул. Нижнемостовая, 45							
10	Категория земель: Земли населённых пунктов							
11	Разрешенное использование: индивидуальное жилищное строительство							
12	Площадь: 2000 +/- 9.50 кв. м							
13	Кадастровая стоимость: 2312880 руб.							
14	Система координат: МСК-59, зона 2							
15	Сведения о правах: Сведения о регистрации прав отсутствуют							
16	Особые отметки: —							
17	Характер сведений государственного кадастра недвижимости (статус записи о земельном участке): Сведения об объекте недвижимости имеют статус временные. Дата истечения срока действия временного характера - 26.11.2021							
18	Дополнительные сведения:							
18.1	Сведения о природных объектах, расположенных в пределах земельного участка: —							
18.2	Кадастровые номера участков, образованных из земельного участка: —							
19	Сведения о кадастровых инженерах: Калинина Татьяна Сергеевна №59-16-1061, МКУ "ИТП", 14.11.2016							

Ведущий инженер

(подпись)

М.П.

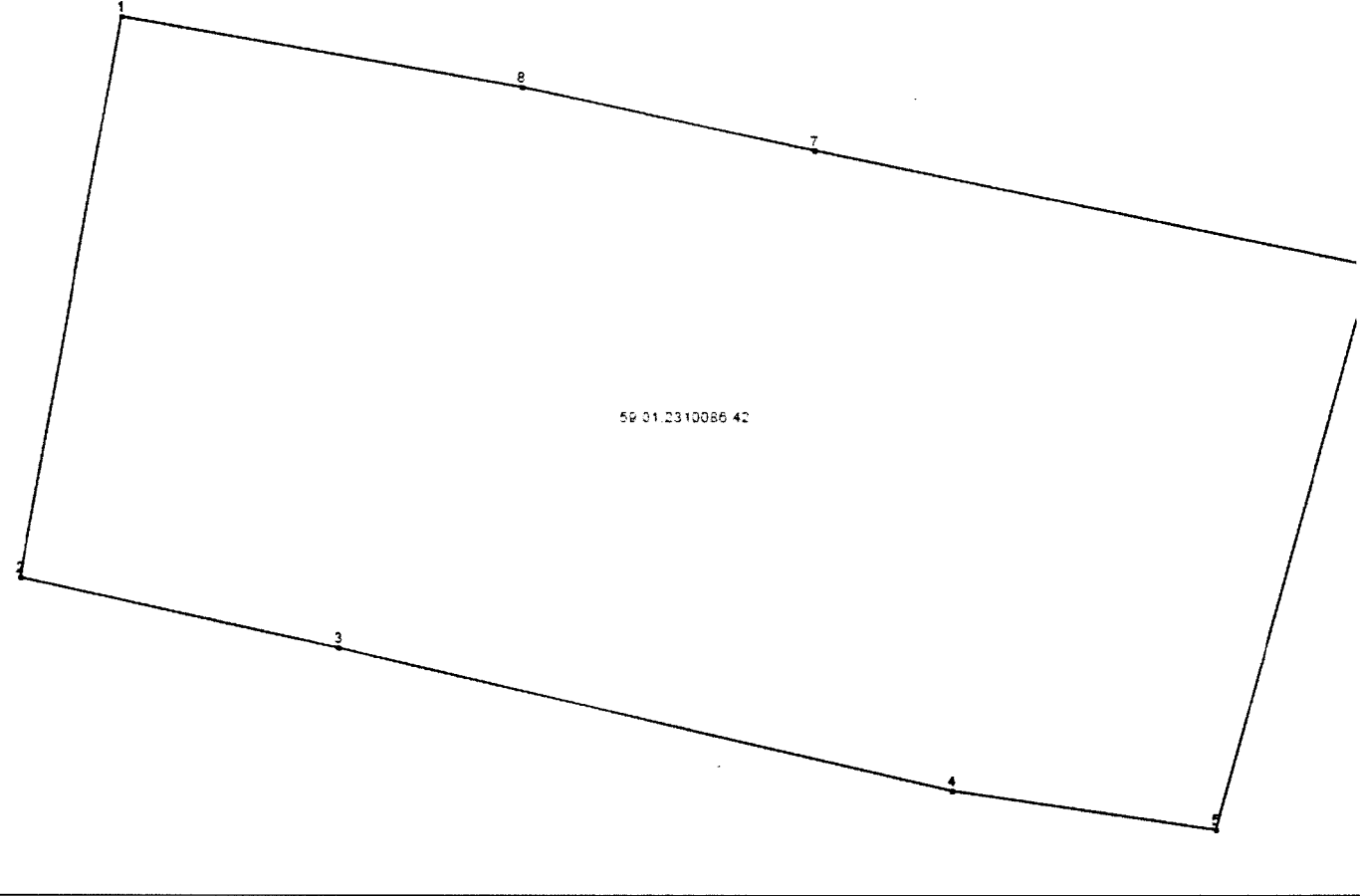
(подпись)

Е.Н. Бомбела

(инициалы, фамилия)

КАДАСТРОВАЯ ВЫПИСКА О ЗЕМЕЛЬНОМ УЧАСТКЕ

"06" апреля 2017г. № 5900/201/17-286794

1	Кадастровый номер: 59:01:2310086:42	2	Лист № 2	3	Всего листов: 6
4 План (чертеж, схема) земельного участка:					
					
5 Масштаб: ___					

Ведущий инженер

(подпись)

М.П.

(подпись)

Е.Н. Бомбела

(подпись)

КАДАСТРОВАЯ ВЫПИСКА О ЗЕМЕЛЬНОМ УЧАСТКЕ

"06" апреля 2017г. № 5900/201/17-286794

1	Кадастровый номер:	59:01:2310086:42	2	Лист № 3	3	Всего листов: 6
Сведения о частях земельного участка и обременениях:						
4	Номер п/п	Учетный номер части	Площадь (м ²)	Характеристика части		
	1	2	3	4		
	1	1	63	, Охранная зона ВЛ 0,4кВ от КТП-4459, Охранная зона ВЛ 0,4кВ от КТП-4459, зона с особыми условиями использования территорий, 59.01.2.1738, Постановление "О порядке установления охранных зон объектов электросетевого хозяйства и особых условий использования земельных участков, расположенных в границах таких зон" № 160 от 24.02.2009		
2	—	весь	, Зона с особыми условиями использования - Приаэродромная территория аэродрома аэропорта Большое Савино, Зона с особыми условиями использования - Приаэродромная территория аэродрома аэропорта Большое Савино, зона с особыми условиями использования территорий, 59.32.2.857, Постановление "Об утверждении Федеральных правил использования воздушного пространства Российской Федерации" № 138 от 11.03.2010			

Ведущий инженер

(наименование должности)

М.П.

(подпись)

Е.Н. Бомбела

(инициалы, фамилия)

КАДАСТРОВАЯ ВЫПИСКА О ЗЕМЕЛЬНОМ УЧАСТКЕ

"06" апреля 2017г. № 5900/201/17-286794

1	Кадастровый номер: 59:01:2310086:42	2	Лист № 4	3	Всего листов: 6
4	План (чертеж, схема) части земельного участка:		Учетный номер части: 59:01:2310086:42/1		
5	Масштаб: ___				

Ведущий инженер

(подпись)

М.П.

(подпись)

Е.Н. Бомбела

(инициалы, фамилия)

КАДАСТРОВАЯ ВЫПИСКА О ЗЕМЕЛЬНОМ УЧАСТКЕ

"06" апреля 2017г. № 5900/201/17-286794

1	Кадастровый номер: 59:01:2310086:42				2	Лист № 5	3	Всего листов: 6
Описание местоположения границ земельного участка:								
	Номер п/п	Номер точки	Номер точки	Дирекционный угол	Горизонтальное проложение (м)	Описание закрепления на местности	Кадастровые номера смежных участков	Особые отметки
	1	2	3	4	5	6	7	8
4	1	1	8	99° 60'	21.20	---	59:01:2310086:9	Адрес отсутствует
	2	2	3	102° 27'	17.02	---	---	---
	3	2	1	10° 24'	29.89	---	---	---
	4	3	4	103° 14'	32.70	---	---	---
	5	3	2	282° 27'	17.02	---	---	---
	6	4	10	98° 32'	1.82	---	---	---
	7	4	3	283° 14'	32.70	---	---	---
	8	5	4	278° 31'	13.85	---	---	---
	9	6	5	195° 29'	30.66	---	---	---
	10	7	6	101° 50'	29.55	---	59:01:2310086:9	Адрес отсутствует
	11	8	7	102° 22'	15.50	---	59:01:2310086:9	Адрес отсутствует
	12	9	2	190° 25'	2.27	---	---	---
	13	10	11	287° 58'	8.04	---	---	---
	14	11	12	284° 32'	37.66	---	---	---
	15	12	9	286° 46'	6	---	---	---

Ведущий инженер

(подпись)

М.П.

(подпись)

Е.Н. Бомбела

(полностью фамилия)

КАДАСТРОВАЯ ВЫПИСКА О ЗЕМЕЛЬНОМ УЧАСТКЕ

"06" апреля 2017г. № 5900/201/17-286794

1	Кадастровый номер:	59:01:2310086:42	2	Лист № 6	3	Всего листов: 6
Описание поворотных точек границ земельного участка						
4	Номер точки	Координаты		Описание закрепления на местности	Особые отметки (точность определения)	
		X	Y			
	1	2	3	4	5	
	1	530792.95	2231721.95	Нет закрепления	0.10	
	2	530763.55	2231716.55	Нет закрепления	0.10	
	3	530759.88	2231733.17	Нет закрепления	0.10	
	4	530752.39	2231765	Нет закрепления	0.10	
	5	530750.34	2231778.70	Нет закрепления	0.10	
	6	530779.89	2231786.89	Нет закрепления	0.10	
	7	530785.95	2231757.97	Нет закрепления	0.10	
	8	530789.27	2231742.83	Нет закрепления	0.10	
	9	530765.78	2231716.96	—	—	
	10	530752.12	2231766.80	—	—	
11	530754.60	2231759.15	—	0.10		
12	530764.05	2231722.70	—	0.10		

Ведущий инженер

(выполнение должности)

М.П.

(подпись)

Е.Н. Бомбела

(инициалы, фамилия)

ФЕДЕРАЛЬНАЯ СЛУЖБА
ГОСУДАРСТВЕННОЙ РЕГИСТРАЦИИ,
КАДАСТРА И КАРТОГРАФИИ

ФИЛИАЛ ФЕДЕРАЛЬНОГО
ГОСУДАРСТВЕННОГО БЮДЖЕТНОГО
УЧРЕЖДЕНИЯ "ФЕДЕРАЛЬНАЯ
КАДАСТРОВАЯ ПАЛАТА ФЕДЕРАЛЬНОЙ
СЛУЖБЫ ГОСУДАРСТВЕННОЙ
РЕГИСТРАЦИИ, КАДАСТРА И
КАРТОГРАФИИ" ПО ПЕРМСКОМУ КРАЮ

Департамент градостроительства и
архитектуры администрации города Перми

не указан

**УВЕДОМЛЕНИЕ ОБ ОТСУТСТВИИ В ЕДИНОМ ГОСУДАРСТВЕННОМ РЕЕСТРЕ
ПРАВ НА НЕДВИЖИМОЕ ИМУЩЕСТВО И СДЕЛОК С НИМ ЗАПРАШИВАЕМЫХ
СВЕДЕНИЙ**

Дата 07.04.2017

№ 59/001/150/2017-61509

На основании запроса от 06.04.2017 г., поступившего на рассмотрение 06.04.2017 г., в соответствии с пунктом 2 статьи 7 Федерального закона от 21 июля 1997 г. №122-ФЗ "О государственной регистрации прав на недвижимое имущество и сделок с ним" уведомляем, что в Едином государственном реестре прав на недвижимое имущество и сделок с ним отсутствует запрошенная вами информация.

1. Вид запрошенной информации:	о зарегистрированных правах на объект недвижимого имущества
2. Объект недвижимого имущества:	вид объекта: земельный участок, кадастровый номер 59:01:2310086:42, адрес: Пермский край
3. Правопритязания:	отсутствуют
4. Заявленные в судебном порядке права требования, аресты (запрещения):	данные отсутствуют

Уведомление содержит информацию, представленную
Управлением Росреестра по Пермскому краю
по состоянию на 06.04.2017 г.

Учреждение юстиции по государственной регистрации прав на недвижимое имущество и сделок с ним на территории по Пермскому краю, правопреемником которого является Управление Росреестра по Пермскому краю, приступило к проведению государственной регистрации прав на недвижимое имущество и сделок с ним 01.12.1998.

Сведения, содержащиеся в настоящем документе, являются актуальными (действительными) на дату получения запроса органом, осуществляющим государственную регистрацию прав.

Для получения дополнительной информации вы можете обратиться в органы (организации), которые в том числе в соответствии с пунктом 2 статьи 32 Федерального закона от 21 июля 1997 г. №122-ФЗ "О государственной регистрации прав на недвижимое имущество и сделок с ним" осуществляли регистрацию прав на объекты недвижимости, расположенные на указанной территории, до начала работы названного учреждения.

ИНЖЕНЕР ОТДЕЛ ПОДГОТОВКИ
СВЕДЕНИЙ № 1

(должность уполномоченного должностного лица органа,
осуществляющего государственную регистрацию прав)

(подпись, М.П.)

Новикова И. С.

(фамилия, инициалы)

Получение заявителем выписки из ЕГРП для последующего предоставления в органы государственной власти, органы местного самоуправления и органы государственных внебюджетных фондов в целях получения государственных и муниципальных услуг **не требуется**. Данную информацию указанные органы **обязаны** запрашивать у Росреестра **самостоятельно**. (Федеральный закон от 27.07.2010 №210-ФЗ "Об организации

ФЕДЕРАЛЬНАЯ СЛУЖБА
ГОСУДАРСТВЕННОЙ РЕГИСТРАЦИИ,
КАДАСТРА И КАРТОГРАФИИ

ФИЛИАЛ ФЕДЕРАЛЬНОГО
ГОСУДАРСТВЕННОГО БЮДЖЕТНОГО
УЧРЕЖДЕНИЯ "ФЕДЕРАЛЬНАЯ
КАДАСТРОВАЯ ПАЛАТА ФЕДЕРАЛЬНОЙ
СЛУЖБЫ ГОСУДАРСТВЕННОЙ
РЕГИСТРАЦИИ, КАДАСТРА И
КАРТОГРАФИИ" ПО ПЕРМСКОМУ КРАЮ

Департамент градостроительства и
архитектуры администрации города Перми

не указан

**УВЕДОМЛЕНИЕ ОБ ОТСУТСТВИИ В ЕДИНОМ ГОСУДАРСТВЕННОМ РЕЕСТРЕ
ПРАВ НА НЕДВИЖИМОЕ ИМУЩЕСТВО И СДЕЛОК С НИМ ЗАПРАШИВАЕМЫХ
СВЕДЕНИЙ**

Дата 19.04.2017

№ 59/001/150/2017-69243

На основании запроса от 18.04.2017 г., поступившего на рассмотрение 18.04.2017 г., в соответствии с пунктом 2 статьи 7 Федерального закона от 21 июля 1997 г. №122-ФЗ "О государственной регистрации прав на недвижимое имущество и сделок с ним" уведомляем, что в Едином государственном реестре прав на недвижимое имущество и сделок с ним отсутствует запрошенная вами информация.

1. Вид запрошенной информации:	о зарегистрированных правах на объект недвижимого имущества
2. Объект недвижимого имущества:	вид объекта: жилой дом, адрес: г.Пермь, Орджоникидзевский район, мкр.Нижемоштовая, 47в
3. Правопритязания:	отсутствуют
4. Заявленные в судебном порядке права требования, аресты (запрещения):	данные отсутствуют

Уведомление содержит информацию, представленную
Управлением Росреестра по Пермскому краю
по состоянию на 18.04.2017 г.

Учреждение юстиции по государственной регистрации прав на недвижимое имущество и сделок с ним на территории по Пермскому краю, правопреемником которого является Управление Росреестра по Пермскому краю, приступило к проведению государственной регистрации прав на недвижимое имущество и сделок с ним 01.12.1998.

Сведения, содержащиеся в настоящем документе, являются актуальными (действительными) на дату получения запроса органом, осуществляющим государственную регистрацию прав.

Для получения дополнительной информации вы можете обратиться в органы (организации), которые в том числе в соответствии с пунктом 2 статьи 32 Федерального закона от 21 июля 1997 г. №122-ФЗ "О государственной регистрации прав на недвижимое имущество и сделок с ним" осуществляли регистрацию прав на объекты недвижимости, расположенные на указанной территории, до начала работы названного учреждения.

ИНЖЕНЕР ОТДЕЛ ПОДГОТОВКИ
СВЕДЕНИЙ № 1

(должность уполномоченного должностного лица органа,
осуществляющего государственную регистрацию прав)

(подпись, М.П.)

Новикова И. С.

(фамилия, инициалы)

Получение заявителем выписки из ЕГРП для последующего предоставления в органы государственной власти, органы местного самоуправления и органы государственных внебюджетных фондов в целях получения государственных и муниципальных услуг **не требуется**. Данную информацию указанные органы **обязаны** запрашивать у Росреестра **самостоятельно**. (Федеральный закон от 27.07.2010 №210-ФЗ "Об организации

ФЕДЕРАЛЬНАЯ СЛУЖБА
ГОСУДАРСТВЕННОЙ РЕГИСТРАЦИИ,
КАДАСТРА И КАРТОГРАФИИ

ФИЛИАЛ ФЕДЕРАЛЬНОГО
ГОСУДАРСТВЕННОГО БЮДЖЕТНОГО
УЧРЕЖДЕНИЯ "ФЕДЕРАЛЬНАЯ
КАДАСТРОВАЯ ПАЛАТА ФЕДЕРАЛЬНОЙ
СЛУЖБЫ ГОСУДАРСТВЕННОЙ
РЕГИСТРАЦИИ, КАДАСТРА И
КАРТОГРАФИИ" ПО ПЕРМСКОМУ КРАЮ

Департамент градостроительства и
архитектуры администрации города Перми
не указан

**УВЕДОМЛЕНИЕ ОБ ОТСУТСТВИИ В ЕДИНОМ ГОСУДАРСТВЕННОМ РЕЕСТРЕ
ПРАВ НА НЕДВИЖИМОЕ ИМУЩЕСТВО И СДЕЛОК С НИМ ЗАПРАШИВАЕМЫХ
СВЕДЕНИЙ**

Дата 19.04.2017

№ 59/001/150/2017-69251

На основании запроса от 18.04.2017 г., поступившего на рассмотрение 18.04.2017 г., в соответствии с пунктом 2 статьи 7 Федерального закона от 21 июля 1997 г. №122-ФЗ "О государственной регистрации прав на недвижимое имущество и сделок с ним" уведомляем, что в Едином государственном реестре прав на недвижимое имущество и сделок с ним отсутствует запрошенная вами информация.

1. Вид запрошенной информации:	о зарегистрированных правах на объект недвижимого имущества
2. Объект недвижимого имущества:	вид объекта: нежилое здание, адрес: г.Пермь, Орджоникидзевский район, мкр.Нижнемостовая, 47в
3. Правопритязания:	отсутствуют
4. Заявленные в судебном порядке права требования, аресты (запрещения):	данные отсутствуют

Уведомление содержит информацию, представленную
Управлением Росреестра по Пермскому краю
по состоянию на 18.04.2017 г.

Учреждение юстиции по государственной регистрации прав на недвижимое имущество и сделок с ним на территории по Пермскому краю, правопреемником которого является Управление Росреестра по Пермскому краю, приступило к проведению государственной регистрации прав на недвижимое имущество и сделок с ним 01.12.1998.

Сведения, содержащиеся в настоящем документе, являются актуальными (действительными) на дату получения запроса органом, осуществляющим государственную регистрацию прав. Для получения дополнительной информации вы можете обратиться в органы (организации), которые в том числе в соответствии с пунктом 2 статьи 32 Федерального закона от 21 июля 1997 г. №122-ФЗ "О государственной регистрации прав на недвижимое имущество и сделок с ним" осуществляли регистрацию прав на объекты недвижимости, расположенные на указанной территории, до начала работы названного учреждения.

ИНЖЕНЕР ОТДЕЛ ПОДГОТОВКИ
СВЕДЕНИЙ № 1

(должность уполномоченного должностного лица органа,
осуществляющего государственную регистрацию прав)

(подпись, М.П.)

Новикова И. С.

(фамилия, инициалы)

Получение заявителем выписки из ЕГРП для последующего предоставления в органы государственной власти, органы местного самоуправления и органы государственных внебюджетных фондов в целях получения государственных и муниципальных услуг **не требуется**. Данную информацию указанные органы **обязаны** запрашивать у Росреестра **самостоятельно**. (Федеральный закон от 27.07.2010 №210-ФЗ "Об организации

ФЕДЕРАЛЬНАЯ СЛУЖБА
ГОСУДАРСТВЕННОЙ РЕГИСТРАЦИИ,
КАДАСТРА И КАРТОГРАФИИ

ФИЛИАЛ ФЕДЕРАЛЬНОГО
ГОСУДАРСТВЕННОГО БЮДЖЕТНОГО
УЧРЕЖДЕНИЯ "ФЕДЕРАЛЬНАЯ
КАДАСТРОВАЯ ПАЛАТА ФЕДЕРАЛЬНОЙ
СЛУЖБЫ ГОСУДАРСТВЕННОЙ
РЕГИСТРАЦИИ, КАДАСТРА И
КАРТОГРАФИИ" ПО ПЕРМСКОМУ КРАЮ

Департамент градостроительства и
архитектуры администрации города Перми

не указан

**УВЕДОМЛЕНИЕ ОБ ОТСУТСТВИИ В ЕДИНОМ ГОСУДАРСТВЕННОМ РЕЕСТРЕ
ПРАВ НА НЕДВИЖИМОЕ ИМУЩЕСТВО И СДЕЛОК С НИМ ЗАПРАШИВАЕМЫХ
СВЕДЕНИЙ**

Дата 19.04.2017

№ 59/001/150/2017-69248

На основании запроса от 18.04.2017 г., поступившего на рассмотрение 18.04.2017 г., в соответствии с пунктом 2 статьи 7 Федерального закона от 21 июля 1997 г. №122-ФЗ "О государственной регистрации прав на недвижимое имущество и сделок с ним" уведомляем, что в Едином государственном реестре прав на недвижимое имущество и сделок с ним отсутствует запрошенная вами информация.

1. Вид запрошенной информации:	о зарегистрированных правах на объект недвижимого имущества
2. Объект недвижимого имущества:	вид объекта: объект незавершенного строительства, адрес: г.Пермь, Орджоникидзевский район, мкр.Нижнемостовая, 47в
3. Правопритязания:	отсутствуют
4. Заявленные в судебном порядке права требования, аресты (запрещения):	данные отсутствуют

Уведомление содержит информацию, представленную
Управлением Росреестра по Пермскому краю
по состоянию на 18.04.2017 г.

Учреждение юстиции по государственной регистрации прав на недвижимое имущество и сделок с ним на территории по Пермскому краю, правопреемником которого является Управление Росреестра по Пермскому краю, приступило к проведению государственной регистрации прав на недвижимое имущество и сделок с ним 01.12.1998.

Сведения, содержащиеся в настоящем документе, являются актуальными (действительными) на дату получения запроса органом, осуществляющим государственную регистрацию прав.

Для получения дополнительной информации вы можете обратиться в органы (организации), которые в том числе в соответствии с пунктом 2 статьи 32 Федерального закона от 21 июля 1997 г. №122-ФЗ "О государственной регистрации прав на недвижимое имущество и сделок с ним" осуществляли регистрацию прав на объекты недвижимости, расположенные на указанной территории, до начала работы названного учреждения.

ИНЖЕНЕР ОТДЕЛ ПОДГОТОВКИ
СВЕДЕНИЙ № 1

(должность уполномоченного должностного лица органа,
осуществляющего государственную регистрацию прав)

(подпись, М.П.)

Новикова И. С.

(фамилия, инициалы)

Получение заявителем выписки из ЕГРП для последующего предоставления в органы государственной власти, органы местного самоуправления и органы государственных внебюджетных фондов в целях получения государственных и муниципальных услуг **не требуется**. Данную информацию

ФЕДЕРАЛЬНАЯ СЛУЖБА
ГОСУДАРСТВЕННОЙ РЕГИСТРАЦИИ,
КАДАСТРА И КАРТОГРАФИИ

ФИЛИАЛ ФЕДЕРАЛЬНОГО
ГОСУДАРСТВЕННОГО БЮДЖЕТНОГО
УЧРЕЖДЕНИЯ "ФЕДЕРАЛЬНАЯ
КАДАСТРОВАЯ ПАЛАТА ФЕДЕРАЛЬНОЙ
СЛУЖБЫ ГОСУДАРСТВЕННОЙ
РЕГИСТРАЦИИ, КАДАСТРА И
КАРТОГРАФИИ" ПО ПЕРМСКОМУ КРАЮ

Департамент градостроительства и
архитектуры администрации города Перми

не указан

**УВЕДОМЛЕНИЕ ОБ ОТСУТСТВИИ В ЕДИНОМ ГОСУДАРСТВЕННОМ РЕЕСТРЕ
ПРАВ НА НЕДВИЖИМОЕ ИМУЩЕСТВО И СДЕЛОК С НИМ ЗАПРАШИВАЕМЫХ
СВЕДЕНИЙ**

Дата 19.04.2017

№ 59/001/150/2017-69252

На основании запроса от 18.04.2017 г., поступившего на рассмотрение 18.04.2017 г., в соответствии с пунктом 2 статьи 7 Федерального закона от 21 июля 1997 г. №122-ФЗ "О государственной регистрации прав на недвижимое имущество и сделок с ним" уведомляем, что в Едином государственном реестре прав на недвижимое имущество и сделок с ним отсутствует запрошенная вами информация.

1.	Вид запрошенной информации:	о зарегистрированных правах на объект недвижимого имущества
2.	Объект недвижимого имущества:	вид объекта: сооружение, адрес: г.Пермь, Орджоникидзевский район, мкр.Нижнемостовая, 47в
3.	Правопритязания:	отсутствуют
4.	Заявленные в судебном порядке права требования, аресты (запрещения):	данные отсутствуют

Уведомление содержит информацию, представленную
Управлением Росреестра по Пермскому краю
по состоянию на 18.04.2017 г.

Учреждение юстиции по государственной регистрации прав на недвижимое имущество и сделок с ним на территории по Пермскому краю, правопреемником которого является Управление Росреестра по Пермскому краю, приступило к проведению государственной регистрации прав на недвижимое имущество и сделок с ним 01.12.1998.

Сведения, содержащиеся в настоящем документе, являются актуальными (действительными) на дату получения запроса органом, осуществляющим государственную регистрацию прав.

Для получения дополнительной информации вы можете обратиться в органы (организации), которые в том числе в соответствии с пунктом 2 статьи 32 Федерального закона от 21 июля 1997 г. №122-ФЗ "О государственной регистрации прав на недвижимое имущество и сделок с ним" осуществляли регистрацию прав на объекты недвижимости, расположенные на указанной территории, до начала работы названного учреждения.

ИНЖЕНЕР ОТДЕЛ ПОДГОТОВКИ
СВЕДЕНИЙ № 1

(должность уполномоченного должностного лица органа,
осуществляющего государственную регистрацию прав)

(подпись, М.П.)

Новикова И. С.

(фамилия, инициаль)

Получение заявителем выписки из ЕГРП для последующего предоставления в органы государственной власти, органы местного самоуправления и органы государственных внебюджетных фондов в целях получения государственных и муниципальных услуг **не требуется**. Данную информацию указанные органы **обязаны** запрашивать у Росреестра **самостоятельно**. (Федеральный закон от 27.07.2010 №210-ФЗ "Об организации

**АДМИНИСТРАЦИЯ ГОРОДА
ПЕРМИ**

ДЕПАРТАМЕНТ ГРАДОСТРОИТЕЛЬСТВА
И АРХИТЕКТУРЫ АДМИНИСТРАЦИИ
ГОРОДА ПЕРМИ

АКТ

26.12.2016 № 2434/656

О присвоении адреса

УТВЕРЖДАЮ

Начальник УИОГД
департамента градостроительства и
архитектуры администрации
города Перми

Ю.В.Булатов

«26» 12 2016 года

В соответствии с Правилами присвоения, изменения и аннулирования адресов, утвержденными Постановлением Правительства Российской Федерации от 19.11.2014 № 1221 «Об утверждении правил присвоения, изменения и аннулирования адресов», Положением об адресном реестре города Перми, утвержденным постановлением администрации города Перми от 06.04.2009 № 191 «Об адресном реестре города Перми» присвоить адрес:

мкр. Нижнемостовая, 47в – земельному участку с кадастровым номером 59:01:2310086:42, общей площадью 2000 кв.м., формируемому для строительства, предоставляемому на торгах (конкурсах, аукционах), в Орджоникидзевском районе.

Признать недействительным в отношении вышеуказанного объекта адрес: Орджоникидзевский район, мкр. Нижнемостовая, севернее ул. Нижнемостовая, 45.

Признать утратившими силу: –

Приложение: схема расположения объектов на обороте настоящего акта.

Составлен в 1 экз. и передан в дело регистрации адресов.

Копия _____

Примечание:

Специалист: Ю.А.Седельникова

Седельникова
(подпись)

26.12.2016
(дата)

АКТ (СПРАВКА)

обследования территории района города Перми по выявлению объектов капитального строительства, строящихся (реконструируемых) на предоставленных земельных участках без разрешения на строительство (реконструкцию) либо не в соответствии с выданным разрешением на строительство (реконструкцию)

от "13" октября 2016 г.

№ 66

г. Пермь, ул. Александра Щербакова, 24 (каб. 307)
(место составления)

В порядке обследования территории района города Перми по выявлению объектов капитального строительства, строящихся (реконструируемых) на предоставленных земельных участках без разрешения на строительство (реконструкцию) либо не в соответствии с выданным разрешением на строительство (реконструкцию), в присутствии:

- начальником сектора градостроительства, земельных и имущественных отношений администрации Орджоникидзевского района города Перми Лукиной Ольгой Валерьевной проведено обследование территории по адресу: г. Пермь, Орджоникидзевский район, мкр. Нижнемостовая, 45 (севернее).

(расположение земельного участка (объекта капитального строительства), кадастровый номер (при наличии), примерная площадь, вид разрешенного использования земельного участка (объекта капитального строительства), данные о землепользователе, собственнике объекта капитального строительства)

Цель обследования территории: в соответствии с п. 3.2.3.4 Типового положения о территориальном органе администрации города Перми, запрос департамента градостроительства и архитектуры администрации города Перми № СЭД-22-01-20.3-741 от 02.10.2016

(соблюдение выполнения предписания, требования, письменного (устного) обращения физического или юридического лица).

При осуществлении обследования территории установлено, что земельный участок огорожен деревянным забором, на самом участке объекты капитального строительства и движимые объекты отсутствуют.

По сведениям, содержащимся в автоматизированной информационной системе обеспечения градостроительной деятельности (АИСОГД) департамента градостроительства и архитектуры администрации города Перми информация о выданных разрешениях на строительство какого-либо объекта капитального строительства на данном земельном участке отсутствует.

(описание обследования, статьи нормативных правовых актов, требования которых нарушены)



Приложение: фотоматериалы на 2 л. 1 экз



О.В.Лукина

Приложение к
АКТУ (СПРАВКЕ) №66

обследования территории района города Перми по выявлению объектов капитального строительства, строящихся (реконструируемых) на предоставленных земельных участках без разрешения на строительство (реконструкцию) либо не в соответствии с выданным разрешением на строительство (реконструкцию) от 13.10.2016г.

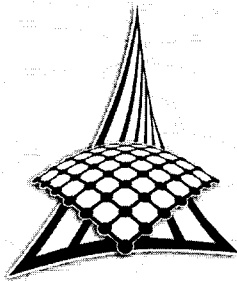


Начальник сектора Градостроительства,
земельных и имущественных отношений
администрации Орджоникидзевского
района города Перми



A handwritten signature in cursive script, appearing to read "Лукина".

О.В.Лукина



ООО «Новая городская инфраструктура Прикамья»
614065 г. Пермь, ул. Архитектора Связева, 35
почтовый адрес: 614002 г. Пермь, ул. Чернышевского, 28
тел.(342) 210-06-00 тел/факс (342) 201-71-44
ОКПО 14676592, ИНН 5902817382, КПП 590150001
E-mail: info@novogor.perm.ru

03 1 1 16 № 110-20171
На № 110-19849 от 06.10.2016 г.

Начальнику отдела
градостроительной подготовки
территорий управления
территориального планирования и
механизмов реализации
Департамента градостроительства и
архитектуры Администрации города
Перми

А.В. Никулину

Уважаемый Александр Владимирович!

В ответ на Ваш запрос № И-22-01-23.3-1014 от 23.09.2016г., сообщаем, что в районе указанного Вами земельного участка по ул. Нижнемостовая,45 в Орджоникидзевском районе г. Перми отсутствуют централизованные сети водоснабжения и водоотведения, эксплуатируемые ООО «НОВОГОР-Прикамье».

При проектировании могут быть применены альтернативные способы водоснабжения и водоотведения объекта, без подключения к централизованным системам водопровода и канализации г. Перми, а именно: снабжение водой от скважины (при наличии соответствующего водоносного слоя), отвод канализационных стоков на локальные очистные сооружения либо в выгребные ямы с последующим вывозом стоков спец. машинами, выполненные в соответствии действующих нормативных документов на территории Российской Федерации.

Технический директор

А.А. Политов

20.10.2016

№ 12/1734/01-22/3894

На _____

от _____

Начальнику отдела градостроительной
подготовки территорий управления
территориального планирования и
механизмов реализации
А. В. Никулину

25 10 2016

ул. Сибирская, 15,
г. Пермь, 614000

О выдаче технических условий

Уважаемый Александр Владимирович!

На запрос от 23.09.2016 №СЭД-22-01-23.3-1015 ПО ПГЭС филиала ОАО «МРСК Урала»-«Пермэнерго» о наличии технической возможности технологического присоединения энергопринимающих устройств, указанных в таблице, с предполагаемой максимальной мощностью по 15 кВт сообщает следующее.

Адрес (местоположение) земельного участка	Вид использования	Нагрузка сетей	Наличие технической возможности
ул. Наймушина, 25	и.жс	15 кВт	есть
ул. Профсоюзная, 22а (59:01:3812848:9)	и.жс	15 кВт	есть
ул. Тряслобова (южнее №42)	и.жс	15 кВт	есть
ул. Тряслобова (южнее №42а)	и.жс	15 кВт	есть
ул. Пасечная, 18	и.жс	15 кВт	есть
мкр. Нижнемостовая, 45 (севернее)	и.жс ✓	15 кВт	есть
ул. Тряслобова (напротив №42а)	и.жс	15 кВт	есть
ул. 4-я Заозерская	и.жс	15 кВт	есть
ул. Загорская, 2	и.жс	15 кВт	есть
ул. Палубная 1-я (уч. 51 по ПМ)	и.жс	15 кВт	участок, на котором будет расположен объект, частично находится в охранной зоне ЛЭП 35 кВ Заозерье - ТЭЦ-13, цепь 1,2.
ул. Сиреневая (южнее №16)	и.жс	15 кВт	Другая сетевая организация: ООО «Энергосервис Звездного» (г. Пермь, ул. Бенгальская, 14, тел. 263-99-29).
ул. Бумажников (между №20-22 по ул. Прохладной)	и.жс	15 кВт	Другая сетевая организация: ООО «Энергосервис Звездного» (г. Пермь, ул. Бенгальская, 14, тел. 263-99-29).

Сквозь цифровую рубльчатку регистрируем



В соответствии с Правилами технологического присоединения, утвержденными постановлением Правительства Российской Федерации № 861 от 27.12.2004 года (в посл. редакции), конкретные технические условия на энергоснабжение данного объекта будут разработаны в составе договора о технологическом присоединении.

Плата за технологическое присоединение энергопринимающих устройств максимальной мощностью, не превышающей 15 кВт включительно, устанавливается исходя из стоимости мероприятий по технологическому присоединению, размер платы рассчитывается по утвержденным тарифам согласно постановлению РСТ Пермского края, которое будет действовать на момент подачи заявки.

Для заключения договора на технологическое присоединение необходимо представить письменную заявку с приложением необходимых документов и сведений, указанных в п. 9 «Правил технологического присоединения».

Заместитель директора
по технологическому присоединению



А.И. Твердохлебов



АКЦИОНЕРНОЕ ОБЩЕСТВО «ГАЗПРОМ ГАЗОРАСПРЕДЕЛЕНИЕ ПЕРМЬ»
(АО «Газпром газораспределение Пермь»)
Пермский филиал АО "Газпром газораспределение Пермь"

По заявлению № 2400 от
11.04.2017 г.

Администрация г.Перми Департамент градостроительства и архитектуры
юр.адрес: г Пермь, ул Сибирская, дом № 15

ТЕХНИЧЕСКИЕ УСЛОВИЯ № 17/393 от 12.04.2017
подключения (технологического присоединения) объекта капитального
строительства к сети газораспределения

Объект газификации: земельный участок под индивидуальное жилищное строительство; г Пермь,
Нижнемостовая мкр, 45 (севернее)

Месторасположение объекта газификации: г Пермь, Нижнемостовая мкр, 45 (севернее)

Максимальный расход газа: 8куб. м/час, 70 080куб. м/год

Сроки подключения (технологического присоединения): Два года

Срок действия технических условий: Три года

Технические условия подготовлены без учета технической возможности подачи газа по технологически связанным сетям газораспределения и магистральным газопроводом (ООО «Газпром трансгаз Чайковский», ГРС "ГРС-10 Гайва").

При заключении договора о подключении технические условия будут дополнены информацией, предусмотренной «Правилами подключения (технологического присоединения) объектов капитального строительства к сетям газораспределения», утвержденными Постановлением Правительства Российской Федерации от 30 декабря 2013 года №1314.

При объеме транспортировки газа более 300 м³/час получить подтверждение от ООО «Газпром трансгаз Чайковский».

Главный специалист ТО АО "Газпром газораспределение
Пермь"

Балмашев А.Л.

Заместитель генерального директора - Главный инженер
АО "Газпром газораспределение Пермь"

Борисов А.И.

исполнитель Начальник ПТО Светлаков Дмитрий Игоревич
телефон 8 (342) 262-79-21, факс: 8 (342) 281-95-08

**Предварительная оценка размера
платы за технологическое присоединение объекта капитального строительства
по стандартизированным тарифным ставкам
в соответствии с Постановлением РСТ Пермского Края
№ 138-тп от 28.12.2016**

Наименование объекта:	Обозначение в формуле для расчета:	Земельный участок под индивидуальное жилищное строительство по адресу: г. Пермь, мкр. Нижнемостовая, 45 (севернее)
Расстояние от точки подключения до границ земельного участка заявителя по прямой линии (м):	отсутствует	25,0
Диаметр возводимого газопровода (мм):	отсутствует	90,0
Протяженность строящегося надземного стального газопровода (м):	l_{zi}	0,0
Протяженность строящегося подземного стального газопровода (м):	l_{zi}	0,0
Протяженность строящегося подземного полиэтиленового газопровода (м):	l_{zk}	25,0
Максимальный часовой расход газа (м ³), без учета расхода на ранее подключенное оборудование Заявителя:	V_3	8,000
Максимальный часовой расход газа (м ³), без учета расхода на ранее подключенное оборудование Заявителя, проходящий через ПРГ:	$V_{3п}$	0,00
Максимальный часовой расход газа (м ³), без учета расхода на ранее подключенное оборудование Заявителя, проходящий через СКЗ:	$V_{3скз}$	0,00
Стандартизированная ставка на разработку проектной документации:	C_2	1742,37
Количество подключений:	N_{ik}	1
Индекс изменения сметной стоимости:	$K_{изм}$	6,22
Размер платы за технологическое присоединение газоиспользующего оборудования для 2-й группы потребителей (без НДС):		44 292,00
НДС		7 972,56
Размер платы за технологическое присоединение газоиспользующего оборудования для 2-й группы потребителей (с НДС):		52 264,56

Исполнитель

Заявитель

М.П.

М.П.

Расчёт составил
Инженер РТО

/ Куварзина Т.В. / 18.04.2017 г.



Публичное акционерное общество междугородной
и международной электрической связи «Ростелеком»

МАКРОРЕГИОНАЛЬНЫЙ ФИЛИАЛ «УРАЛ»

ПЕРМСКИЙ ФИЛИАЛ

ул. Ленина, д.68,
г. Пермь, Россия, 614096
тел.: (342) 212-12-13, факс: (342) 236-17-34
e-mail: perm-mail@ural.rt.ru, www.rt.ru

06.10.2016 № 0501/05/5610-16
СЭД-22-01-23.3-
На № 1017 от 23.09.2016

**Начальнику отдела
градостроительной подготовки
территории управления
территориального планирования и
механизмов реализации департамента
г. Пермь**

А.В. Никулину

**614000, г. Пермь,
ул. Сибирская, д. 15**

О выдаче технических условий

Уважаемый Александр Владимирович!


На запрос о выдаче технических условий по телефонизации для формирования пакета конкурсной документации по предоставлению земельного участка для индивидуального жилищного строительства по адресу: ул. Нижнемостовая, 45 (севернее) в Орджоникидзевском районе г. Перми, сообщаем, что в выдаче технических условий нет необходимости, в связи с отсутствием в данном районе сетей Пермского филиала ПАО «Ростелеком».

С уважением,

**Заместитель директора филиала –
Технический директор**

К.Г. Королёв

Вера Александровна Мехоношина
(342) 223-23-34





АДМИНИСТРАЦИЯ ГОРОДА ПЕРМИ
**УПРАВЛЕНИЕ
ВНЕШНЕГО БЛАГОУСТРОЙСТВА**

Ул. Ленина, 25, г. Пермь, 614000
Тел./факс (342) 212-62-80
E-mail: uvb@gorodperm.ru
<http://www.gorodperm.ru>
ОКПО 12061797, ОГРН 1025900533460
ИНН 5902290307

Первому заместителю начальника
департамента градостроительства
и архитектуры администрации
города Перми - главному
архитектору города Перми
Д.Ю.Лапшину

03.10.2016 № СЭД-24-01-32-80

СЭД-22-01-20.3-720 от 23.09.2016

**Заключение о возможности
размещения объектов**

Уважаемый Дмитрий Юрьевич!

Управление внешнего благоустройства администрации города Перми считает возможным индивидуальное жилищное строительство при условии обеспечения поверхностного стока дождевых и паводковых вод без подтопления смежных территорий. Выполнить строительство дороги в границах земельного участка в щебеночном покрытии. Получить от владельца автомобильной дороги согласие на размещение примыкающего подъезда к дороге, на следующих земельных участках:

- ул.Наймушина,25;
- ул.Профсоюзная,22а (59:01:3812848:9);
- ул.Сиреневая (южнее №16);
- ул.Трясолобова (южнее №42);
- ул.Трясолобова (южнее №42а);
- ул.Палубная 1-я (уч.51 по ПМ);
- ул.Пасечная,18;
- ул.Нижнемостовая,45 (севернее); ✓
- ул.Трясолобова (напротив 42а);
- ул.Бумажников (между №20-22 по ул.Прохладной);
- ул.4-я Заозерская;
- ул.Загорская,2.

Первый заместитель начальника управления

Е.С.Корзникова
210 12 53

П.И.Румянцев



**АДМИНИСТРАЦИЯ ГОРОДА ПЕРМИ
УПРАВЛЕНИЕ ПО ЭКОЛОГИИ
И ПРИРОДОПОЛЬЗОВАНИЮ**

Ул. Советская, 22, г. Пермь, 614000

Тел./факс (342) 210-99-91

E-mail: uer@gorodperm.ru

<http://www.priodaperm.ru>

ОКПО 52254767, ОГРН 102590051461,

ИНН 5904082510

Победителю конкурса

№ _____
На № _____ от _____

Перечень мероприятий по охране окружающей среды № 223 от 27.09.2016

Наименование и адрес объекта – Индивидуальное жилищное строительство в мкр. Нижнемостовая, 45 (севернее) в Орджоникидзевском районе г. Перми.

Инициатор деятельности – Победитель конкурса.

Условия строительства:

1. Проектом предусмотреть:

1.1. Благоустройство и озеленение выделенной территории.

1.2. Сбор и отвод ливневых вод с использованием вариантов решений в зависимости от:

а) наличия централизованной системы ливневой канализации;

б) площади водосбора с учетом транзитных вод с прилегающей территории;

в) угла наклона рельефа, включающий прилегающие территории;

г) применения иных решений равномерного отвода поверхностного стока с запрашиваемой территории на прилегающие территории.

1.3. Определение видов образующихся отходов и мест их размещения на период эксплуатации.

1.4. Конкретные мероприятия по охране окружающей среды на период строительства, включая:

- установку временного защитного ограждения строительной площадки,

- определение видов и объемов образующихся отходов и мест их размещения,

- систематический вывоз отходов,

- недопущение загрязнения атмосферы, почвы и подземных вод,

- предотвращение выноса грязи автотранспортом, выезжающим со строительной площадки.

Срок действия перечня мероприятий - 3 года.

Начальник управления

И.Р.Хайдаров



МЧС РОССИИ

**ГЛАВНОЕ УПРАВЛЕНИЕ
МИНИСТЕРСТВА РОССИЙСКОЙ ФЕДЕРАЦИИ
ПО ДЕЛАМ ГРАЖДАНСКОЙ ОБОРОНЫ,
ЧРЕЗВЫЧАЙНЫМ СИТУАЦИЯМ И ЛИКВИДАЦИИ
ПОСЛЕДСТВИЙ СТИХИЙНЫХ БЕДСТВИЙ
ПО ПЕРМСКОМУ КРАЮ
(Главное управление МЧС России
по Пермскому краю)**

ул. Екатерининская, 53а, г. Пермь, 614990
Телефон: (342) 210-44-23 Факс (342) 212-42-52
E-mail: ngu@ugps.perm.ru

18.10.2016 № 10368-3-2-6/7

На № СЭД -22-01-23.3-1018 от 23.09.2016

Начальнику
Департамента градостроительства и
архитектуры города Перми

А.Г. Ярославцеву

ул. Сибирская, 15, г. Пермь, 614000

О предоставлении данных

Уважаемый Андрей Геннадьевич!


Главным управлением МЧС России по Пермскому краю получено и рассмотрено Ваше обращение по вопросу предоставления информации по земельному участку по адресу: г. Пермь, Орджоникидзевский район, ул. Нижнемостовая, 45 (севернее).

Сообщаем, что земельный участок по адресу: г. Пермь, Орджоникидзевский район, ул. Нижнемостовая, 45 (севернее) не попадает в зону возможного катастрофического затопления, индивидуальное жилищное строительство возможно.

Заместитель начальника Главного управления
(по защите, мониторингу и предупреждению ЧС)
-начальник управления гражданской защиты
полковник

А.В. Шарапов

Л.Г. Маслеева
(342) 236-09-48





АДМИНИСТРАЦИЯ ГОРОДА ПЕРМИ
ДЕПАРТАМЕНТ
ОБЩЕСТВЕННОЙ БЕЗОПАСНОСТИ

Ул. Сибирская, 10, г. Пермь, 614000
Тел./факс (342) 212-43-12
E-mail: dob@gorodperm.ru
http://www.gorodperm.ru
ОКПО 98060258, ОГРН 1065902057671
ИНН 5902293403, КПП 590201001

Заместителю начальника
департамента градостроительства
и архитектуры администрации
города Перми
О.В.Немировой

29.09.2016 № СЭД-10-01-27-841

На № СЭД-22-01- от 23.09.2016
20 3-723

О земельных участках
Орджоникидзевского района

Уважаемая Ольга Викторовна!

На обращение начальника отдела градостроительной подготовки территорий управления территориального планирования и механизмов реализации департамента градостроительства и архитектуры администрации города Перми А.В.Никулина о возможности размещения объектов на земельных участках Орджоникидзевского района города Перми, сообщаем следующее.

В соответствии с действующими нормативно-правовыми актами департамент общественной безопасности администрации города Перми не уполномочен выдавать заключение о возможности размещения объекта.

В связи с этим направляем в Ваш адрес сведения о том, что на данных территориях отсутствуют объекты обеспечения общественной безопасности.

ул.Наймушина,25	индивидуальное жилищное строительство
ул.Профсоюзная,22а (59:01:3812848:9)	индивидуальное жилищное строительство
ул.Сиреневая (южнее №16)	индивидуальное жилищное строительство
ул.Палубная 1-я (уч.51 по ПМ)	индивидуальное жилищное строительство
ул.Пасечная,18	индивидуальное жилищное строительство
мкр.Нижнемостовая,45(севернее)	индивидуальное жилищное строительство ✓

ул.Бумажников (между №20-22 по ул.Прохладной)	индивидуальное жилищное строительство
ул.4-я Заозерская	индивидуальное жилищное строительство
ул.Загорская,2	индивидуальное жилищное строительство

При размещении объектов на данных площадках необходимо соблюдать требования Федерального закона от 22.07.2008 № 123-ФЗ «Технический регламент о требованиях пожарной безопасности», обеспечить расстояние до существующих строений для обеспечения подъезда и разворота пожарной техники.

Муниципальный пожарный водоем расположен по адресу: ул.Трясолобова,40.

Установление точного расположения пожарного водоема необходимо на месте совместно с представителями администрации Орджоникидзевского района города Перми.

Земельные участки по следующим адресам: ул.Трясолобова (южнее №42), ул. Трясолобова (южнее №42а), ул.Трясолобова (напротив №42а) будут рассмотрены дополнительно.

С уважением,
заместитель начальника департамента

П.А.Ткаченко

Катаева О.Ф.
210-14-40



**МИНИСТЕРСТВО КУЛЬТУРЫ
ПЕРМСКОГО КРАЯ**

Ул. Куйбышева, д.14, г. Пермь, 614006
Тел. (342) 217 70 80, факс (342) 217 78 83
E-mail: priem@mk.permkrai.ru
ОКПО 31559155, ОГРН 1025900538993
ИНН/КПП 5902290931/590201001

26.09.2016 № СЭД-27-01-28-191

СЭД-22-01-20.3-721 от 23.09.2016
На № _____ от _____

«О предоставлении информации»

Начальнику отдела
градостроительной подготовки
территорий управления
территориального планирования и
механизмов реализации
департамента градостроительства
и архитектуры администрации г.
Перми

А.В. Никулину

Уважаемый Александр Владимирович!

Рассмотрев Ваш запрос, Министерство культуры Пермского края сообщает следующее.

На момент обращения на земельных участках, расположенных: ул. Наймушина, д. 25, ул. Профсоюзная, д. 22а (59:01:3812848:9), ул. Сиреневая (южнее №16), ул. Трясолобова (южнее №42), ул. Трясолобова (южнее №42а), ул. Палубная 1-я (уч.51 по ПМ), ул. Пасечная, д. 18, мкр. Нижнемостовая, 45(севернее), ул.Трясолобова (напротив №42а), ул. Бумажников (между №20-22 по ул. Прохладной), ул.4-я Заозерская, ул.Загорская, 2 Орджоникидзевского района города Перми, объекты культурного наследия, включенные в единый государственный реестр, либо выявленные объекты культурного наследия, а также объекты, обладающие признаками объекта культурного наследия, отсутствуют. Участок расположен вне территорий объектов культурного наследия и зон их охраны.

И.о. министра

И.Ю. Барабина