

ФИЛИАЛ ФЕДЕРАЛЬНОГО ГОСУДАРСТВЕННОГО БЮДЖЕТНОГО УЧРЕЖДЕНИЯ "ФЕДЕРАЛЬНАЯ КАДАСТРОВАЯ ПАЛАТА ФЕДЕРАЛЬНОЙ СЛУЖБЫ ГОСУДАРСТВЕННОЙ РЕГИСТРАЦИИ, КАДАСТРА И КАРТОГРАФИИ" ПО ПЕРМСКОМУ КРАЮ

(полное наименование органа регистрации прав)

Раздел 1

Выписка из Единого государственного реестра недвижимости об основных характеристиках и зарегистрированных правах на объект недвижимости
Сведения об основных характеристиках объекта недвижимости

На основании запроса от 06.09.2017 г., поступившего на рассмотрение 06.09.2017 г., сообщаем, что согласно записям Единого государственного реестра недвижимости:

Помещение	
(вид объекта недвижимости)	
Лист № <u> </u> Раздела <u> 1 </u>	Всего листов раздела <u> 1 </u> : <u> </u>
06.09.2017 № 59/001/140/2017-169340	Всего разделов: <u> </u>
Кадастровый номер:	59:01:2912535:151
Номер кадастрового квартала:	59:01:2912535
Дата присвоения кадастрового номера:	08.06.2012
Ранее присвоенный государственный учетный номер:	Инвентарный номер: 19047/1
Адрес:	Пермский край, г. Пермь, Орджоникидзевский район, ул. Барнаульская, д. 10
Площадь, м²:	32.8
Наименование:	Нежилое помещение
Назначение:	Нежилое помещение
Номер этажа, на котором расположено помещение, машино-место:	Подвал № -
Вид жилого помещения:	данные отсутствуют
Кадастровая стоимость (руб.):	131316.44
Кадастровые номера иных объектов недвижимости, в пределах которых расположен объект недвижимости:	59:01:2912535:27
Виды разрешенного использования:	данные отсутствуют
Сведения об отнесении жилого помещения к определенному виду жилых помещений специализированного жилищного фонда, к жилым помещениям наемного дома социального использования или наемного дома коммерческого использования:	данные отсутствуют
Статус записи об объекте недвижимости):	Сведения об объекте недвижимости имеют статус "актуальные, ранее учтенные"
Особые отметки:	данные отсутствуют
Получатель выписки:	Селезнева Екатерина, уполномоченное лицо от имени представляемого: МО г. Пермь
ИНЖЕНЕР I КАТЕГОРИИ ТЕРРИТОРИАЛЬНОГО ОТДЕЛА №2	Трандина Е. Г.
(полное наименование должности)	(подпись)
	(инициалы, фамилия)

М.П.

Выписка из Единого государственного реестра недвижимости об основных характеристиках и зарегистрированных правах на объект недвижимости
Сведения о зарегистрированных правах

Помещение			
(вид объекта недвижимости)			
Лист №	Раздела <u>2</u>	Всего листов раздела <u>2</u> :	Всего разделов: _____
06.09.2017 № 59/001/140/2017-169340		Всего листов выписки: _____	
Кадастровый номер:		59:01:2912535:151	

1. Правообладатель (правообладатели):	1.1. Муниципальное образование город Пермь
2. Вид, номер и дата государственной регистрации права:	2.1. Собственность, № 59-59-01/214/2014-086 от 19.12.2014
3. Документы-основания:	3.1. сведения не предоставляются
4. Ограничение прав и обременение объекта недвижимости:	не зарегистрировано
5. Сведения о наличии решения об изъятии объекта недвижимости для государственных и муниципальных нужд:	данные отсутствуют
6. Сведения об осуществлении государственной регистрации прав без необходимого в силу закона согласия третьего лица, органа:	данные отсутствуют

ИНЖЕНЕР I КАТЕГОРИИ ТЕРРИТОРИАЛЬНОГО ОТДЕЛА №2		Грандина Е. Г.
<small>(полное наименование должности)</small>	<small>(подпись)</small>	<small>(инициалы, фамилия)</small>


М.П.




Помещение, назначение: нежилое помещение, общая площадь 32,8 кв. м., этаж: подвал, адрес местонахождение объекта: Пермский край, г. Пермь, Орджоникидзевский район, ул. Барнаульская, д.10.



Помещение, назначение: нежилое помещение, общая площадь 32,8 кв. м., этаж: подвал, адрес местонахождение объекта: Пермский край, г. Пермь, Орджоникидзевский район, ул. Барнаульская, д.10.



Помещение, назначение: нежилое помещение, общая площадь 32,8 кв. м., этаж: подвал, адрес местонахождение объекта: Пермский край, г. Пермь, Орджоникидзевский район, ул. Барнаульская, д.10.



Помещение, назначение: нежилое помещение, общая площадь 32,8 кв. м., этаж: подвал, адрес местонахождение объекта: Пермский край, г. Пермь, Орджоникидзевский район, ул. Барнаульская, д.10.



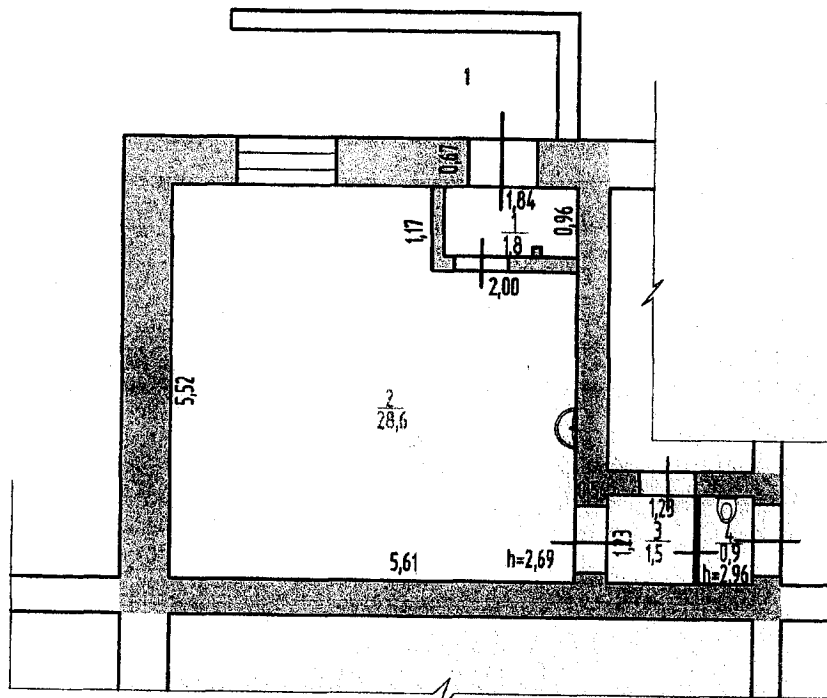
Помещение, назначение: нежилое помещение, общая площадь 32,8 кв. м., этаж: подвал, адрес местонахождение объекта: Пермский край, г. Пермь, Орджоникидзевский район, ул. Барнаульская, д.10.



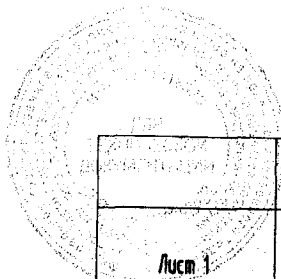
Помещение, назначение: нежилое помещение, общая площадь 32,8 кв. м., этаж: подвал, адрес местонахождение объекта: Пермский край, г. Пермь, Орджоникидзевский район, ул. Барнаульская, д.10.

План встроенных помещений
Этаж расположения подвал

КОПИЯ



Самостоятельная перепланировка или переустройство
пом. 2,4
Метры-либертыра, канцелярия
Дата 21.09.09 Подпись *Андрей*



	Филиал ФГУП "Ростехинвентаризация-Федеральное БТИ" по Пермскому краю		Инв. номер 57:401:002:000176460: 0000:20001
Лист 1	План встроенных помещений, расположенных по адресу: Пермский край, город Пермь, Орджоникидзевский район, улица Барнаульская, дом 10 Лит. А		М 1:100
Дата	Исполнитель	Фамилия И.О.	Подпись
21.09.2009	Техник	Назаренус О.Ф.	<i>Андрей</i>
21.09.2009	Ведущий инженер	Пьянкоб Е.В.	<i>Евгений</i>