



АДМИНИСТРАЦИЯ ГОРОДА ПЕРМИ  
ДЕПАРТАМЕНТ  
ЗЕМЕЛЬНЫХ ОТНОШЕНИЙ

Ул. Сибирская, 15, г. Пермь, 614000

Тел. (342) 212-46-78, факс 212-41-51

E-mail: dzo@gorodperm.ru

<http://www.gorodperm.ru>

ОКПО 98056446, ОГРН 1065902057594

ИНН 5902293379, КПП 590201001

Начальнику департамента  
имущественных отношений  
администрации города Перми  
Хаткевичу А.А.

28.11.2017 № СЭД-059-21-01-08-3693

На № \_\_\_\_\_ от \_\_\_\_\_

**О передаче документации о  
проведении аукциона**

Уважаемый Александр Александрович!

В соответствии с п.4.1.6. Регламента взаимодействия функциональных органов администрации города Перми при проведении аукционов по продаже земельных участков, находящихся в муниципальной собственности города Перми, и участков, государственная собственность на которые не разграничена, либо аукционов на право заключения договоров аренды земельных участков, находящихся в муниципальной собственности города Перми, и участков, государственная собственность на которые не разграничена, утвержденного постановлением администрации города Перми от 20.11.2015 № 964, направляем Вам документацию для проведения торгов по земельному участку согласно распоряжению начальника департамента земельных отношений от 23.11.2017 № 2166.

Доводим до Вашего сведения, что согласно Выпискам из единого государственного реестра недвижимости об основных характеристиках и зарегистрированных правах на объект недвижимости на земельном участке с кадастровым номером 59:01:4410713:1234 расположены объекты капитального строительства электросетевого комплекса (ЭСК) Подстанция 110/35/6 кВ

«Южная» с кадастровым номером 59:01:0000000:77516, сети наружного освещения Индустриального района с кадастровым номером 59:01:0000000:7880.

Приложение: 1. Пакет документации с описью передаваемых материалов.  
2. Информация по земельному участку на 1 л. в 1 экз.

С уважением,  
начальник департамента

О.В.Немирова

**Информация о земельном участке  
по ул.Чайковского, 11 Индустриального района города Перми**

	Сведения о земельном участке:	
	<ul style="list-style-type: none"> <li>• Адрес или месторасположение земельного участка</li> </ul>	Пермский край, г. Пермь, р-н Индустриальный, ул.Чайковского, 11
	<ul style="list-style-type: none"> <li>• площадь</li> </ul>	6253 кв.м
	<ul style="list-style-type: none"> <li>• границы</li> </ul>	Границы земельного участка подробно описаны в кадастровой выписке № 5900/201/17-946323 от 02.11.2017г.
	<ul style="list-style-type: none"> <li>• обременения</li> </ul>	нет
	<ul style="list-style-type: none"> <li>• ограничения использования</li> </ul>	Земельный участок частично расположен в Охранной зоне КЛ-6 кВ; Земельный участок частично расположен в Охранной зоне электросетевого комплекса (ЭСК) Подстанция 110/35/6 кВ «Южная»; Земельный участок частично расположен в Охранной зоне газопровода низкого давления; Земельный участок расположен в границах зоны с особыми условиями использования – Приаэродромная территория аэродрома аэропорта Большое Савино.
	<ul style="list-style-type: none"> <li>• кадастровый номер</li> </ul>	59:01:4410713:1234
	<ul style="list-style-type: none"> <li>• разрешенное использование земельного участка</li> </ul>	Под многоквартирные жилые дома
	<ul style="list-style-type: none"> <li>• параметры разрешенного строительства объекта капитального строительства</li> </ul>	В аукционной документации (градостроительный план земельного участка).
	<ul style="list-style-type: none"> <li>• Технические условия подключения такого объекта к сетям инженерно-технического обеспечения</li> </ul>	В аукционной документации.



**АДМИНИСТРАЦИЯ ГОРОДА ПЕРМИ**  
**РАСПОРЯЖЕНИЕ**  
**НАЧАЛЬНИКА ДЕПАРТАМЕНТА ЗЕМЕЛЬНЫХ ОТНОШЕНИЙ**

23.11.2017

№ 2166


**О проведении аукциона на право  
заключения договора аренды  
земельного участка  
в Индустриальном районе  
города Перми**

На основании статьи 39.11 Земельного кодекса Российской Федерации, Положения о департаменте земельных отношений администрации города Перми, утвержденного решением Пермской городской Думы от 24 февраля 2015 г. № 39, постановления администрации города Перми от 20 ноября 2015 г. № 964 «Об утверждении Регламента взаимодействия функциональных органов администрации города Перми при проведении аукционов по продаже земельных участков, находящихся в муниципальной собственности города Перми, и участков, государственная собственность на которые не разграничена, либо аукционов на право заключения договоров аренды земельных участков, находящихся в муниципальной собственности города Перми, и участков, государственная собственность на которые не разграничена»:

1. Провести аукцион на право заключения договора аренды земельного участка, государственная собственность на который не разграничена, с кадастровым номером 59:01:4410713:1234 площадью 6253 кв. м, расположенного по ул. Чайковского, 11 в Индустриальном районе города Перми. Срок договора аренды 38 месяцев. Разрешенное использование земельного участка - многоквартирные жилые дома.

2. Настоящее распоряжение вступает в силу со дня подписания.

3. Контроль за исполнением распоряжения возложить на первого заместителя начальника департамента земельных отношений администрации города Перми Раевскую Л.В.



О.В. Немирова

Градостроительный план земельного участка

R U 9 0 3 0 3 0 0 0 - 1 7 1 9 3 8

Градостроительный план земельного участка подготовлен на основании распоряжение начальника департамента градостроительства и архитектуры администрации города Перми от 10.09.2014 № СЭД-22-01-03-654 «О формировании земельных участков для строительства, предоставляемых на торгах (конкурсах, аукционах) на территории города Перми»

(реквизиты заявления правообладателя земельного участка с указанием ф.и.о. заявителя - физического лица, либо реквизиты заявления и наименование заявителя - юридического лица о выдаче градостроительного плана земельного участка)

Местонахождение земельного участка

Пермский край

(субъект Российской Федерации)

г. Пермь, Индустриальный район, ул. Чайковского

(муниципальный район или городской округ)

(поселение)

Описание границ земельного участка:

Обозначение (номер) характерной точки	Перечень координат характерных точек в системе координат, используемой для ведения Единого государственного реестра недвижимости	
	X	Y
1	515135.20	2229685.53
2	515073.93	2229571.23
3	515056.30	2229580.75
4	515054.28	2229587.50
5	515064.40	2229606.40
6	515037.70	2229620.80
7	515034.55	2229630.03
8	515046.07	2229651.70
9	515037.18	2229656.76
10	515031.67	2229659.89
11	515037.35	2229670.56
12	515039.23	2229672.85
13	515043.99	2229669.98
14	515077.38	2229651.25
15	515090.73	2229676.68
16	515078.65	2229683.58
17	515076.10	2229689.43
18	515084.88	2229706.30
19	515091.63	2229708.40

Кадастровый номер земельного участка (при наличии)

59:01:4410713:1234

Площадь земельного участка

6253 кв.м

Информация о расположенных в границах земельного участка объектах капитального строительства

Объекты капитального строительства отсутствуют

Информация о границах зоны планируемого размещения объекта капитального строительства в соответствии с утвержденным проектом планировки территории (при наличии)

Обозначение (номер) характерной точки	Перечень координат характерных точек в системе координат, используемой для ведения Единого государственного реестра недвижимости	
	X	Y
-	-	-

Реквизиты проекта планировки территории и (или) проекта межевания территории в случае, если земельный участок расположен в границах территории, в отношении которой утверждены проект планировки территории и (или) проект межевания территории


Постановление администрации города Перми №291 от 20.05.2015; Постановление администрации города Перми №125 от 21.02.2017

(указывается в случае, если земельный участок расположен в границах территории в отношении которой утверждены проект планировки территории и (или) проект межевания территории)

Градостроительный план подготовлен Сюткиным В.Г., заместителем начальника департамента, департамента градостроительства и архитектуры администрации г. Перми

(ф.и.о., должность уполномоченного лица, наименование органа)

М.П.  
(при наличии)

  
(подпись)

Сюткин В.Г.  
(расшифровка подписи)

Дата выдачи

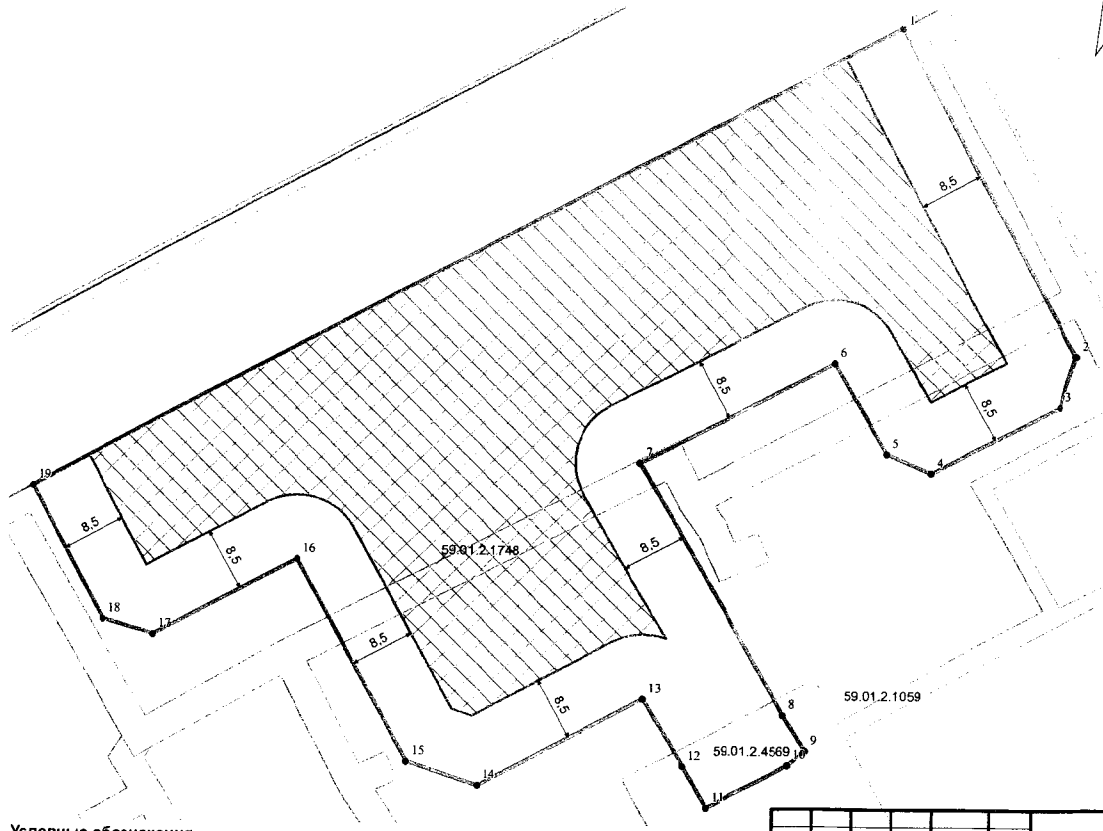
31.10.2017

(ДД.ММ.ГГ)

1. Чертеж градостроительного плана земельного участка



Зона действия ограничений по условиям сохранения и планируемого размещения образовательных учреждений  
Приаздромная территория



*[Signature]*  
30.10.17

Условные обозначения

- 1 - Номер объекта капитального строительства
- - Поворотные точки границы земельного участка
- ▨ - Место допустимого размещения объекта капитального строительства
- - Отступы от границ
- ▭ - Граница земельного участка
- — — - Линии регулирования застройки
- — — - Красные линии
- - Охранные зоны инженерных коммуникаций

Градостроительный план земельного участка						Пермский край, г.Пермь, Индустриальный район, ул. Чайковского			
Имя	Фамилия	Лист	Листов	Полномочия	Дата	Градостроительный план земельного участка с код № 59-01-4410713-1234 площадью 0,6253 га	Страница	Лист	Листов
Инициалы УИИЗ	Белкина Ю. В.	1	1	10.17		Чертеж градостроительного плана М 1:300	ГП	1	1
Полномочия	С. № 5 от 11.11.17			30.10.17					
						Департамент градостроительства и архитектуры администрации г. Пермь			

## 1. Чертеж(и) градостроительного плана земельного участка

\_\_\_\_\_

Чертеж(и) градостроительного плана земельного участка разработан(ы) на топографической основе в масштабе \_\_\_\_\_, выполненной \_\_\_\_\_

(дата, наименование организации, подготовившей топографическую основу)

Чертеж(и) градостроительного плана земельного участка разработан(ы)

26.10.2017, Департамент градостроительства и архитектуры администрации г. Перми

(дата, наименование организации)

**2. Информация о градостроительном регламенте либо требованиях к назначению, параметрам и размещению объекта капитального строительства на земельном участке, на который действие градостроительного регламента не распространяется или для которого градостроительный регламент не устанавливается**

Земельный участок расположен в территориальной зоне: Ж-1. Установлен градостроительный регламент

**2.1. Реквизиты акта органа государственной власти субъекта Российской Федерации, органа местного самоуправления, содержащего градостроительный регламент либо реквизиты акта федерального органа государственной власти, органа государственной власти субъекта Российской Федерации, органа местного самоуправления, иной организации, определяющего в соответствии с федеральными законами порядок использования земельного участка, на который действие градостроительного регламента не распространяется или для которого градостроительный регламент не устанавливается**

Решение Пермской городской Думы от 26.06.2007 № 143 "Об утверждении Правил землепользования и застройки города Перми"

**2.2. Информация о видах разрешенного использования земельного участка  
основные виды разрешенного использования земельного участка:**

**Ж-1 Зона многоэтажной жилой застройки 4 этажа и выше**

**основные виды разрешенного использования земельного участка:**

- многоквартирные жилые дома
- малосемейные жилые дома гостиничного типа
- общежития
- отдельно стоящие и встроенно-пристроенные объекты капитального строительства не жилого назначения на нижних этажах
- детские сады, иные объекты дошкольного воспитания
- общеобразовательные учреждения в отдельно стоящих объектах капитального строительства (школы, гимназии, прочие)
- жилищно-эксплуатационные и аварийно-диспетчерские службы
- детские площадки с элементами озеленения
- площадки для отдыха с элементами озеленения
- спортивные площадки
- стоянки легковых автомобилей на открытых площадках
- объекты почтовой связи
- аптеки
- магазины общей площадью не более 1500 кв. м
- объекты бытового обслуживания населения (мастерские по ремонту бытовой техники, парикмахерские, ателье и другие)
- амбулаторно-поликлинические учреждения
- объекты общественного питания
- учреждения дополнительного образования (центры и курсы профессиональной ориентации, музыкальные, художественные школы, школы искусств, дома детского творчества, станции юных техников, станции юных натуралистов, прочие)



- клубы многоцелевого и специализированного назначения
- физкультурно-оздоровительные организации
- диспетчерский пункт электротранспорта
- объекты наружного противопожарного водоснабжения (пожарные резервуары, водоемы, пирсы и прочие)

**условно разрешенные виды использования земельного участка:**

- гостиницы
- интернаты для престарелых и инвалидов, дома ребенка, приюты, ночлежные дома
- школы-интернаты
- организации социальной защиты
- отделения, участковые пункты полиции
- гаражи и автостоянки отдельно стоящие (надземные и подземные, боксового типа)
- ЭП, РС, РП, ВНС, КНС, ЦТП, ТП, ГРУ площадью застройки более 100 кв. м, предназначенные для обслуживания линейных объектов, на отдельном земельном участке
- антенны сотовой, радиорелейной и спутниковой связи
- культовые здания и сооружения, объекты, специально предназначенные для богослужений, молитвенных и религиозных собраний, религиозного почитания (паломничества)
- объекты благотворительного назначения религиозных организаций
- котельные для жилых и нежилых зданий при соблюдении требований технических регламентов, а также экологических, санитарно-гигиенических и противопожарных требований мощностью до 18,5 МВт включительно

**вспомогательные виды использования земельного участка:**

- объекты наружного противопожарного водоснабжения (пожарные резервуары, водоемы)
- площадки для сбора мусора
- гаражи и автостоянки встроенные, пристроенные (надземные, подземные, боксового типа)
- ЦТП, ТП, РП
- котельные мощностью до 3 МВт включительно
- временные стоянки легковых автомобилей на открытых площадках

**2.3. Предельные (минимальные и (или) максимальные) размеры земельного участка и предельные параметры разрешенного строительства, реконструкции объекта капитального строительства, установленные градостроительным регламентом для территориальной зоны, в которой расположен земельный участок:**

Предельные (минимальные и (или) максимальные) размеры земельных участков, в том числе их площадь		Предельные (минимальные и (или) максимальные) размеры земельного участка и предельные параметры разрешенного строительства, реконструкции объекта капитального строительства, установленные градостроительным регламентом для территориальной зоны, в которой расположен земельный участок:		Иные показатели			
1	2	3	4	5	6	7	8
Длина, м	Ширина, м	Площадь, м <sup>2</sup> или га	Минимальные отступы от границ земельного участка в целях определения мест допустимого размещения зданий, строений, сооружений, за пределами которых запрещено строительство зданий, строений, сооружений	Предельное количество этажей и (или) предельная высота зданий, строений, сооружений	Максимальный процент застройки в границах земельного участка, определяемый как отношение суммарной площади земельного участка, которая может быть застроена, ко всей площади земельного участка	Требования к архитектурным решениям объектов капитального строительства, расположенным в границах территории исторического поселения федерального или регионального значения	Иные показатели
Без ограничений	Без ограничений	Минимальный размер земельного участка для многоквартирных жилых домов: 1200 (кв.м.); Минимальный размер земельного участка для всех видов разрешенного использования земельных участков, за исключением случаев, установленных настоящей статьей: 1 (кв.м.); Максимальный размер земельного участка для всех видов разрешенного использования земельных участков, за исключением случаев, установленных настоящей статьей: 10000000 (кв.м.);	Без ограничений	Без ограничений	Без ограничений	Без ограничений	<p>Максимальный выступ за красную линию нависающих частей здания наземных уровней, выступающих из плоскости наружной стены фасада здания на высоте не менее 4,5 м над территорией общего пользования, составляет не более 1,2 м от красной линии. В случаях когда линия регулирования застройки отличается от красной линии, указанный выступ может быть произведен за линию регулирования застройки;</p> <p>Предельный максимальный коэффициент плотности застройки земельного участка с видом разрешенного использования «многоквартирные жилые дома» устанавливается в зависимости от размера земельного участка: 1,5 (при площади участка от 1200 до 1999,99 кв.м); 2,0 (при площади участка от 2000 до 2999,99 кв.м); 2,3 (при площади участка от 3000 до 4999,99 кв.м); 2,5 (при площади участка от 5000 кв.м и более);</p> <p>Предельный минимальный размер площадок: детских, спортивных, хозяйственных, площадок для отдыха, расположенных на земельном участке с видом разрешенного использования «многоквартирные жилые дома»: 7 кв.м на 100 кв.м общей площади жилых помещений (кв.м.);</p> <p>Предельный минимальный размер временных стоянок легковых автомобилей на открытых площадках: 3,5 кв.м на 100 кв.м общей площади жилых помещений (кв.м.);</p>

**2.4. Требования к назначению, параметрам и размещению объекта капитального строительства на земельном участке, на который действие градостроительного регламента не распространяется или для которого градостроительный регламент не устанавливается:**

Причины отнесения земельного участка к виду земельного участка, на который действие градостроительного регламента не распространяется или для которого градостроительный регламент не устанавливается	Реквизиты акта, регулирующего использование земельного участка	Требования к использованию земельного участка	Требования к предельное количество этажей и (или) предельная высота зданий, строений, сооружений	Требования к параметрам объекта застройки в границах земельного участка, определяемый как отношение суммарной площади земельного участка, которая может быть застроена, ко всей площади земельного участка	Требования к параметрам объекта капитального строительства	Требования к размещению объекта Минимальные отступы от границ земельного участка в целях определения мест допустимого размещения зданий, строений, сооружений за пределами которых запрещено строительство зданий, строений, сооружений	Требования к размещению объектов капитального строительства Иные требования к размещению объектов капитального строительства
1	2	3	4	5	6	7	8

**3. Информация о расположенных в границах земельного участка объектах капитального строительства и объектах культурного наследия**

**3.1. Объекты капитального строительства**

№ \_\_\_\_\_ Не имеется , \_\_\_\_\_ Не имеется  
(согласно чертежу (ам) градостроительного плана) (назначение объекта капитального строительства, этажность, высотность, общая площадь, площадь застройки)  
инвентаризационный или кадастровый номер \_\_\_\_\_

**3.2. Объекты, включенные в единый государственный реестр объектов культурного наследия (памятников истории и культуры) народов Российской Федерации**

№ \_\_\_\_\_ Информация отсутствует , \_\_\_\_\_ Информация отсутствует  
(согласно чертежу (ам) градостроительного плана) (назначение объекта культурного наследия, этажность, высотность, общая площадь, площадь застройки)

\_\_\_\_\_ (наименование органа государственной власти, принявшего решение о включении выявленного объекта культурного наследия в реестр, реквизиты этого решения)

регистрационный номер в реестре \_\_\_\_\_ от \_\_\_\_\_ (дата)

4. Информация о расчетных показателях минимально допустимого уровня обеспеченности территории объектами коммунальной, транспортной, социальной инфраструктуры и расчетных показателей максимально допустимого уровня территориальной доступности указанных объектов для населения в случае, если земельный участок расположен в границах территории, в отношении которой предусматривается осуществление деятельности по комплексному и устойчивому развитию территории:

Информация о расчетных показателях минимально допустимого уровня обеспеченности территории									
Объекты коммунальной инфраструктуры			Объекты транспортной инфраструктуры			Объекты социальной инфраструктуры			
Наименование вида объекта	Единица измерения	Расчетный показатель	Наименование вида объекта	Единица измерения	Расчетный показатель	Наименование вида объекта	Единица измерения	Расчетный показатель	Расчетный показатель
1	2	3	4	5	6	7	8	9	

**5. Информация об ограничениях использования земельного участка. в том числе если земельный участок полностью или частично расположен в границах зон с особыми условиями использования территорий**

Земельный участок частично расположен в границах зоны с особыми условиями использования территории: Охранная зона инженерных коммуникаций. ОХРАННАЯ ЗОНА КЛ-6КВ Ф.НАСОСНАЯ 15 (ВВОД-1.2). КЛ-6КВ Ф.АДС. КЛ-6КВ Ф.ЧАЙКОВСКОГО. КЛ-6КВ Ф.ТРАНЗИТ-60 (ОТ ПС «ЮЖНАЯ» ДО РП-87). КЛ-6КВ Ф.ТРАНЗИТ-61 (ОТ ПС «ЮЖНАЯ» ДО РП-87). КЛ-6КВ ОТ РП-87 ДО ТП-7069. площадь земельного участка. покрываемая зоной с особыми условиями использования территории. составляет "20" м<sup>2</sup>. 59.01.2.1059 - Проектирование и строительство вести в соответствии с Постановлением Правительства РФ от 24. 02. 2009 № 160 "О порядке установления охранных зон объектов электросетевого хозяйства и особых условий использования земельных участков, расположенных в границах таких зон";

Земельный участок частично расположен в границах зоны с особыми условиями использования территории: Охранная зона инженерных коммуникаций. Охранная зона газопровода низкого давления. площадь земельного участка. покрываемая зоной с особыми условиями использования территории. составляет "297" м<sup>2</sup>. 59.01.2.1748 - Проектирование и строительство вести в соответствии с Постановлением Правительства РФ от 20 ноября 2000 № 878 «Об утверждении Правил охраны газораспределительных сетей»;

Земельный участок полностью расположен в границах зоны с особыми условиями использования территории: Приаэродромная территория аэродрома аэропорта Большое Савино. 59.32.2.857 - Постановление Правительства РФ от 11.03.2010 № 138 "Об утверждении Федеральных правил использования воздушного пространства Российской Федерации": "Запрещается размещать в полосах воздушных подходов на удалении до 30 км. а вне полос воздушных подходов - до 15 км от контрольной точки аэродрома объекты выбросов (размещения) отходов. животноводческие фермы. скотобойни и другие объекты. способствующие привлечению и массовому скоплению птиц."

**6. Информация о границах зон с особыми условиями использования территорий. если земельный участок полностью или частично расположен в границах таких зон:**

Наименование зоны с особыми условиями использования территории с указанием объекта. в отношении которого установлена такая зона	Перечень координат характерных точек в системе координат. используемой для ведения Единого государственного реестра недвижимости		
	Обозначение (номер) характерной точки	X	Y
1	2	3	4
Приаэродромная территория аэродрома аэропорта Большое Савино 59.32.2.857	1	515135.20	2229685.53
	2	515073.93	2229571.23
	3	515056.30	2229580.75
	4	515054.28	2229587.50
	5	515064.40	2229606.40
	6	515037.70	2229620.80
	7	515034.55	2229630.03
	8	515046.07	2229651.70
	9	515037.18	2229656.76
	10	515031.67	2229659.89

	11	515037.35	2229670.56
	12	515039.23	2229672.85
	13	515043.99	2229669.98
	14	515077.38	2229651.25
	15	515090.73	2229676.68
	16	515078.65	2229683.58
	17	515076.10	2229689.43
	18	515084.88	2229706.30
	19	515091.63	2229708.40
ОХРАННАЯ ЗОНА КЛ-6КВ 59.01.2.1059	22	515036.83	2229664.23
	24	515040.64	2229672
	12	515039.23	2229672.85
	11	515037.35	2229670.56
	23	515034.40	2229665.01
Охранная зона ТП-7046, ТП-7056, КТП-7069, ТП-7070, ТП-7129, входящих в состав ЭСК "Подстанция 110/35/6кВ 59.01.2.4569	20	515045.96	2229668.87
	13	515043.99	2229669.98
	12	515039.23	2229672.85
	11	515037.35	2229670.56
	10	515031.67	2229659.89
	9	515037.18	2229656.76
	21	515038.99	2229655.73
Охранная зона газопровода низкого давления 59.01.2.1748	25	515099.29	2229704.38
	28	515095.74	2229706.24
	27	515082.57	2229681.34
	26	515086.05	2229679.35
	25	515099.29	2229704.38
	29	515080.36	2229656.17
	33	515080.04	2229656.33
	14	515077.38	2229651.25
	32	515074.23	2229653.02
	31	515053.21	2229612.43
	30	515056.74	2229610.53
	29	515080.36	2229656.17

**7. Информация о границах зон действия публичных сервитутов** Информация отсутствует

Обозначение (номер) характерной точки	Перечень координат характерных точек в системе координат, используемой для ведения Единого государственного реестра недвижимости	
	X	Y
-	-	-

**8. Номер и (или) наименование элемента планировочной структуры, в границах которого расположен земельный участок**

Индустриальный район

**9. Информация о технических условиях подключения (технологического присоединения) объектов капитального строительства к сетям инженерно-технического обеспечения, определенных с учетом программ комплексного развития систем коммунальной инфраструктуры поселения, городского округа**

Технические условия подключения объекта к сетям инженерно-технического обеспечения: в соответствии с действующими техническими условиями эксплуатирующих организаций

**10. Реквизиты нормативных правовых актов субъекта Российской Федерации, муниципальных правовых актов, устанавливающих требования к благоустройству территории**

Решение Пермской городской Думы от 29.01.2008 № 4 «Об утверждении Правил благоустройства и содержания территории в городе Перми»

**11. Информация о красных линиях:**

Обозначение (номер) характерной точки	Перечень координат характерных точек в системе координат, используемой для ведения Единого государственного реестра недвижимости	
	X	Y
1	515071.6	2229566.8
2	515137.61	2229689.91



филиал федерального государственного бюджетного учреждения "Федеральная кадастровая палата Федеральной службы государственной регистрации, кадастра и картографии" по Пермскому краю

(полное наименование органа кадастрового учета)

КВ.1

## КАДАСТРОВАЯ ВЫПИСКА О ЗЕМЕЛЬНОМ УЧАСТКЕ

"02" ноября 2017г. № 5900/201/17-946323

1	Кадастровый номер:	59:01:4410713:1234	2	Лист №	1	3	Всего листов:	12
4	Номер кадастрового квартала:	59:01:4410713						
5	Предыдущие номера: Сведения о предыдущих номерах располагаются на дополнительном листе		6	Дата внесения номера в государственный кадастр недвижимости:	07.09.2017			
7	—							
8	Кадастровые номера объектов капитального строительства: 59:01:0000000:77516, 59:00:0000000:7880							
9	Адрес (описание местоположения): Пермский край, г. Пермь, Индустриальный р-н, ул. Чайковского							
10	Категория земель: Земли населённых пунктов							
11	Разрешенное использование: многоквартирные жилые дома							
12	Площадь: 6253 +/- 1 кв. м							
13	Кадастровая стоимость: 51611198.99 руб.							
14	Система координат: МСК-59, зона 2							
15	Сведения о правах: Сведения о регистрации прав отсутствуют							
16	Особые отметки: Граница земельного участка пересекает границы земельных участков (земельного участка) с кадастровыми номерами (кадастровым номером) 59:01:4410713:27, 59:01:4410713:29, 59:01:4410713:28, 59:01:4410713:30.							
17	Характер сведений государственного кадастра недвижимости (статус записи о земельном участке): Сведения об объекте недвижимости имеют статус учтенные							
Дополнительные сведения:								
18	18.1	Сведения о природных объектах, расположенных в пределах земельного участка: —						
	18.2	Кадастровые номера участков, образованных из земельного участка: —						
19	Сведения о кадастровых инженерах: Галушко Ксения Семеновна №59-15-944, 28.08.2017							

Ведущий инженер

(подпись, должность)

М.П.

(подпись)

Е.Н. Бомбела

(инициалы, фамилия)

## КАДАСТРОВАЯ ВЫПИСКА О ЗЕМЕЛЬНОМ УЧАСТКЕ

"02" ноября 2017г. № 5900/201/17-946323

1	Кадастровый номер: 59:01:4410713:1234	2	Лист № 2	3	Всего листов: 12
5	Предыдущие номера: 59:01:4410713:30, 59:01:4410713:29, 59:01:4410713:28, 59:01:4410713:27,				

Ведущий инженер

(наименование должности)

М.П.

(подпись)

Е.Н. Бомбела

(инициалы, фамилия)

КАДАСТРОВАЯ ВЫПИСКА О ЗЕМЕЛЬНОМ УЧАСТКЕ

"02" ноября 2017г. № 5900/201/17-946323

1	Кадастровый номер: 59:01:4410713:1234	2	Лист № 3	3	Всего листов: 12
4 План (чертеж, схема) земельного участка:					
5 Масштаб: —					

Ведущий инженер  
(подпись, должность)

М.П.

(подпись)

Е.Н. Бомбела  
(подпись, фамилия)

## КАДАСТРОВАЯ ВЫПИСКА О ЗЕМЕЛЬНОМ УЧАСТКЕ

"02" ноября 2017г. № 5900/201/17-946323

1	Кадастровый номер:	59:01:4410713:1234	2	Лист № 4	3	Всего листов: 12
Сведения о частях земельного участка и обременениях:						
	Номер п/п	Учетный номер части	Площадь (м <sup>2</sup> )	Характеристика части		
	1	2	3	4		
4	1	1	20	Ограничения прав на земельный участок, предусмотренные статьей 56 Земельного кодекса Российской Федерации. ОХРАННАЯ ЗОНА КЛ-6КВ Ф.НАСОСНАЯ 15 (ВВОД-1,2), КЛ-6КВ Ф.АДС, КЛ-6КВ Ф.ЧАЙКОВСКОГО, КЛ-6КВ Ф.ТРАНЗИТ-60 (ОТ ПС «ЮЖНАЯ» ДО РП-87), КЛ-6КВ Ф.ТРАНЗИТ-61 (ОТ ПС «ЮЖНАЯ» ДО РП-87), КЛ-6КВ ОТ РП-87 ДО ТП-7069, ОХРАННАЯ ЗОНА КЛ-6КВ Ф.НАСОСНАЯ 15 (ВВОД-1,2), КЛ-6КВ Ф.АДС, КЛ-6КВ Ф.ЧАЙКОВСКОГО, КЛ-6КВ Ф.ТРАНЗИТ-60 (ОТ ПС «ЮЖНАЯ» ДО РП-87), КЛ-6КВ Ф.ТРАНЗИТ-61 (ОТ ПС «ЮЖНАЯ» ДО РП-87), КЛ-6КВ ОТ РП-87 ДО ТП-7069, зона с особыми условиями использования территорий, 59.01.2.1059, Постановление "О порядке установления охранных зон объектов электросетевого хозяйства и особых условий использования земельных участков, расположенных в границах таких зон" № 160 от 24.02.2009		
	2	2	125	Ограничения прав на земельный участок, предусмотренные статьей 56 Земельного кодекса Российской Федерации. Охранная зона ТП-7046, ТП-7056, КТП-7069, ТП-7070, ТП-7129, входящих в состав ЭСК "Подстанция 110/35/6кВ "Южная с линиями электропередачи и трансформаторными подстанциями, распределительными пунктами", Охранная зона ТП-7046, ТП-7056, КТП-7069, ТП-7070, ТП-7129, входящих в состав ЭСК "Подстанция 110/35/6кВ "Южная с линиями электропередачи и трансформаторными подстанциями, распределительными пунктами", зона с особыми условиями использования территорий, 59.01.2.4569, Постановление "О порядке установления охранных зон объектов электросетевого хозяйства и особых условий использования земельных участков, расположенных в границах таких зон" № 160 от 24.02.2009		
	3	3	298	Ограничения прав на земельный участок, предусмотренные статьей 56 Земельного кодекса Российской Федерации. Охранная зона газопровода низкого давления, Охранная зона газопровода низкого давления, зона с особыми условиями использования территорий, 59.01.2.1748, Постановление "Об утверждении правил охраны газораспределительных сетей" № 878 от 20.11.2000		
	4	—	весь	Ограничения прав на земельный участок, предусмотренные статьей 56 Земельного кодекса Российской Федерации. Зона с особыми условиями использования - Приаэродромная территория аэродрома аэропорта Большое Савино. Зона с особыми условиями использования - Приаэродромная территория аэродрома аэропорта Большое Савино, зона с особыми условиями использования территорий, 59.32.2.857, Постановление "Об утверждении Федеральных правил использования воздушного пространства Российской Федерации" № 138 от 11.03.2010		

Ведущий инженер

(наименование должности)

М.П.

(подпись)

Е.Н. Бомбела

(инициалы, фамилия)

КАДАСТРОВАЯ ВЫПИСКА О ЗЕМЕЛЬНОМ УЧАСТКЕ

"02" ноября 2017г. № 5900/201/17-946323

1	Кадастровый номер: <b>59:01:4410713:1234</b>	2	Лист № <b>5</b>	3	Всего листов: <b>12</b>
4	План (чертеж, схема) части земельного участка:		Учетный номер части: <b>59:01:4410713:1234/1</b>		
5	Масштаб: _____				

Ведущий инженер  
(наименование должности)

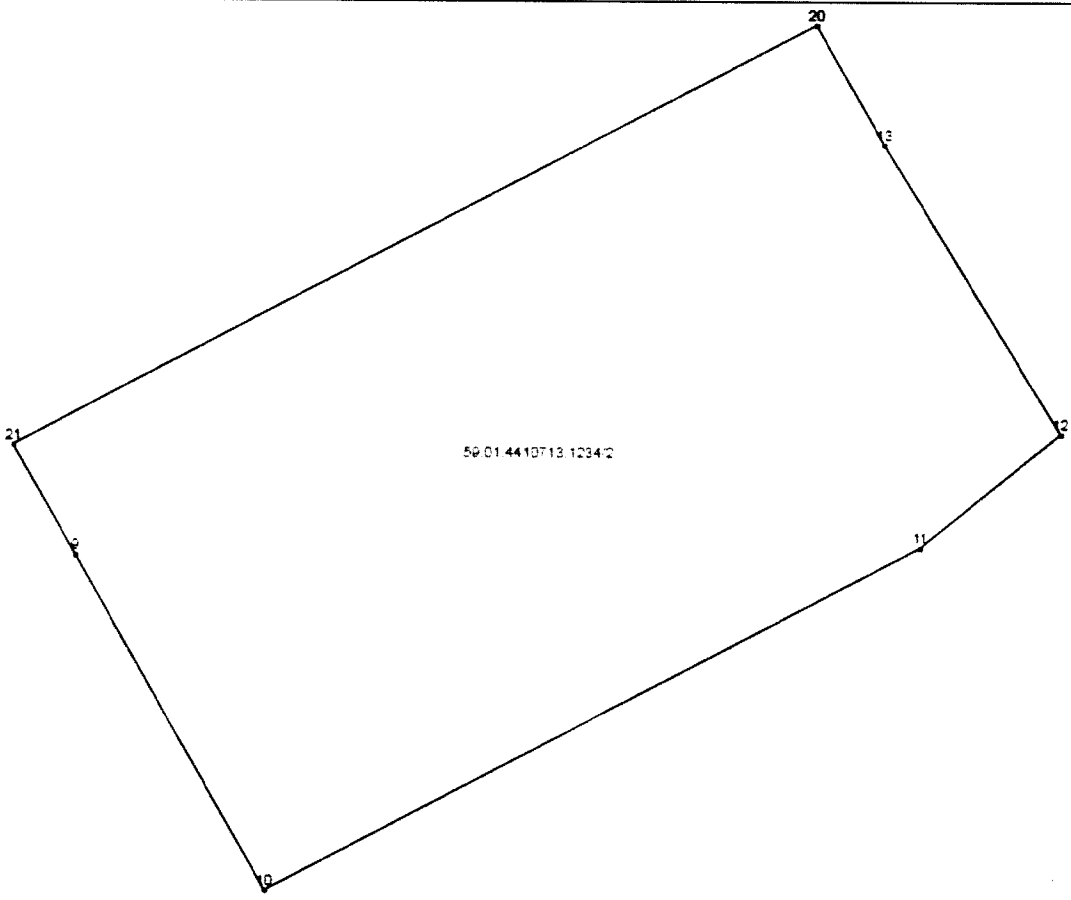
М.П.

(подпись)

Е.Н. Бомбела  
(инициалы, фамилия)

КАДАСТРОВАЯ ВЫПИСКА О ЗЕМЕЛЬНОМ УЧАСТКЕ

"02" ноября 2017г. № 5900/201/17-946323

1	Кадастровый номер: 59:01:4410713:1234	2	Лист № 6	3	Всего листов: 12
4	План (чертеж, схема) части земельного участка: Учетный номер части: 59:01:4410713:1234/2				
					
5	Масштаб: ___				

Ведущий инженер

(подпись)

М.П.

(подпись)

Е.Н. Бомбела

(подпись, фамилия)

КАДАСТРОВАЯ ВЫПИСКА О ЗЕМЕЛЬНОМ УЧАСТКЕ

"02" ноября 2017г. № 5900/201/17-946323

1	Кадастровый номер: <b>59:01:4410713:1234</b>	2	Лист № <u>7</u>	3	Всего листов: <u>12</u>
4	План (чертеж, схема) части земельного участка:		Учетный номер части: <b>59:01:4410713:1234/3</b>		
5	Масштаб: ____				

Ведущий инженер

(подпись)

М.П.

(подпись)

Е.Н. Бомбела

(подпись, фамилия)

## КАДАСТРОВАЯ ВЫПИСКА О ЗЕМЕЛЬНОМ УЧАСТКЕ

"02" ноября 2017г. № 5900/201/17-946323

1		Кадастровый номер: 59:01:4410713:1234			2		Лист № 8	3		Всего листов: 12
Описание местоположения границ земельного участка:										
Номер п/п	Номер точки	Номер точки	Дирекционный угол	Горизонтальное проложение (м)	Описание закрепления на местности	Кадастровые номера смежных участков	Особые отметки			
1	2	3	4	5	6	7	8			
1	1	19	152° 18'	49.21	—	59:01:4410713:1236	Адрес отсутствует			
2	2	1	61° 48'	129.69	—	—	—			
3	3	2	331° 38'	20.04	—	59:01:4410713:1237	Адрес отсутствует			
4	4	3	286° 40'	7.05	—	59:01:4410713:1237	Адрес отсутствует			
5	5	4	241° 50'	21.44	—	59:01:4410713:1237	Адрес отсутствует			
6	6	5	331° 40'	30.34	—	59:01:4410713:1237	Адрес отсутствует			
7	7	6	288° 51'	9.75	—	59:01:4410713:1237	Адрес отсутствует			
8	8	7	242° 0'	24.54	—	59:01:4410713:33	Адреса правообладателей прилагаются на дополнительном листе			
9	9	10	150° 24'	6.34	—	—	—			
10	9	8	330° 21'	10.23	—	59:01:4410713:33	Адреса правообладателей прилагаются на дополнительном листе			
11	10	11	61° 58'	12.09	—	—	—			
12	10	9	330° 24'	6.34	—	59:01:4410713:33	Адреса правообладателей прилагаются на дополнительном листе			
13	11	12	50° 37'	2.96	—	—	—			
14	11	12	50° 37'	2.96	—	—	—			
15	11	10	241° 58'	12.09	—	59:01:4410713:39	Адрес отсутствует			
16	12	24	328° 55'	1.65	—	—	—			
17	12	13	328° 55'	5.56	—	—	—			
18	12	11	230° 37'	2.96	—	—	—			
19	12	12	—	—	—	59:01:4410713:1	Адреса правообладателей прилагаются на дополнительном листе			
20	13	20	330° 36'	2.26	—	—	—			
21	13	12	148° 55'	5.56	—	59:01:4410713:1235	Адрес отсутствует			
22	14	33	62° 22'	5.73	—	—	—			
23	14	13	150° 43'	38.28	—	59:01:4410713:1235	Адрес отсутствует			
24	15	14	242° 18'	28.72	—	59:01:4410713:1235	Адрес отсутствует			
25	16	15	330° 16'	13.91	—	59:01:4410713:1235	Адрес отсутствует			
26	17	16	293° 33'	6.38	—	59:01:4410713:1235	Адрес отсутствует			
27	18	17	242° 30'	19.02	—	59:01:4410713:1236	Адрес отсутствует			
28	19	18	197° 17'	7.07	—	59:01:4410713:1236	Адрес отсутствует			
29	20	21	242° 3'	14.87	—	—	—			
30	21	9	150° 21'	2.08	—	—	—			

Ведущий инженер

(наименование должности)

М.П.

(подпись)

Е.Н. Бомбела

(инициалы, фамилия)



## КАДАСТРОВАЯ ВЫПИСКА О ЗЕМЕЛЬНОМ УЧАСТКЕ

"02" ноября 2017г. № 5900/201/17-946323

1	Кадастровый номер: 59:01:4410713:1234				2	Лист № 9	3	Всего листов: 12
Описание местоположения границ земельного участка:								
	Номер п/п	Номер точки	Номер точки	Дирекционный угол	Горизонтальное проложение (м)	Описание закрепления на местности	Кадастровые номера смежных участков	Особые отметки
	1	2	3	4	5	6	7	8
4	31	22	23	162° 12'	2.55	---	---	---
	32	23	11	62° 0'	6.29	---	---	---
	33	24	22	243° 53'	8.65	---	---	---
	34	25	26	242° 7'	28.32	---	---	---
	35	26	27	150° 14'	4.01	---	---	---
	36	27	28	62° 7'	28.17	---	---	---
	37	28	25	332° 21'	4.01	---	---	---
	38	29	30	242° 38'	51.39	---	---	---
	39	30	31	151° 43'	4.01	---	---	---
	40	31	32	62° 37'	45.71	---	---	---
	41	32	14	330° 40'	3.61	---	---	---
	42	33	29	333° 26'	0.36	---	---	---

Ведущий инженер

(подпись)

М.П.

(подпись)

Е.Н. Бомбела

(подпись, фамилия)

## КАДАСТРОВАЯ ВЫПИСКА О ЗЕМЕЛЬНОМ УЧАСТКЕ

"02" ноября 2017г. № 5900/201/17-946323

1	Кадастровый номер:	59:01:4410713:1234	2	Лист № 10	3	Всего листов: 12
Адреса правообладателей смежных участков:						
	Номер п/п	Номер смежного участка	Адрес правообладателя			
	1	2	3			
	1	59:01:4410713:1	Пермский край, г.Пермь, ул.Ленина, д.51			
4	2	59:01:4410713:33	Пермский край, г.Пермь, Ленинский район, ул.Газеты "Звезда", д.27, кв.44; ; smirnovanot@mail.ru ; Пермский край, г.Пермь, д.40а, кв.204; smirnovanot@mail.ru smirnovanot@mail.ru ; Пермский край, г.Кунгур, ул.Коммуны, д.43, кв.18; Пермский край, г.Пермь, ул.Советской Армии, д.17, кв.34; Пермский край, г.Пермь, Дзержинский район, просп.Парковый, д.40а, кв.204; smirnovanot@mail.ru ; Пермский край, г.Пермь, ул.Мира, д.86, кв.60; Пермский край, г.Пермь, Индустриальный район, ул.Мира, д.8"б", кв.49; Пермский край, г.Пермь, д.40а, кв.204; smirnovanot@mail.ru smirnovanot@mail.ru ; Пермский край, г.Пермь, д.40а, кв.204; smirnovanot@mail.ru smirnovanot@mail.ru			

Ведущий инженер

(подпись)

М.П.

(подпись)

Е.Н. Бомбела

(инициалы, фамилия)

## КАДАСТРОВАЯ ВЫПИСКА О ЗЕМЕЛЬНОМ УЧАСТКЕ

"02" ноября 2017г. № 5900/201/17-946323

1		Кадастровый номер: 59:01:4410713:1234		2		Лист № 11		3		Всего листов: 12	
Описание поворотных точек границ земельного участка											
Номер точки	Координаты		Описание закрепления на местности	Особые отметки (точность определения)							
	X	Y									
1	2	3	4	5							
1	515135.20	2229685.53	Закрепление отсутствует	0.10							
2	515073.93	2229571.23	Закрепление отсутствует	0.10							
3	515056.30	2229580.75	Закрепление отсутствует	0.10							
4	515054.28	2229587.50	Закрепление отсутствует	0.10							
5	515064.40	2229606.40	Закрепление отсутствует	0.10							
6	515037.70	2229620.80	Закрепление отсутствует	0.10							
7	515034.55	2229630.03	Закрепление отсутствует	0.10							
8	515046.07	2229651.70	Закрепление отсутствует	0.10							
9	515037.18	2229656.76	Закрепление отсутствует	0.10							
10	515031.67	2229659.89	Закрепление отсутствует	0.10							
11	515037.35	2229670.56	Закрепление отсутствует	0.10							
12	515039.23	2229672.85	Закрепление отсутствует	0.10							
13	515043.99	2229669.98	Закрепление отсутствует	0.10							
14	515077.38	2229651.25	Закрепление отсутствует	0.10							
15	515090.73	2229676.68	Закрепление отсутствует	0.10							
16	515078.65	2229683.58	Закрепление отсутствует	0.10							
17	515076.10	2229689.43	Закрепление отсутствует	0.10							
18	515084.88	2229706.30	Закрепление отсутствует	0.10							
19	515091.63	2229708.40	Закрепление отсутствует	0.10							
20	515045.96	2229668.87	---	---							
21	515038.99	2229655.73	---	---							
22	515036.83	2229664.23	---	---							
23	515034.40	2229665.01	---	0.10							
24	515040.64	2229672	---	---							
25	515099.29	2229704.38	---	---							
26	515086.05	2229679.35	---	---							
27	515082.57	2229681.34	---	---							
28	515095.74	2229706.24	---	---							
29	515080.36	2229656.17	---	0.10							
30	515056.74	2229610.53	---	---							

Ведущий инженер

(наименование должности)

М.П.

(подпись)

Е.Н. Бомбела

(инициалы, фамилия)

## КАДАСТРОВАЯ ВЫПИСКА О ЗЕМЕЛЬНОМ УЧАСТКЕ

"02" ноября 2017г. № 5900/201/17-946323

1	Кадастровый номер:	59:01:4410713:1234		2	Лист № <u>12</u>	3	Всего листов: <u>12</u>
Описание поворотных точек границ земельного участка							
4	Номер точки	Координаты		Описание закрепления на местности	Особые отметки (точность определения)		
		X	Y				
	1	2	3	4	5		
	31	515053.21	2229612.43	—	—		
	32	515074.23	2229653.02	—	—		
33	515080.04	2229656.33	—	—			

Ведущий инженер

(наименование должности)

М.П.

(подпись)

Е.Н. Бомбела

(инициалы, фамилия)

Выписка из Единого государственного реестра недвижимости об основных характеристиках и зарегистрированных правах на объект недвижимости  
Сведения об основных характеристиках объекта недвижимости

## Здание

(вид объекта недвижимости)

Лист № <u>1</u> Раздела <u>1</u>	Всего листов раздела <u>1</u> : <u>      </u>	Всего разделов: <u>      </u>	Всего листов выписки: <u>      </u>
Кадастровый номер:	59:00:000000:7880		
Номер кадастрового квартала:	59:00:000000		
Дата присвоения кадастрового номера:	25.12.2014		
Идентификационный государственный учетный номер:	данные отсутствуют		
Адрес:	Пермский край, г. Пермь, Индустриальный, Свердловский районы		
Основная характеристика (для сооружения):	протяженность	119070	м
	(тип)	(значение)	(единица измерения)
Назначение:	Иное сооружение (сети наружного освещения Индустриального района)		
Наименование:	сети наружного освещения Индустриального района		
Количество этажей, в том числе подземных этажей:	данные отсутствуют		
Дата ввода в эксплуатацию по завершении строительства:	данные отсутствуют		
Год завершения строительства:	2012		
Кадастровая стоимость, руб.:	данные отсутствуют		
Кадастровые номера иных объектов недвижимости, в пределах которых расположен объект недвижимости:	59:01:4410237:433, 59:01:4410844:2390, 59:01:4410761:4420, 59:01:4410761:4421, 59:01:4410640:14, 59:01:4410849:1060, 59:01:4410682:2465, 59:01:4410628:3616, 59:01:0000000:79386, 59:01:4410713:14, 59:01:0000000:81301, 59:01:0000000:81297, 59:01:0000000:81653, 59:01:4413870:43, 59:01:0000000:815, 59:01:4410601:2174, 59:01:4410666:1519, 59:01:4410845:36, 59:01:4410845:37, 59:01:4410845:42, 59:01:4410845:49, 59:01:0000000:1071, 59:01:4410845:74, 59:01:0000000:520, 59:01:0000000:523, 59:01:4410846:2, 59:01:4410846:14, 59:01:4410847:30, 59:01:4410849:7, 59:01:4410849:13, 59:01:4410849:16, 59:01:4410849:19, 59:01:4410849:23, 59:01:4410849:25, 59:01:4410849:26, 59:01:4410849:35, 59:01:4410849:1058, 59:01:4410850:1, 59:01:4410850:6, 59:01:4410850:7, 59:01:4410850:10, 59:01:4410850:13, 59:01:4410850:23, 59:01:4410850:24, 59:01:4410850:26, 59:01:4410850:30, 59:01:4410850:32, 59:01:4410850:34, 59:01:4410850:36, 59:01:4410850:70, 59:01:4410856:1, 59:01:4410859:1, 59:01:4410859:3, 59:01:4410859:6, 59:01:0000000:329, 59:01:4410859:13, 59:01:4410859:14, 59:01:4410859:15, 59:01:4410859:16, 59:01:4410859:17, 59:01:4410859:27, 59:01:4410860:211, 59:01:4410860:215, 59:01:4410860:219, 59:01:4410863:3, 59:01:4410861:14, 59:01:4410862:1, 59:01:4410862:9, 59:01:4410862:1430, 59:01:4410863:1, 59:01:4410863:5, 59:01:4410863:9, 59:01:4410863:23, 59:01:4410864:3, 59:01:4410864:5, 59:01:4410864:15, 59:01:4410864:16, 59:01:4410870:3, 59:01:4410870:10, 59:01:4410870:29, 59:01:4410870:45, 59:01:4410870:50, 59:01:4410871:6, 59:01:4410871:12, 59:01:4410871:13, 59:01:4410871:14, 59:01:4410871:15, 59:01:4410871:16, 59:01:4410871:17, 59:01:4410871:19, 59:01:4410871:24, 59:01:4410871:27, 59:01:4410871:28, 59:01:4410871:34, 59:01:4410875:6, 59:01:4410875:7, 59:01:4410875:8, 59:01:4410875:12, 59:01:4410875:13, 59:01:4410875:24, 59:01:4410875:1523, 59:01:4410876:9, 59:01:4410876:20, 59:01:4410876:21, 59:01:4410876:26, 59:01:4410876:33, 59:01:4410876:34, 59:01:4410876:51, 59:01:4410876:1643, 59:01:4410877:4, 59:01:4410877:5, 59:01:4410877:13, 59:01:4410877:14, 59:01:4410877:19, 59:01:4410877:20, 59:01:4410877:28, 59:01:4410877:30, 59:01:4410877:33, 59:01:4410877:36, 59:01:4410877:38, 59:01:4410877:47, 59:01:4410877:51, 59:01:0000000:1077, 59:01:4410877:53, 59:01:4410877:2445, 59:01:4410877:2446, 59:01:0000000:477, 59:01:4411480:42, 59:01:4411549:1, 59:01:4413787:20, 59:01:4413787:21, 59:01:4413787:30, 59:01:4413792:11, 59:01:4413793:11, 59:01:4413795:1, 59:01:4413795:3, 59:01:4413795:10, 59:01:4413795:11, 59:01:4413795:12, 59:01:4413805:18, 59:01:4413805:19, 59:01:4413805:57, 59:01:4413835:19, 59:01:4413835:23, 59:01:4413843:180, 59:01:4413844:1, 59:01:4413844:4, 59:01:4413844:6, 59:01:4413844:11, 59:01:4413844:626, 59:01:4413844:775, 59:01:4413845:152, 59:01:4413861:9, 59:01:4413861:17, 59:01:4413861:19, 59:01:4413862:18, 59:01:4413862:19, 59:01:4413865:1, 59:01:0000000:358, 59:01:4413866:2, 59:01:4413866:7, 59:01:4413868:19, 59:01:4413870:2, 59:01:4413871:28, 59:01:4413938:1, 59:01:4413938:8, 59:01:4413938:13, 59:01:4413938:14, 59:01:4413938:15, 59:01:4413938:17, 59:01:4413938:18, 59:01:4413938:19, 59:01:4413938:30, 59:01:4413938:31, 59:01:4413938:32, 59:01:4413938:33, 59:01:4413938:36, 59:01:4413938:51, 59:01:4413938:52, 59:01:4413938:54, 59:01:4413938:55, 59:01:4413938:56, 59:01:4413938:57, 59:01:4413938:62, 59:01:4413938:68, 59:01:4413938:74, 59:01:4416002:63, 59:01:4416004:24, 59:01:4416004:29, 59:01:4416010:3, 59:01:4416011:6, 59:01:4416011:8, 59:01:4416013:12, 59:01:4416013:825, 59:01:4416014:2, 59:01:4416014:6, 59:01:4416014:15, 59:01:4416014:18, 59:01:4416016:20, 59:01:4416016:2, 59:01:4416016:14, 59:01:4416016:17, 59:01:4416016:20, 59:01:4416016:21, 59:01:4416016:38, 59:01:4416016:41, 59:01:4416016:42, 59:01:4416016:43, 59:01:4416016:44, 59:01:4416016:45, 59:01:4416017:4, 59:01:4416017:14, 59:01:4416017:18, 59:01:4416017:19, 59:01:4416017:23, 59:01:4416017:29, 59:01:4416017:32, 59:01:4416017:33, 59:01:4416017:34, 59:01:4416019:3, 59:01:4416020:20, 59:01:4416020:21, 59:01:4416070:3, 59:01:4416070:7, 59:01:4416070:11, 59:01:4416070:12, 59:01:4416070:15, 59:01:4416070:16, 59:01:4416070:615, 59:01:4416070:616, 59:01:4416078:58, 59:01:4416078:60, 59:01:4416078:72, 59:01:4416130:1, 59:01:4416134:100, 59:01:4416142:1, 59:01:4416142:9, 59:01:0000000:1066, 59:01:4613891:1, 59:01:4613891:3, 59:01:4613891:39, 59:01:4613891:5, 59:01:4613891:9, 59:01:4613905:18, 59:01:4613905:19, 59:01:4613905:20, 59:01:4613905:100, 59:01:4613916:58, 59:01:4613916:64, 59:01:4613916:844,		

59:01:0000000:914, 59:01:0000000:949, 59:01:0000000:1108, 59:01:0000000:1122, 59:01:0000000:1187, 59:01:0000000:1211, 59:01:0000000:1282, 59:01:0000000:1285, 59:01:0000000:47072, 59:01:0000000:47715, 59:01:0000000:75996, 59:01:0000000:76032, 59:01:0000000:76322, 59:01:0000000:76597, 59:01:0000000:76793, 59:01:0000000:76996, 59:01:0000000:77455, 59:01:0000000:77532, 59:01:0000000:77546, 59:01:0000000:77745, 59:01:0000000:77746, 59:01:0000000:77809, 59:01:4410231:12, 59:01:4410234:7, 59:01:4410235:1, 59:01:4410235:2, 59:01:4410235:3, 59:01:4410235:5, 59:01:4410235:12, 59:01:4410237:4, 59:01:4410237:5, 59:01:4410237:6, 59:01:4410237:7, 59:01:4410237:8, 59:01:4410597:1, 59:01:4410597:3, 59:01:4410599:10, 59:01:4410601:1, 59:01:4410601:2, 59:01:4410601:6, 59:01:4410601:7, 59:01:4410601:9, 59:01:4410601:10, 59:01:4410601:18, 59:01:4410601:21, 59:01:4410601:31, 59:01:4410601:33, 59:01:4410601:35, 59:01:4410601:36, 59:01:4410601:37, 59:01:4410601:41, 59:01:4410628:15, 59:01:4410628:20, 59:01:4410628:23, 59:01:4410628:24, 59:01:4410628:25, 59:01:4410628:26, 59:01:4410628:29, 59:01:4410628:31, 59:01:4410628:32, 59:01:4410628:33, 59:01:4410628:34, 59:01:4410628:35, 59:01:4410628:50, 59:01:4410628:51, 59:01:4410628:52, 59:01:4410628:61, 59:01:4410628:81, 59:01:4410640:4, 59:01:4410640:7, 59:01:4410640:9, 59:01:4410640:22, 59:01:4410640:27, 59:01:4410640:29, 59:01:4410640:30, 59:01:4410640:31, 59:01:4410640:35, 59:01:4410640:40, 59:01:4410640:41, 59:01:4410640:42, 59:01:4410648:4, 59:01:4410648:7, 59:01:4410648:10, 59:01:4410648:19, 59:01:4410648:31, 59:01:4410650:3, 59:01:4410650:7, 59:01:4410650:9, 59:01:4410650:16, 59:01:4410656:10, 59:01:4410657:1, 59:01:4410657:5, 59:01:4410657:11, 59:01:4410658:11, 59:01:0000000:356, 59:01:4410658:1862, 59:01:4410658:1865, 59:01:4410659:1, 59:01:4410659:2, 59:01:4410659:20, 59:01:4410662:1, 59:01:4410662:2, 59:01:4410662:3, 59:01:4410666:3, 59:01:4410666:6, 59:01:4410666:10, 59:01:4410666:19, 59:01:4410669:1, 59:01:4410669:59:01:4410675:1, 59:01:4410675:3, 59:01:4410675:4, 59:01:4410675:6, 59:01:4410676:14, 59:01:4410680:5, 59:01:4410680:6, 59:01:4410680:7, 59:01:4410680:12, 59:01:4410680:14, 59:01:4410681:2, 59:01:4410681:10, 59:01:4410682:1, 59:01:4410682:7, 59:01:4410682:11, 59:01:0000000:60, 59:01:4410682:28, 59:01:4410682:29, 59:01:4410683:5, 59:01:4410683:6, 59:01:4410700:87, 59:01:441071:59:01:4410713:21, 59:01:4410713:26, 59:01:4410713:28, 59:01:4410713:31, 59:01:4410713:32, 59:01:4410713:42, 59:01:4410718:4, 59:01:4410718:9, 59:01:4410718:11, 59:01:4410718:13, 59:01:4410718:15, 59:01:4410718:17, 59:01:4410719:2, 59:01:4410719:3, 59:01:4410719:7, 59:01:4410719:10, 59:01:4410719:11, 59:01:4410719:12, 59:01:4410719:14, 59:01:4410719:15, 59:01:4410723:2, 59:01:4410723:5, 59:01:0000000:375, 59:01:4410758:15, 59:01:4410758:16, 59:01:4410758:18, 59:01:4410758:19, 59:01:4410758:22, 59:01:0000000:198, 59:01:0000000:518, 59:01:4410760:4, 59:01:4410760:9, 59:01:4410760:16, 59:01:4410760:87, 59:01:4410760:88, 59:01:4410761:18, 59:01:4410761:23, 59:01:4410761:24, 59:01:4410761:25, 59:01:4410764:10, 59:01:4410822:2, 59:01:0000000:570, 59:01:4410822:19, 59:01:4410831:1, 59:01:4410831:2, 59:01:4410831:7, 59:01:4410831:10, 59:01:4410831:22, 59:01:4410831:23, 59:01:4410831:24, 59:01:4410831:25, 59:01:4410831:27, 59:01:4410831:28, 59:01:4410831:30, 59:01:4410831:31, 59:01:4410831:32, 59:01:4410831:34, 59:01:4410831:35, 59:01:4410831:36, 59:01:4410831:38, 59:01:4410831:39, 59:01:4410831:40, 59:01:4410831:41, 59:01:4410831:43, 59:01:4410831:44, 59:01:4410831:48, 59:01:4410831:50, 59:01:4410831:53, 59:01:4410831:54, 59:01:4410831:56, 59:01:4410831:57, 59:01:4410831:62, 59:01:4410831:64, 59:01:4410831:82, 59:01:4410831:84, 59:01:4410831:85, 59:01:4410831:87, 59:01:4410831:88, 59:01:4410831:89, 59:01:4410831:90, 59:01:4410831:91, 59:01:4410831:93, 59:01:4410831:5355, 59:01:4410833:2, 59:01:4410833:4, 59:01:4410833:8, 59:01:4410833:10, 59:01:4410833:15, 59:01:4410833:17, 59:01:4410833:32, 59:01:4410833:33, 59:01:4410833:36, 59:01:4410833:37, 59:01:4410833:38, 59:01:4410833:40, 59:01:4410833:42, 59:01:4410833:43, 59:01:4410833:45, 59:01:4410833:53, 59:01:4410833:54, 59:01:4410833:55, 59:01:4410833:56, 59:01:4410833:62, 59:01:4410833:101, 59:01:4410833:104, 59:01:4410833:3476, 59:01:4410836:23, 59:01:4410836:28, 59:01:4410838:554, 59:01:4410839:1, 59:01:4410839:350, 59:01:4410842:8, 59:01:4410842:11, 59:01:4410842:24, 59:01:4410843:8, 59:01:4410843:28, 59:01:0000000:526, 59:01:4410844:10, 59:01:4410844:11, 59:01:4410844:13, 59:01:4410844:18, 59:01:4410844:20, 59:01:4410844:23, 59:01:4410844:26, 59:01:4410844:27, 59:01:4410844:28, 59:01:4410844:29, 59:01:4410844:32, 59:01:4410844:33, 59:01:4410844:40, 59:01:4410844:56, 59:01:4410844:2126, 59:01:4410845:28, 59:01:4410845:35, 59:01:4410831:5373, 59:01:4413787:1177, 59:01:4416016:34, 59:01:4410877:3344, 59:01:0000000:81054, 59:01:4416013:1312, 59:01:0000000:80385, 59:01:0000000:80425, 59:01:4416130:62, 59:01:4613894:33, 59:32:1810001:801, 59:01:4410682:6, 59:01:4416004:143, 59:01:4410758:1345, 59:01:4410680:512, 59:01:4410680:513, 59:01:4416016:8, 59:01:4410659:1115, 59:01:4410761:4437, 59:01:4410713:1233, 59:32:1810001:837, 59:32:1810001:836, 59:01:4410761:4439, 59:01:4413938:4330, 59:01:4410680:515, 59:01:0000000:84715, 59:01:0000000:84717, 59:01:0000000:84707, 59:01:0000000:84716, 59:01:4410666:9, 59:32:1790001:2721, 59:32:1790001:2720, 59:01:4410666:1522, 59:01:4410833:39, 59:01:4613916:880, 59:01:4613916:881, 59:01:4413861:27, 59:32:1790001:2722, 59:01:4410713:1234, 59:01:4410713:1237, 59:01:0000000:84775

кастровые номера помещений, машино-мест, положенных в здании или сооружении:	данные отсутствуют
ды разрешенного использования:	данные отсутствуют
трус записи об объекте недвижимости:	Сведения об объекте недвижимости имеют статус "временные". Дата истечения срока действия временного характера - 26.12.2019
обые отметки:	Сведения необходимые для заполнения раздела 2 отсутствуют.
гучатель выписки:	

(полное наименование должности)	(подпись)	(инициалы, фамилия)
	М.П.	

ложение

(вид объекта недвижимости)

Лист № \_\_\_\_\_ Раздела 4 Всего листов раздела 4: \_\_\_\_\_ Всего разделов: \_\_\_\_\_ Всего листов выписки: \_\_\_\_\_

астровый номер: 59:00:000000:7880

а расположения объекта недвижимости на земельном(ых) участке(ах):



сштаб 1: данные отсутствуют

(полное наименование должности) (подпись) (инициалы, фамилия)  
М.П.

Выписка из Единого государственного реестра недвижимости об основных характеристиках и зарегистрированных правах на объект недвижимости  
**Сведения об основных характеристиках объекта недвижимости**

Сведения об основных характеристиках объекта недвижимости			
(вид объекта недвижимости)			
Лист № <u>    </u> Раздела <u>1</u>	Всего листов раздела <u>1</u> : <u>    </u>	Всего разделов: <u>    </u>	Всего листов выписки: <u>    </u>
Кадастровый номер:	59:01:0000000:77516		
Номер кадастрового квартала:	59:01:0000000		
Дата присвоения кадастрового номера:	08.05.2014		
Идентификационный государственный учетный номер:	данные отсутствуют		
Область:	Пермский край, г. Пермь, Индустриальный, Дзержинский и Свердловский районы		
Техническая характеристика (для сооружения):	данные отсутствуют	данные отсутствуют	данные отсутствуют
	(тип)	(значение)	(единица измерения)
Назначение:	Иное сооружение (Электросетевой комплекс (ЭСК) "Подстанция 110/35/6 кВ "Южная" с линиями электропередачи и трансформаторными подстанциями, распределительными пунктами)		
Наименование:	Электросетевой комплекс (ЭСК) "Подстанция 110/35/6 кВ "Южная" с линиями электропередачи и трансформаторными подстанциями, распределительными пунктами		
Количество этажей, в том числе подземных этажей:	данные отсутствуют		
Дата ввода в эксплуатацию по завершении строительства:	данные отсутствуют		
Год завершения строительства:	2008		
Кадастровая стоимость, руб.:	данные отсутствуют		
Кадастровые номера иных объектов недвижимости, в делах которых расположен объект недвижимости:	59:01:4410576:1329, 59:01:4410576:1328, 59:01:4410514:39, 59:01:4410233:7, 59:01:4415031:2393, 59:01:4410713:1233, 59:01:4410233:5, 59:01:4410234:7, 59:01:4410235:1, 59:01:4410235:2, 59:01:441023: 59:01:4410235:5, 59:01:4410235:10, 59:01:4410235:12, 59:01:4410236:3, 59:01:4410238:1, 59:01:4410238: 59:01:4410238:5, 59:01:4410477:1, 59:01:4410477:2, 59:01:4410477:3, 59:01:4410477:8, 59:01:4410477:12 59:01:4410477:14, 59:01:4410477:19, 59:01:4410477:20, 59:01:4410477:22, 59:01:4410477:1055, 59:01:4410478:2, 59:01:4410478:4, 59:01:4410478:5, 59:01:4410478:9, 59:01:4410478:13, 59:01:4410478:1 59:01:4410478:15, 59:01:4410478:18, 59:01:4410478:19, 59:01:4410478:20, 59:01:4410478:22, 59:01:4410478:26, 59:01:4410478:27, 59:01:4410478:30, 59:01:4410478:31, 59:01:4410478:40, 59:01:4410478:42, 59:01:4410478:43, 59:01:4410478:44, 59:01:4410478:45, 59:01:4410478:46, 59:01:4410478:47, 59:01:4410478:48, 59:01:4410478:54, 59:01:4410478:56, 59:01:4410478:1159, 59:01:4410478:1191, 59:01:4410478:1243, 59:01:4410478:2306, 59:01:4410482:3, 59:01:4410482:6, 59:01:4410484:7, 59:01:4410486:42, 59:01:4410492:1, 59:01:4410492:5, 59:01:4410492:6, 59:01:4410492:7 59:01:4410492:8, 59:01:4410492:11, 59:01:4410492:15, 59:01:4410492:16, 59:01:4410492:17, 59:01:4410492:18, 59:01:4410492:19, 59:01:4410492:20, 59:01:4410492:23, 59:01:4410492:29, 59:01:4410492:679, 59:01:4410504:8, 59:01:4410507:3, 59:01:4410507:12, 59:01:4410507:14, 59:01:4410507:15, 59:01:4410507:18, 59:01:4410507:39, 59:01:4410514:6, 59:01:4410514:11, 59:01:4410514:12, 59:01:4410514:14, 59:01:4410514:16, 59:01:4410514:36, 59:01:4410524:1, 59:01:4410524:2, 59:01:4410524:5, 59:01:4410524:6, 59:01:4410524:10, 59:01:4410524:14, 59:01:4410524: 59:01:4410524:16, 59:01:4410524:17, 59:01:4410524:18, 59:01:4410524:19, 59:01:4410524:21, 59:01:4410524:22, 59:01:4410524:23, 59:01:4410524:24, 59:01:4410524:27, 59:01:4410524:29, 59:01:4410524:30, 59:01:4410524:31, 59:01:4410524:34, 59:01:0000000:519, 59:01:4410524:46, 59:01:4410524:47, 59:01:4410524:48, 59:01:4410524:1857, 59:01:4410524:2161, 59:01:4410524:2385, 59:01:4410530:9, 59:01:4410530:12, 59:01:4410530:14, 59:01:4410530:18, 59:01:4410530:23, 59:01:4410530:24, 59:01:4410530:25, 59:01:4410533:1, 59:01:4410533:3, 59:01:4410533:5, 59:01:4410533: 59:01:4410533:9, 59:01:4410533:14, 59:01:0000000:483, 59:01:4410533:1025, 59:01:4410533:1028, 59:01:4410535:2, 59:01:4410536:3, 59:01:4410536:7, 59:01:4410536:13, 59:01:4410542:30, 59:01:4410572: 59:01:4410572:7, 59:01:4410572:8, 59:01:4410572:13, 59:01:4410572:15, 59:01:4410572:16, 59:01:4410572:23, 59:01:4410572:1172, 59:01:4410572:1264, 59:01:4410572:1268, 59:01:4410573:6, 59:01:4410573:10, 59:01:4410573:11, 59:01:4410573:18, 59:01:4410573:19, 59:01:4410573:20, 59:01:4410573:1407, 59:01:4410576:3, 59:01:4410576:5, 59:01:4410576:15, 59:01:4410576:17, 59:01:4410576:18, 59:01:4410576:19, 59:01:4410576:26, 59:01:4410576:1316, 59:01:4410576:1320, 59:01:4410580:2, 59:01:4410580:3, 59:01:4410580:5, 59:01:4410580:8, 59:01:4410580:9, 59:01:4410580:32 59:01:4410580:48, 59:01:4410580:50, 59:01:4410580:56, 59:01:4410580:67, 59:01:4410580:69, 59:01:4410580:3662, 59:01:4410580:3666, 59:01:4410588:3, 59:01:4410588:8, 59:01:4410588:9, 59:01:4410588:11, 59:01:4410588:12, 59:01:4410588:15, 59:01:4410588:23, 59:01:4410589:18, 59:01:4410589:386, 59:01:4410589:397, 59:01:4410589:404, 59:01:4410589:407, 59:01:4410590:2, 59:01:4410590:7, 59:01:4410590:17, 59:01:4410591:2, 59:01:4410592:2, 59:01:4410592:9, 59:01:4410592:1 59:01:4410592:14, 59:01:4410592:54, 59:01:4410593:1, 59:01:4410593:6, 59:01:4410593:12, 59:01:4410594:16, 59:01:4410594:137, 59:01:4410594:138, 59:01:4410595:16, 59:01:4410596:5, 59:01:4410596:10, 59:01:4410596:16, 59:01:4410596:66, 59:01:4410596:68, 59:01:4410597:1, 59:01:4410597:2, 59:01:4410597:3, 59:01:4410599:1, 59:01:4410599:5, 59:01:4410599:49, 59:01:4410601:1 59:01:4410601:2, 59:01:4410601:3, 59:01:4410601:4, 59:01:4410601:6, 59:01:4410601:7, 59:01:4410601:9, 59:01:4410601:10, 59:01:4410601:18, 59:01:4410601:21, 59:01:4410601:27, 59:01:4410601:29, 59:01:4410601:30, 59:01:4410601:31, 59:01:4410601:33, 59:01:4410601:37, 59:01:4410601:41, 59:01:4410601:2166, 59:01:4410601:2167, 59:01:4410601:2168, 59:01:4410601:2170, 59:01:4410601:2174, 59:01:4410628:9, 59:01:4410628:12, 59:01:4410628:13, 59:01:4410628:15, 59:01:4410628:16, 59:01:4410628:20, 59:01:4410628:21, 59:01:4410628:23, 59:01:4410628:24, 59:01:4410628:25, 59:01:4410628:26, 59:01:4410628:30, 59:01:4410628:31, 59:01:4410628:32, 59:01:4410628:33, 59:01:4410628:34, 59:01:4410628:47, 59:01:4410628:57, 59:01:4410628:53, 59:01:4410628:54		



59:01:4410628:3653, 59:01:4410640:2, 59:01:4410640:4, 59:01:4410640:5, 59:01:4410640:6,  
59:01:4410640:9, 59:01:4410640:22, 59:01:4410640:25, 59:01:4410640:26, 59:01:4410640:27,  
59:01:4410640:28, 59:01:4410640:29, 59:01:4410640:30, 59:01:4410640:31, 59:01:4410640:32,  
59:01:4410640:33, 59:01:4410640:34, 59:01:4410640:35, 59:01:4410640:41, 59:01:4410640:1830,  
59:01:4410640:1836, 59:01:4410645:9, 59:01:4410645:10, 59:01:4410645:11, 59:01:4410645:12,  
59:01:4410648:4, 59:01:4410648:18, 59:01:4410648:19, 59:01:4410648:31, 59:01:4410648:745,  
59:01:4410648:820, 59:01:4410649:3, 59:01:4410649:6, 59:01:4410649:11, 59:01:4410649:13,  
59:01:4410649:14, 59:01:4410649:16, 59:01:4410649:17, 59:01:4410649:18, 59:01:4410649:245,  
59:01:4410650:3, 59:01:4410650:16, 59:01:0000000:1079, 59:01:4410656:674, 59:01:4410657:1,  
59:01:4410657:5, 59:01:4410658:3, 59:01:4410658:12, 59:01:4410658:15, 59:01:4410658:27,  
59:01:0000000:356, 59:01:4410659:15, 59:01:4410659:21, 59:01:4410659:718, 59:01:0000000:521,  
59:01:4410680:7, 59:01:4410681:2, 59:01:4410681:3, 59:01:4410710:3, 59:01:4410710:4, 59:01:4410710:9,  
59:01:4410710:10, 59:01:4410710:11, 59:01:4410710:12, 59:01:4410710:13, 59:01:4410711:1,  
59:01:4410711:3, 59:01:4410711:4, 59:01:4410713:1, 59:01:4410713:11, 59:01:4410713:14, 59:01:4410713:  
59:01:4410713:20, 59:01:4410713:21, 59:01:4410713:25, 59:01:4410713:26, 59:01:4410713:27,  
59:01:4410713:28, 59:01:4410713:30, 59:01:4410713:31, 59:01:4410713:32, 59:01:4410713:33,  
59:01:4410713:34, 59:01:4410713:35, 59:01:4410713:39, 59:01:4410713:42, 59:01:4410714:13,  
59:01:4410714:16, 59:01:4410714:17, 59:01:4410714:19, 59:01:4410714:20, 59:01:4410714:22,  
59:01:4410714:29, 59:01:4410714:35, 59:01:4410714:36, 59:01:4410714:37, 59:01:4410714:38,  
59:01:4410714:48, 59:01:4410714:1177, 59:01:4410714:1196, 59:01:4410714:1200, 59:01:4410717:3,  
59:01:4410717:5, 59:01:4410723:2, 59:01:4410723:7, 59:01:0000000:375, 59:01:4410752:1,  
59:01:4410752:919, 59:01:4410754:3, 59:01:0000000:333, 59:01:4410754:6, 59:01:4410754:102,  
59:01:4410754:152, 59:01:4410756:218, 59:01:4410806:1, 59:01:4410806:2, 59:01:4410806:3,  
59:01:4410806:6, 59:01:4410806:11, 59:01:4410806:26, 59:01:4410806:27, 59:01:4410806:30,  
59:01:4410806:31, 59:01:4410806:32, 59:01:4410806:746, 59:01:4410806:971, 59:01:4410806:972,  
59:01:4410806:1049, 59:01:4410806:1055, 59:01:4410806:1281, 59:01:4410806:1576, 59:01:4410808:1,  
59:01:4410808:4, 59:01:4410808:5, 59:01:4410808:6, 59:01:4410808:8, 59:01:4410808:9, 59:01:4410808:11  
59:01:4410808:12, 59:01:4410808:13, 59:01:4410808:15, 59:01:4410808:16, 59:01:4410808:17,  
59:01:4410808:18, 59:01:4410808:19, 59:01:4410808:20, 59:01:4410808:22, 59:01:4410808:24,  
59:01:4410808:26, 59:01:4410808:36, 59:01:4410808:37, 59:01:4410808:2443, 59:01:4410808:2453,  
59:01:4410809:1, 59:01:4410809:3, 59:01:4410809:4, 59:01:4410809:9, 59:01:4410809:14, 59:01:4410809:1  
59:01:4410818:5, 59:01:4410849:1, 59:01:4410849:7, 59:01:4410849:13, 59:01:4410849:16, 59:01:4410849:  
59:01:4410849:23, 59:01:4410849:25, 59:01:4410849:26, 59:01:4410849:27, 59:01:4410849:35,  
59:01:4410849:1058, 59:01:4410849:1060, 59:01:4410849:1061, 59:01:4410850:1, 59:01:4410850:2,  
59:01:4410850:6, 59:01:4410850:7, 59:01:4410850:8, 59:01:4410850:9, 59:01:4410850:12, 59:01:4410850:1  
59:01:4410850:14, 59:01:4410850:20, 59:01:4410850:22, 59:01:4410850:23, 59:01:4410850:24,  
59:01:4410850:26, 59:01:4410850:27, 59:01:4410850:29, 59:01:4410850:30, 59:01:4410850:31,  
59:01:4410850:32, 59:01:4410850:33, 59:01:4410850:34, 59:01:4410850:35, 59:01:4410850:36,  
59:01:4410850:42, 59:01:4410850:66, 59:01:4410850:70, 59:01:4410850:1980, 59:01:4410850:2484,  
59:01:4410850:2488, 59:01:4410850:2489, 59:01:4410850:2496, 59:01:4410852:23, 59:01:4410852:150,  
59:01:4410853:3, 59:01:4410853:6, 59:01:4410853:8, 59:01:4410853:503, 59:01:4410853:541,  
59:01:4410855:6, 59:01:4410855:305, 59:01:4410859:1, 59:01:4410859:2, 59:01:4410859:3, 59:01:4410859:  
59:01:4410859:9, 59:01:4410859:12, 59:01:4410859:13, 59:01:4410859:16, 59:01:4410859:17,  
59:01:4410859:28, 59:01:4410859:29, 59:01:4410859:771, 59:01:0000000:329, 59:01:4410860:3,  
59:01:4410860:4, 59:01:4410860:6, 59:01:4410860:8, 59:01:4410860:11, 59:01:4410860:12,  
59:01:4410860:207, 59:01:4410860:210, 59:01:4410860:211, 59:01:4410860:213, 59:01:4410860:215,  
59:01:4410860:216, 59:01:4410860:217, 59:01:4410860:219, 59:01:4410861:3, 59:01:4410861:14,  
59:01:4410861:19, 59:01:4410862:2, 59:01:4410862:12, 59:01:4410862:17, 59:01:4410862:1427,  
59:01:4410862:1447, 59:01:4410863:3, 59:01:4410863:5, 59:01:4410863:6, 59:01:4410863:12,  
59:01:4410863:13, 59:01:4410863:15, 59:01:4410863:33, 59:01:4410863:1043, 59:01:4410951:4,  
59:01:4410998:5, 59:01:4410998:8, 59:01:4410998:536, 59:01:4410998:542, 59:01:4410998:544,  
59:01:4410998:816, 59:01:4411549:1, 59:01:4411549:3, 59:01:0000000:370, 59:01:0000000:477,  
59:01:4413625:10, 59:01:4415026:2, 59:01:4415026:51, 59:01:4415029:5, 59:01:4415029:6, 59:01:4415029:  
59:01:4415029:8, 59:01:4415029:9, 59:01:4415029:73, 59:01:4415029:154, 59:01:4415031:1, 59:01:441503  
59:01:4415031:11, 59:01:4415031:18, 59:01:4415031:33, 59:01:4415031:37, 59:01:4415031:38,  
59:01:4415031:48, 59:01:4415031:2255, 59:01:4415031:2370, 59:01:4415032:562, 59:01:4415053:12,  
59:01:4415070:1, 59:01:4416003:2, 59:01:4416003:3, 59:01:4416003:4, 59:01:4416003:5, 59:01:4416003:7,  
59:01:4416003:8, 59:01:4416003:9, 59:01:4416003:10, 59:01:4416003:11, 59:01:4416003:12,  
59:01:4416003:13, 59:01:4416003:14, 59:01:4416003:15, 59:01:4416003:16, 59:01:4416003:17,  
59:01:4416003:18, 59:01:4416003:23, 59:01:4416003:24, 59:01:4416003:1564, 59:01:4416008:2,  
59:01:4416008:4, 59:01:4416008:217, 59:01:4416011:2, 59:01:4416011:4, 59:01:4416011:8, 59:01:4416014:  
59:01:4416014:3, 59:01:4416014:4, 59:01:4416014:5, 59:01:4416014:6, 59:01:4416014:8, 59:01:0000000:11  
59:01:4416014:11, 59:01:4416014:14, 59:01:4416014:15, 59:01:4416014:17, 59:01:4416014:18,  
59:01:4416014:20, 59:01:4416014:22, 59:01:4416014:2586, 59:01:4416041:4, 59:01:4416041:59,  
59:01:4416041:61, 59:01:4416041:62, 59:01:4416047:5, 59:01:4416142:9, 59:01:4419781:126,  
59:01:4419788:11, 59:01:4419858:1, 59:01:0000000:452, 59:01:0000000:746, 59:01:0000000:820,  
59:01:0000000:822, 59:01:0000000:901, 59:01:0000000:933, 59:01:0000000:983, 59:01:0000000:1187,  
59:01:0000000:1199, 59:01:0000000:1201, 59:01:0000000:1211, 59:01:0000000:1285, 59:01:0000000:1290,  
59:01:0000000:22401, 59:01:0000000:41594, 59:01:0000000:44734, 59:01:0000000:46603,  
59:01:0000000:47957, 59:01:0000000:55237, 59:01:0000000:58731, 59:01:0000000:75994,  
59:01:0000000:75996, 59:01:0000000:76032, 59:01:0000000:76560, 59:01:0000000:76562,  
59:01:0000000:76646, 59:01:0000000:77444, 59:01:0000000:77455, 59:01:0000000:78182,  
59:01:0000000:78186, 59:01:0000000:78567, 59:01:0000000:78588, 59:01:0000000:79647,  
59:01:0000000:79857, 59:01:0000000:79858, 59:01:0000000:79859, 59:01:0000000:80083,  
59:01:0000000:80243, 59:01:0000000:80277, 59:01:0000000:81558, 59:01:0000000:81622, 59:01:4410055:1  
59:01:4410055:2, 59:01:4410057:1, 59:01:4410057:13, 59:01:4410097:19, 59:01:4410097:26, 59:01:4410129  
59:01:4410129:5, 59:01:4410129:19, 59:01:4410130:6, 59:01:0000000:270, 59:01:4410130:12,  
59:01:4410131:2, 59:01:4410131:3, 59:01:4410131:4, 59:01:4410131:5, 59:01:4410131:24, 59:01:4410192:4  
59:01:4410218:29, 59:01:4410218:701, 59:01:4410222:11, 59:01:4410222:32, 59:01:4410222:33,  
59:01:4410222:35, 59:01:4410222:36, 59:01:4410223:10, 59:01:4410223:11, 59:01:4410223:14,  
59:01:4410223:23, 59:01:4410223:26, 59:01:4410223:29, 59:01:4410223:32, 59:01:4410223:41,  
59:01:4410223:46, 59:01:4410223:47, 59:01:4410223:48, 59:01:4410223:51, 59:01:4410223:52.

59:01:4410224:8, 59:01:4410225:1, 59:01:4410225:2, 59:01:4410225:11, 59:01:4410225:15, 59:01:4410225:59:01:4410225:26, 59:01:4410225:30, 59:01:4410225:31, 59:01:4410225:32, 59:01:4410225:33, 59:01:4410225:34, 59:01:4410225:48, 59:01:4410225:1205, 59:01:4410225:1399, 59:01:4410225:1400, 59:01:4410231:12, 59:01:4410231:13, 59:01:4410231:26, 59:01:4410231:42, 59:01:4410231:696, 59:01:4410232:4, 59:01:4410232:10, 59:01:4410232:13, 59:01:4410232:34, 59:01:4410232:37, 59:01:4410232:39, 59:01:4410233:4, 59:01:0000000:83037, 59:01:4410588:21, 59:01:0000000:84718, 59:01:0000000:84745, 59:01:4410808:45, 59:01:4410713:1236, 59:01:4410713:1235, 59:01:4410713:1234, 59:01:4410713:1237, 59:01:0000000:84779, 59:01:0000000:84888, 59:01:4410222:13, 59:01:4410713:1238, 59:01:0000000:84775, 59:01:4410710:322, 59:01:0000000:84720

астровые номера помещений, машино-мест, положенных в здании или сооружении:

данные отсутствуют

ты разрешенного использования:

данные отсутствуют

тус записи об объекте недвижимости:

Сведения об объекте недвижимости имеют статус "актуальные"

бые отметки:

в состав сооружения входят: 1) Подстанция 110/35/6кВ "Южная", в т.ч.: Подстанция 110/35/6кВ "Южная", общая площадь 710,6 кв.м; Мастерские, общая площадь 131,7 кв.м; Гараж, площадь застройки 86,6 кв.м; Маслохозяйство, площадь застройки 32,6 кв.м; Открытое распределительное устройство ОР 110кВ, площадь застройки 3782,8 кв.м; Открытое распределительное устройство ОРУ 35кВ, площадь застройки 2003,0 кв.м; Ограждение, протяженность 176 м; Ограждение, протяженность 120 м; Ворота, протяженность 4 м; Ворота, протяженность 5 м; Дорожка асфальто-бетонная ПС «Южная», площадь застройки 620 кв.м; Ограждение, протяженность 75 м; Ворота, протяженность 6 м; Ворота, протяженность 5 м; Ворота, протяженность 5 м; Ограждение, протяженность 4 м. 2) Трансформаторны подстанции ТП 6/0,4кВ, в т.ч.: ТП-5080, площадь застройки 44,5 кв.м; ТП-5091, площадь застройки 31 кв.м; ТП-5139, площадь застройки 63,4 кв.м; ТП-5149, площадь застройки 52,6 кв.м; ТП-5159, площадь застройки 53,1 кв.м; ТП-5169, площадь застройки 52,7 кв.м; ТП-5179, площадь застройки 53,1 кв.м; ТП-5189, площадь застройки 52,9 кв.м; ТП-5219, площадь застройки 55,2 кв.м; ТП-7006, площадь застройки 53,5 кв.м; ТП-7021, площадь застройки 50,9 кв.м; ТП-7024, площадь застройки 61,0 кв.м; ТП-7028, площадь застройки 30,8 кв.м; ТП-7031, площадь застройки 61,6 кв.м; ТП-7032(встроенное), общая площадь 40,7 кв.м; ТП-7040, площадь застройки 39,4 кв.м; ТП-7046, площадь застройки 52,6 кв.м; ТП-7047, площадь застройки 34,7 кв.м; ТП-7049, площадь застройки 46,4 кв.м; ТП-7050, площадь застройки 31,2 кв.м; ТП-7056, площадь застройки 44,4 кв.м; ТП-7060, площадь застройки 70,6 кв.м; ТП-7068, площадь застройки 52,7 кв.м; ТП-7070, площадь застройки 41,6 кв.м; ТП-7071, площадь застройки 60,8 кв.м; ТП-7072, площадь застройки 46,5 кв.м; ТП-7073, площадь застройки 67,1 кв.м; ТП-7074, площадь застройки 41,9 кв.м; ТП-7076, площадь застройки 49,4 кв.м; ТП-7082, площадь застройки 46,5 кв.м; ТП-7093, площадь застройки 52,5 кв.м; ТП-7094, площадь застройки 53,7 кв.м; ТП-7097, площадь застройки 52,3 кв.м; ТП-7119, площадь застройки 42,3 кв.м; ТП-7126, площадь застройки 53,4 кв.м; ТП-7127, площадь застройки 20,8 кв.м; ТП-7129, площадь застройки 47,8 кв.м; ТП-7139, площадь застройки 52,2 кв.м; ТП-7140, площадь застройки 54,5 кв.м; ТП-7141, площадь застройки 62,3 кв.м; ТП-7147, площадь застройки 52,1 кв.м; ТП-7156, площадь застройки 53,2 кв.м; ТП-7162, площадь застройки 54,3 кв.м; ТП-7171, площадь застройки 22,8 кв.м; ТП-7183, площадь застройки 61,5 кв.м; ТП-7184, площадь застройки 65,6 кв.м; ТП-7185, площадь застройки 64,0 кв.м; ТП-7189, площадь застройки 86,9 кв.м; ТП-7239, площадь застройки 49,9 кв.м; ТП-7274(встроенное), общая площадь 55,7 кв.м; ТП-7282, площадь застройки 48,1 кв.м; ТП-7283, площадь застройки 58,0 кв.м; ТП-7284, площадь застройки 74,9 кв.м; ТП-7310, площадь застройки 46,2 кв.м; ТП-7312, площадь застройки 51,2 кв.м; ТП-7313, площадь застройки 42,2 кв.м; ТП-7331, площадь застройки 42,0 кв.м; ТП-7332, площадь застройки 42,7 кв.м; ТП-7335, площадь застройки 69,5 кв.м; ТП-7336, площадь застройки 63,0 кв.м; ТП-7355(встроенное), общая площадь 73,2 кв.м; ТП-7356, площадь застройки 46,1 кв.м; ТП-7357, площадь застройки 62,4 кв.м; ТП-7360, площадь застройки 60,5 кв.м; ТП-7368, площадь застройки 49,7 кв.м; ТП-7369, площадь застройки 65,8 кв.м; ТП-7273, площадь застройки 64,5 кв.м; ТП-7408, площадь застройки 84,7 кв.м. 3) Комплексные трансформаторные подстанции КТП 6/0,4 кВ, в т.ч.: КТП-7035, площадь застройки 7,2 кв.м; КТП-7038, площадь застройки 5,7 кв.м; КТП-7069, площадь застройки 8,9 кв.м. 4) Распределительные пункты РП 6/0,4 кВ, в т.ч.: РП-12, площадь застройки 89,5 кв.м; РП-27, площадь застройки 100,0 кв.м; РП-68, площадь застройки 125,7 кв.м. 5) Блочные комплексные трансформаторные подстанции БКТП 6/0,4 кВ, в т.ч.: БКТП-7473, площадь застройки 37,6 кв.м; БКТП-7478, площадь застройки 24,8 кв.м; БКТП-5416, площадь застройки 24,5 кв.м. 6) Кабельные каналы, в т.ч.: от РП-12 в ст. ТП-7369, ТП-7032, протяженность 111,0 м; от РП-87, протяженность 230 м. 7) Кабельные линии электропередачи КЛ 35 кВ, в т.ч.: Плеханова-Дзержинская Ц-1, протяженность 20 м; Плеханова-Дзержинская Ц-2, протяженность 2031 м; Южная-Плеханова Ц-1, протяженность 580 м; Южная-Плеханова Ц-2, протяженность 565 м; ПС «Южная» – ПС «Дзержинская», протяженность 450 м; Данилиха-Южная (Ц-1,2), протяженность 952 м. 8) Кабельные линии электропередачи КЛ 6 кВ, в т.ч.: Балатово, протяженность 2430 м; Ф. Гараж, протяженность 1390 м; Ф. Голева, протяженность 2484 м; Ф. ГТС, протяженность 2753 м; Ф. Данилиха, протяженность 2401 м; Ф. ЗСГШ, протяженность 690 м; Ф. Мебельная Фабрика, протяженность 2150 м; Ф. Насосная 15 (ввод-1,2), протяженность 2400 м; Ф. Плоский, протяженность 2310 м; Ф. АДС, протяженность 2520 м; Ф. Космонавтов, протяженность 445 м; Ф. Котовского, протяженность 3769 м; Ф. Крисанова от РП 12, протяженность 1312 м; Ф. Крылова-1 от РП 12, протяженность 400 м; Ф. Крылова-2 от РП 12, протяженность 2378 м; Ф. Дзержинского от РП 2 протяженность 388 м; Ф. Комбинат от РП 27, протяженность 1955 м; Ф. Общежитие от РП 27, протяженность 1760 м; Ф. Спартак от РП 27, протяженность 502 м; Ф. Транзит-5, протяженность 1670 м; Ф. Транзит-7, протяженность 2510 м; Ф. Транзит-8, протяженность 1850 м; Ф. Чайковского, протяженность 2665 м; Ф. Грузинский, протяженность 785 м; Ф. Перекачка-5, протяженность 2835 м; Ф. Рабочий-1, протяженность 1533 м; Ф. Рабочий-2, протяженность 1995 м; Ф. Транзит-65, протяженность 1050 м; Ф. Транзит-66, протяженность 1050 м; Ф. Латышева от РП-87, протяженность 2136 м; Ф. Глобус-1, протяженность 555 м; Ф. Глобус-2, протяженность 555 м; Ф. Светлый, протяженность 330 м; ТП-5198 до ТП-5203, протяженность 1080 м; от ТП-7082 до ТП-7083, протяженность 366 м; Ф. Голева РП-88, протяженность 740 м; Ф. Челюскинцев от РП-68, протяженность 978 м; от ТП-7126 до ТП-7239 протяженность 230 м; от РП-87 до ТП-7069, протяженность 245 м; Ф. Транзит-60 (от ПС «Южная» до РП-87), протяженность 330 м; Ф. Транзит-61 (от ПС «Южная» до РП-87), протяженность 330 м; Ф. Левченко-1 от РП-68, протяженность 610 м; Ф. Левченко-2 от РП-68, протяженность 270 м; Ф. Мильчак от РП-68, протяженность 1110 м; от ТП-7202 до ТП-7156, в ст. РП-68, протяженность 755 м; от ТП-742 протяженность 345 м; от РП-27 до ТП-7421, протяженность 737 м; от ПС Южная до ТП-7421, протяженность 1860 м; Ф. Плоский, протяженность 2310 м.

Грузинский, протяженность 50 м. 10) Кабельные линии электропередачи КЛ 0,4 кВ, в т.ч. протяженность 20 м; от ТП-5139, протяженность 1218 м; от ТП-5149, протяженность 894 м; от ТП-5179, протяженность 1217 м; от ТП-5219, протяженность 280 м; от ТП-5229, протяженность 300 м; от ТП-7024, протяженность 30 м; от ТП-7028, протяженность 130 м; от ТП-7033, протяженность 2458 м; от ТП-7038, протяженность 24 м; от ТП-7040, протяженность 150 м; от ТП-7043, протяженность 962 м; от ТП-7056, протяженность 2020 м; от ТП-7060, протяженность 1500 м; от ТП-7068, протяженность 3174 м; от ТП-7070, протяженность 1274 м; от ТП-7073, протяженность 760 м; от ТП-7074, протяженность 120 м; от ТП-7093, протяженность 1170 м; от ТП-7094, протяженность 80 м; от ТП-7097, протяженность 280 м; от ТП-7126, протяженность 2612 м; от ТП-7129, протяженность 267 м; от ТП-7139, протяженность 860 м; от ТП-7140, протяженность 1712 м; от ТП-7141, протяженность 2470 м; от ТП-7147, протяженность 600 м; от ТП-7156, протяженность 6028 м; от ТП-7162, протяженность 371 м; от ТП-7171, протяженность 370 м; от ТП-7183, протяженность 3019 м; от ТП-7188, протяженность 293 м; от ТП-7189, протяженность 1240 м; от ТП-7235, протяженность 225 м; от ТП-7237, протяженность 562 м; от ТП-7282, протяженность 1120 м; от ТП-7283, протяженность 1524 м; от ТП-7284, протяженность 2490 м; от ТП-7310, протяженность 1681 м; от ТП-7312, протяженность 400 м; от ТП-7313, протяженность 3031 м; от ТП-7331, протяженность 1625 м; от ТП-7332, протяженность 40 м; от ТП-7335, протяженность 1500 м; от ТП-7336, протяженность 1520 м; от ТП-7357, протяженность 730 м; от ТП-7360, протяженность 400 м; от ТП-7369, протяженность 970 м; от РП-12, протяженность 2620 м; от РП-68, протяженность 2440 м; от ТП-5189 до ВРУ ТЦ Малкова, 32, протяженность 820 м; от ТП-5416, протяженность 760 м; от ТП-7082 – ВРУ магазина Ш.Космонавтов, 57, протяженность 208 м; от ТП-0184 К ЗДАНИЯМ ПЛ-77, протяженность 100 м; от ТП-7396, протяженность 380 м; от ТП-7421 – ВРУ Кронштадская, 396, протяженность 60 м; от ТП-7473, протяженность 2754 м; от ТП-7237, протяженность 160 м; от ТП-7202, протяженность 500 м; от ТП-7421, протяженность 606 м; от ТП-7403, протяженность 241 м. 11) Воздушные линии электропередачи ВЛ 0,4 кВ, в т.ч.: от ТП-5091, протяженность 1687 м; от ТП-5227, протяженность 2370 м; от ТП-7021, протяженность 660 м; от ТП-7024, протяженность 970 м; от ТП-7038, протяженность 3180 м; от ТП-7040, протяженность 810 м; от ТП-7050, протяженность 130 м; от ТП-7028, протяженность 710 м; от ТП-7127, протяженность 860 м; от ТП-7147, протяженность 230 м; от ТП-7162, протяженность 180 м; от ТП-7368, протяженность 310 м; от ТП-7237, протяженность 365 м; от РП-12, протяженность 550 м. 12) Воздушные линии электропередачи ВЛ 35кВ, в т.ч.: ПС «Южная» - ПС «Дзержинская», протяженность 148 м. 13) Кабель телемеханики (напряжение переменное), в т.ч.: от РП-87, протяженность 382 м. Сведения необходимые для заполнения раздела 2 отсутствуют.

Исключительный выписки:

(подпись)

(подпись)

(подпись, фамилия)

М.П.


ложение

(вид объекта недвижимости)

т № \_\_\_\_\_ Раздела **4** Всего листов раздела **4**: \_\_\_\_\_ Всего разделов: \_\_\_\_\_ Всего листов выписки: \_\_\_\_\_

астровый номер: **59:01:0000000:77516**

а расположения объекта недвижимости на земельном(ых) участке(ах):



сштаб 1: данные отсутствуют

(полное наименование должности) (подпись) (инициалы, фамилия)  
М.П.

ФЕДЕРАЛЬНАЯ СЛУЖБА  
ГОСУДАРСТВЕННОЙ РЕГИСТРАЦИИ,  
КАДАСТРА И КАРТОГРАФИИ

ФИЛИАЛ ФЕДЕРАЛЬНОГО  
ГОСУДАРСТВЕННОГО БЮДЖЕТНОГО  
УЧРЕЖДЕНИЯ "ФЕДЕРАЛЬНАЯ  
КАДАСТРОВАЯ ПАЛАТА ФЕДЕРАЛЬНОЙ  
СЛУЖБЫ ГОСУДАРСТВЕННОЙ  
РЕГИСТРАЦИИ, КАДАСТРА И  
КАРТОГРАФИИ" ПО ПЕРМСКОМУ КРАЮ

Департамент градостроительства и  
архитектуры администрации города Перми  
не указан

**УВЕДОМЛЕНИЕ ОБ ОТСУТСТВИИ В ЕДИНОМ ГОСУДАРСТВЕННОМ РЕЕСТРЕ  
ПРАВ НА НЕДВИЖИМОЕ ИМУЩЕСТВО И СДЕЛОК С НИМ ЗАПРАШИВАЕМЫХ  
СВЕДЕНИЙ**

Дата 02.11.2017

№ 59/001/150/2017-202021

На основании запроса от 02.11.2017 г., поступившего на рассмотрение 02.11.2017 г., в соответствии с пунктом 2 статьи 7 Федерального закона от 21 июля 1997 г. №122-ФЗ "О государственной регистрации прав на недвижимое имущество и сделок с ним" уведомляем, что в Едином государственном реестре прав на недвижимое имущество и сделок с ним отсутствует запрошенная вами информация.

1. Вид запрошенной информации:	о зарегистрированных правах на объект недвижимого имущества
2. Объект недвижимого имущества:	вид объекта: нежилое здание, адрес: г. Пермь, р-н Индустриальный, ул. Чайковского, 11
3. Правопритязания:	отсутствуют
4. Заявленные в судебном порядке права требования, аресты (запрещения):	данные отсутствуют

Уведомление содержит информацию, представленную ФИЛИАЛ ФЕДЕРАЛЬНОГО ГОСУДАРСТВЕННОГО БЮДЖЕТНОГО УЧРЕЖДЕНИЯ "ФЕДЕРАЛЬНАЯ КАДАСТРОВАЯ ПАЛАТА ФЕДЕРАЛЬНОЙ СЛУЖБЫ ГОСУДАРСТВЕННОЙ РЕГИСТРАЦИИ, КАДАСТРА И КАРТОГРАФИИ" ПО ПЕРМСКОМУ КРАЮ по состоянию на 02.11.2017 г.

Учреждение юстиции по государственной регистрации прав на недвижимое имущество и сделок с ним на территории по Пермскому краю, правопреемником которого является ФИЛИАЛ ФЕДЕРАЛЬНОГО ГОСУДАРСТВЕННОГО БЮДЖЕТНОГО УЧРЕЖДЕНИЯ "ФЕДЕРАЛЬНАЯ КАДАСТРОВАЯ ПАЛАТА ФЕДЕРАЛЬНОЙ СЛУЖБЫ ГОСУДАРСТВЕННОЙ РЕГИСТРАЦИИ, КАДАСТРА И КАРТОГРАФИИ" ПО ПЕРМСКОМУ КРАЮ, приступило к проведению государственной регистрации прав на недвижимое имущество и сделок с ним 01.12.1998.

Сведения, содержащиеся в настоящем документе, являются актуальными (действительными) на дату получения запроса органом, осуществляющим государственную регистрацию прав. Для получения дополнительной информации вы можете обратиться в органы (организации), которые в том числе в соответствии с пунктом 2 статьи 32 Федерального закона от 21 июля 1997 г. №122-ФЗ "О государственной регистрации прав на недвижимое имущество и сделок с ним" осуществляли регистрацию прав на объекты недвижимости, расположенные на указанной территории, до начала работы названного учреждения.

ИНЖЕНЕР I КАТЕГОРИИ

ТЕРРИТОРИАЛЬНОГО ОТДЕЛА №1

(должность уполномоченного должностного лица органа,  
осуществляющего государственную регистрацию прав)

(подпись, М.П.)

Куимова Н. И.

(фамилия, инициалы)

Получение заявителем выписки из ЕГРП для последующего предоставления в органы государственной власти, органы местного самоуправления и органы государственных внебюджетных фондов в целях получения государственных и муниципальных услуг **не требуется**. Данную информацию указанные органы **обязаны** запрашивать у Росреестра **самостоятельно**. (Федеральный закон от 27.07.2010 №210-ФЗ "Об организации предоставления государственных и муниципальных услуг", ч.1, ст.7)

ФЕДЕРАЛЬНАЯ СЛУЖБА  
ГОСУДАРСТВЕННОЙ РЕГИСТРАЦИИ,  
КАДАСТРА И КАРТОГРАФИИ

ФИЛИАЛ  
ФЕДЕРАЛЬНОГО ГОСУДАРСТВЕННОГО  
БЮДЖЕТНОГО УЧРЕЖДЕНИЯ  
"ФЕДЕРАЛЬНАЯ КАДАСТРОВАЯ ПАЛАТА  
ФЕДЕРАЛЬНОЙ СЛУЖБЫ  
ГОСУДАРСТВЕННОЙ РЕГИСТРАЦИИ,  
КАДАСТРА И КАРТОГРАФИИ" ПО  
ПЕРМСКОМУ КРАЮ

Департамент градостроительства и  
архитектуры администрации города Перми

не указан

**УВЕДОМЛЕНИЕ ОБ ОТСУТСТВИИ В ЕДИНОМ ГОСУДАРСТВЕННОМ РЕЕСТРЕ  
ПРАВ НА НЕДВИЖИМОЕ ИМУЩЕСТВО И СДЕЛОК С НИМ ЗАПРАШИВАЕМЫХ  
СВЕДЕНИЙ**

Дата 02.11.2017

№ 59/001/150/2017-202024

На основании запроса от 02.11.2017 г., поступившего на рассмотрение 02.11.2017 г., в соответствии с пунктом 2 статьи 7 Федерального закона от 21 июля 1997 г. №122-ФЗ "О государственной регистрации прав на недвижимое имущество и сделок с ним" уведомляем, что в Едином государственном реестре прав на недвижимое имущество и сделок с ним отсутствует запрошенная вами информация.

1. Вид запрошенной информации:	о зарегистрированных правах на объект недвижимого имущества
2. Объект недвижимого имущества:	вид объекта: земельный участок, кадастровый номер 59:01:4410713:1234, адрес: Пермский край
3. Правовые притязания:	отсутствуют
4. Заявленные в судебном порядке права требования, аресты (запрещения):	данные отсутствуют

Уведомление содержит информацию, представленную  
Управлением Росреестра по Пермскому краю  
по состоянию на 02.11.2017 г.

Учреждение юстиции по государственной регистрации прав на недвижимое имущество и сделок с ним на территории по Пермскому краю, правопреемником которого является Управление Росреестра по Пермскому краю, приступило к проведению государственной регистрации прав на недвижимое имущество и сделок с ним 01.12.1998.

Сведения, содержащиеся в настоящем документе, являются актуальными (действительными) на дату получения запроса органом, осуществляющим государственную регистрацию прав.

Для получения дополнительной информации вы можете обратиться в органы (организации), которые в том числе в соответствии с пунктом 2 статьи 32 Федерального закона от 21 июля 1997 г. №122-ФЗ "О государственной регистрации прав на недвижимое имущество и сделок с ним" осуществляли регистрацию прав на объекты недвижимости, расположенные на указанной территории, до начала работы названного учреждения.

ИНЖЕНЕР II КАТЕГОРИИ  
ТЕРРИТОРИАЛЬНЫЙ ОТДЕЛ №7

(должность уполномоченного должностного лица органа,  
осуществляющего государственную регистрацию прав)

(подпись, М.П.)

Викторова Е. А.

(фамилия, инициалы)

Получение заявителем выписки из ЕГРП для последующего предоставления в органы государственной власти, органы местного самоуправления и органы государственных внебюджетных фондов в целях получения государственных и муниципальных услуг **не требуется**. Данную информацию

указанные органы **обязаны** запрашивать у Росреестра **самостоятельно**. (Федеральный закон от 27.07.2010 №210-ФЗ "Об организации предоставления государственных и муниципальных услуг", ч.1, ст.7)



ФЕДЕРАЛЬНАЯ СЛУЖБА  
ГОСУДАРСТВЕННОЙ РЕГИСТРАЦИИ,  
КАДАСТРА И КАРТОГРАФИИ

ФИЛИАЛ  
ФЕДЕРАЛЬНОГО ГОСУДАРСТВЕННОГО  
БЮДЖЕТНОГО УЧРЕЖДЕНИЯ  
"ФЕДЕРАЛЬНАЯ КАДАСТРОВАЯ ПАЛАТА  
ФЕДЕРАЛЬНОЙ СЛУЖБЫ  
ГОСУДАРСТВЕННОЙ РЕГИСТРАЦИИ,  
КАДАСТРА И КАРТОГРАФИИ" ПО  
ПЕРМСКОМУ КРАЮ

Департамент градостроительства и  
архитектуры администрации города Перми

не указан

**УВЕДОМЛЕНИЕ ОБ ОТСУТСТВИИ В ЕДИНОМ ГОСУДАРСТВЕННОМ РЕЕСТРЕ  
ПРАВ НА НЕДВИЖИМОЕ ИМУЩЕСТВО И СДЕЛОК С НИМ ЗАПРАШИВАЕМЫХ  
СВЕДЕНИЙ**

Дата 02.11.2017

№ 59/001/150/2017-202025

На основании запроса от 02.11.2017 г., поступившего на рассмотрение 02.11.2017 г., в соответствии с пунктом 2 статьи 7 Федерального закона от 21 июля 1997 г. №122-ФЗ "О государственной регистрации прав на недвижимое имущество и сделок с ним" уведомляем, что в Едином государственном реестре прав на недвижимое имущество и сделок с ним отсутствует запрошенная вами информация.

1. Вид запрошенной информации:	о зарегистрированных правах на объект недвижимого имущества
2. Объект недвижимого имущества:	вид объекта: жилой дом, адрес: г. Пермь, р-н Индустриальный, ул. Чайковского, 11
3. Правопритязания:	отсутствуют
4. Заявленные в судебном порядке права требования, аресты (запрещения):	данные отсутствуют

Уведомление содержит информацию, представленную  
Управлением Росреестра по Пермскому краю  
по состоянию на 02.11.2017 г.

Учреждение юстиции по государственной регистрации прав на недвижимое имущество и сделок с ним на территории по Пермскому краю, правопреемником которого является Управление Росреестра по Пермскому краю, приступило к проведению государственной регистрации прав на недвижимое имущество и сделок с ним 01.12.1998.

Сведения, содержащиеся в настоящем документе, являются актуальными (действительными) на дату получения запроса органом, осуществляющим государственную регистрацию прав.

Для получения дополнительной информации вы можете обратиться в органы (организации), которые в том числе в соответствии с пунктом 2 статьи 32 Федерального закона от 21 июля 1997 г. №122-ФЗ "О государственной регистрации прав на недвижимое имущество и сделок с ним" осуществляли регистрацию прав на объекты недвижимости, расположенные на указанной территории, до начала работы названного учреждения.

ИНЖЕНЕР II КАТЕГОРИИ  
ТЕРРИТОРИАЛЬНЫЙ ОТДЕЛ №7

(должность уполномоченного должностного лица органа,  
осуществляющего государственную регистрацию прав)

(подпись, М.П.)

Викторова Е. А.

(фамилия, инициалы)

Получение заявителем выписки из ЕГРП для последующего предоставления в органы государственной власти, органы местного самоуправления и органы государственных внебюджетных фондов в целях получения государственных и муниципальных услуг **не требуется**. Данную информацию

указанные органы **обязаны** запрашивать у Росреестра **самостоятельно**. (Федеральный закон от 27.07.2010 №210-ФЗ "Об организации предоставления государственных и муниципальных услуг", ч.1, ст.7)

ФЕДЕРАЛЬНАЯ СЛУЖБА  
ГОСУДАРСТВЕННОЙ РЕГИСТРАЦИИ,  
КАДАСТРА И КАРТОГРАФИИ

ФИЛИАЛ ФЕДЕРАЛЬНОГО  
ГОСУДАРСТВЕННОГО БЮДЖЕТНОГО  
УЧРЕЖДЕНИЯ "ФЕДЕРАЛЬНАЯ  
КАДАСТРОВАЯ ПАЛАТА ФЕДЕРАЛЬНОЙ  
СЛУЖБЫ ГОСУДАРСТВЕННОЙ  
РЕГИСТРАЦИИ, КАДАСТРА И  
КАРТОГРАФИИ" ПО ПЕРМСКОМУ КРАЮ

Департамент градостроительства и  
архитектуры администрации города Перми  
не указан

**УВЕДОМЛЕНИЕ ОБ ОТСУТСТВИИ В ЕДИНОМ ГОСУДАРСТВЕННОМ РЕЕСТРЕ  
ПРАВ НА НЕДВИЖИМОЕ ИМУЩЕСТВО И СДЕЛОК С НИМ ЗАПРАШИВАЕМЫХ  
СВЕДЕНИЙ**

Дата 02.11.2017

№ 59/001/150/2017-202028

На основании запроса от 02.11.2017 г., поступившего на рассмотрение 02.11.2017 г., в соответствии с пунктом 2 статьи 7 Федерального закона от 21 июля 1997 г. №122-ФЗ "О государственной регистрации прав на недвижимое имущество и сделок с ним" уведомляем, что в Едином государственном реестре прав на недвижимое имущество и сделок с ним отсутствует запрошенная вами информация.

1.	Вид запрошенной информации:	о зарегистрированных правах на объект недвижимого имущества
2.	Объект недвижимого имущества:	вид объекта: объект незавершенного строительства, адрес: г. Пермь, р-н Индустриальный, ул. Чайковского, 11
3.	Правопритязания:	отсутствуют
4.	Заявленные в судебном порядке права требования, аресты (запрещения):	данные отсутствуют

Уведомление содержит информацию, представленную ФИЛИАЛ ФЕДЕРАЛЬНОГО ГОСУДАРСТВЕННОГО БЮДЖЕТНОГО УЧРЕЖДЕНИЯ "ФЕДЕРАЛЬНАЯ КАДАСТРОВАЯ ПАЛАТА ФЕДЕРАЛЬНОЙ СЛУЖБЫ ГОСУДАРСТВЕННОЙ РЕГИСТРАЦИИ, КАДАСТРА И КАРТОГРАФИИ" ПО ПЕРМСКОМУ КРАЮ

по состоянию на 02.11.2017 г.

Учреждение юстиции по государственной регистрации прав на недвижимое имущество и сделок с ним на территории по Пермскому краю, правопреемником которого является ФИЛИАЛ ФЕДЕРАЛЬНОГО ГОСУДАРСТВЕННОГО БЮДЖЕТНОГО УЧРЕЖДЕНИЯ "ФЕДЕРАЛЬНАЯ КАДАСТРОВАЯ ПАЛАТА ФЕДЕРАЛЬНОЙ СЛУЖБЫ ГОСУДАРСТВЕННОЙ РЕГИСТРАЦИИ, КАДАСТРА И КАРТОГРАФИИ" ПО ПЕРМСКОМУ КРАЮ, приступило к проведению государственной регистрации прав на недвижимое имущество и сделок с ним 01.12.1998.

Сведения, содержащиеся в настоящем документе, являются актуальными (действительными) на дату получения запроса органом, осуществляющим государственную регистрацию прав.

Для получения дополнительной информации вы можете обратиться в органы (организации), которые в том числе в соответствии с пунктом 2 статьи 32 Федерального закона от 21 июля 1997 г. №122-ФЗ "О государственной регистрации прав на недвижимое имущество и сделок с ним" осуществляли регистрацию прав на объекты недвижимости, расположенные на указанной территории, до начала работы названного учреждения.

ИНЖЕНЕР I КАТЕГОРИИ  
ТЕРРИТОРИАЛЬНОГО ОТДЕЛА №1

(должность уполномоченного должностного лица органа,  
осуществляющего государственную регистрацию прав)

(подпись, М.П.)

Куимова Н. И.


(фамилия, инициалы)

Получение заявителем выписки из ЕГРП для последующего предоставления в органы государственной власти, органы местного самоуправления и органы государственных внебюджетных фондов в целях получения государственных и муниципальных услуг **не требуется**. Данную информацию указанные органы **обязаны** запрашивать у Росреестра **самостоятельно**. (Федеральный закон от 27.07.2010 №210-ФЗ "Об организации предоставления государственных и муниципальных услуг", ч.1, ст.7)

**АДМИНИСТРАЦИЯ ГОРОДА  
ПЕРМИ**  
ДЕПАРТАМЕНТ ГРАДОСТРОИТЕЛЬСТВА  
И АРХИТЕКТУРЫ АДМИНИСТРАЦИИ  
ГОРОДА ПЕРМИ

УТВЕРЖДАЮ  
Заместитель начальника  
департамента градостроительства и  
архитектуры администрации  
города Перми

АКТ  
20.10.2017 № 2920/242



В.Г.Сюткин

2017 года

О присвоении адреса

В соответствии с Правилами присвоения, изменения и аннулирования адресов, утвержденными Постановлением Правительства Российской Федерации от 19.11.2014 № 1221 «Об утверждении правил присвоения, изменения и аннулирования адресов», Положением об адресном реестре города Перми, утвержденным постановлением администрации города Перми от 06.04.2009 № 191 «Об адресном реестре города Перми» присвоить адрес:

**ул. Чайковского, 11** – земельному участку с кадастровым номером 59:01:4410713:1234 площадью 6253 кв.м, предоставляемому на торгах (конкурсах, аукционах) в Индустриальном районе.

Признать недействительным в отношении земельного участка адрес: Пермский край, г. Пермь, Индустриальный р-н, ул. Чайковского.

Признать утратившим силу: акт о присвоении адреса от 06.09.2017 № 2481/209.

Приложение: схема расположения объекта на обороте настоящего акта.

Составлен в 1 экз. и передан в дело регистрации адресов.

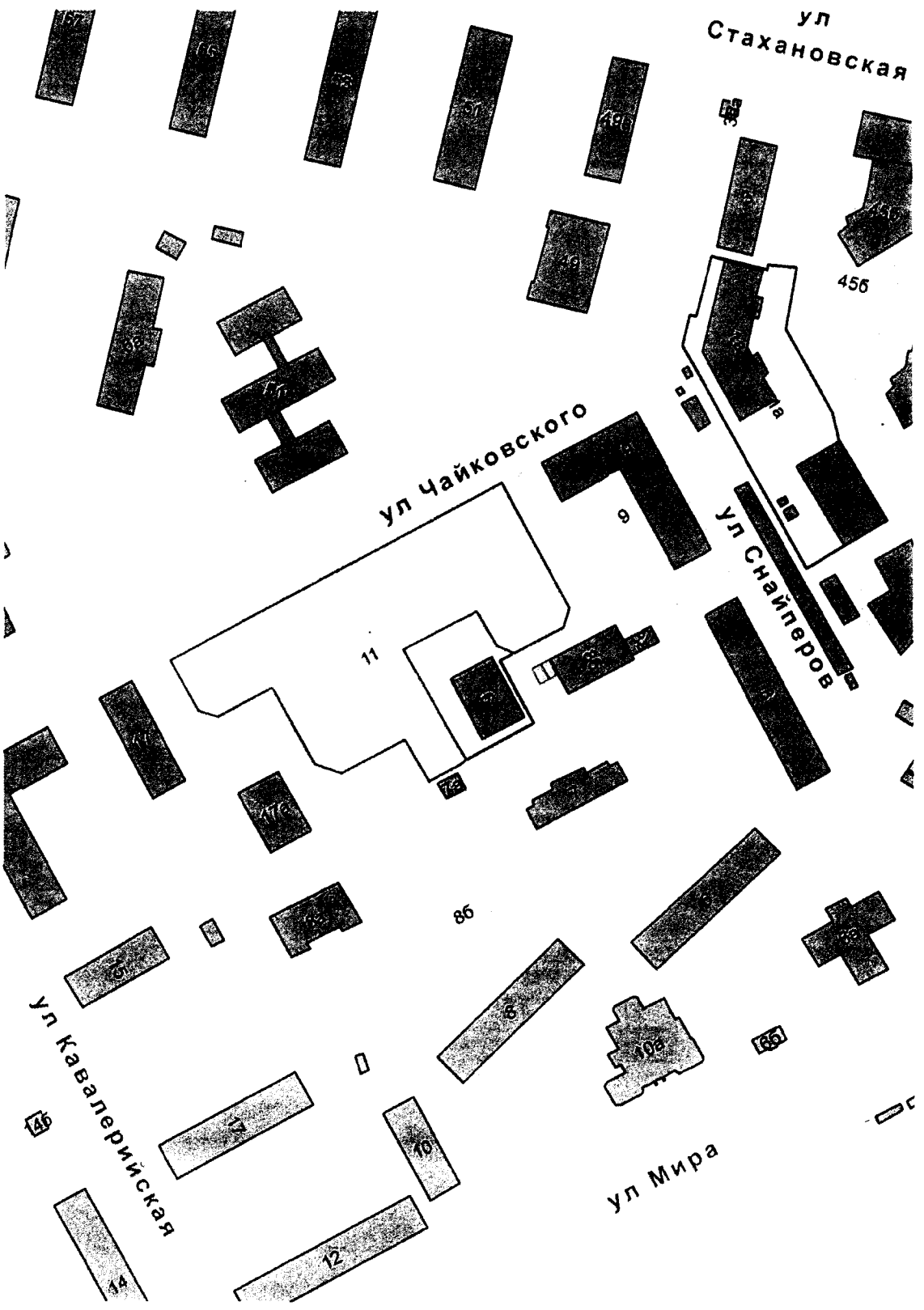
Копия \_\_\_\_\_

Примечание:

Специалист: Е.В.Петрова

Петрова 20.10.2017  
(подпись) (дата)

*Петрова*



1:1500

**Акт  
обследования земельного участка**

г. Пермь

04.07.2017

Мной главным специалистом отдела градостроительства, земельных и имущественных отношений администрации Индустриального района г. Перми Меренковой А.Н, составлен акт о нижеследующем.

На земельном участке по адресу: ул. Чайковского, построек нет, земельный участок забором не огорожен.

Меренкова А.Н

20 ИЮН 2017

№ 110-10035

на № 110-10915 от 02.06.2017г.

**ТЕХНИЧЕСКИЕ УСЛОВИЯ**  
**подключения объекта капитального строительства**  
**к сетям водоснабжения и водоотведения**  
**и ИНФОРМАЦИЯ О ПЛАТЕ ЗА ПОДКЛЮЧЕНИЕ к сетям водоснабжения и водоотведения**

<i>Основание:</i> запрос № 110-10915 от 02.06.2017г.	<i>Заказчик:</i> <b>Департамент градостроительства и архитектуры Администрации г. Перми</b>		
<b>На конкурс для формирования пакета конкурсной документации для предоставления земельных участков</b>	<b>Начальник отдела градостроительной подготовки территорий управления территориального планирования и механизмов реализации</b> <b>А.В. Никулин</b>		
Наименование объекта:	<b>Конкурсная площадка</b>		
<b>Адрес объекта:</b>	г. Пермь, ул. Чайковского		
Административный район города:	Индустриальный		
<b>Максимальное планируемое водопотребление:</b>			262,00 м <sup>3</sup> /сут. 100,00 м <sup>3</sup> /сут.
Расход на внутреннее пожаротушение:	-	-	-
Расход на наружное пожаротушение:	15,0 л/сек.	54,0 м <sup>3</sup> /час.	162,0 м <sup>3</sup> /сут.
<b>Максимальное планируемое водоотведение:</b>			100,0 м <sup>3</sup> /сут.

Подключение конкурсной площадки к сетям водоснабжения и водоотведения возможно осуществить:

**к сетям ВОДОСНАБЖЕНИЯ:**

от сети водопровода, проектируемой ООО «НОВОГОР-Прикамье», от границы земельного участка до сети водопровода Д-300мм по ул. Чайковского, ориентировочной протяженностью – 7,5м.

**к сетям ВОДООТВЕДЕНИЯ:**

во внутриквартальную сеть канализации, проектируемую ООО «НОВОГОР-Прикамье», от границы земельного участка до сети канализации Д-200мм по ул. Чайковского, ориентировочной протяженностью – 7,5м.

Срок подключения объекта капитального строительства определяется в договоре о подключении на основании которого, в соответствии с Федеральным законом от 07.12.2011г. № 416-ФЗ «О водоснабжении и водоотведении», Правилами холодного водоснабжения и водоотведения, утв. Постановлением Правительства РФ от 29.07.2013г. № 644, Правилами определения и предоставления технических условий подключения объекта капитального строительства к сетям инженерно-технического обеспечения, утв. Постановлением Правительства от 13.02.2006г. № 83 производится подключение объекта капитального строительства к централизованным системам холодного водоснабжения и водоотведения.

При наличии на день заключения договора о подключении технической возможности подключения, подключение объекта осуществляется в срок, который не может превышать 18 месяцев со дня заключения договора о подключении, если более длительные сроки не указаны в заявке заказчика.



В договоре о подключении определяется, в т.ч. размер платы за подключение объекта капитального строительства.

Размер платы за подключение рассчитывается исходя из ставки тарифа за подключаемую нагрузку и ставки тарифа за расстояние от точки подключения (технологического присоединения) объекта заказчика до точки подключения водопроводных и канализационных сетей к объектам централизованных систем водоснабжения и (или) водоотведения.

На дату выдачи настоящих Технических условий ставки тарифов для расчета платы за подключение к централизованной системе водоснабжения и водоотведения с использованием создаваемых сетей с площадью поперечного сечения трубопровода, не превышающей 300 кв. сантиметров, и размером подключаемой нагрузки, не превышающей 10 м<sup>3</sup> в час, установлены Постановлением Региональной службы по тарифам № 88-тп от 20.12.2016 г. в следующих размерах (без учета НДС):

- Ставка тарифа за подключаемую нагрузку водопроводной сети на покрытие расходов на подключение объектов заявителей к централизованной системе водоснабжения - 13,6 тыс. руб. за 1 м<sup>3</sup>/сут.

- Ставка тарифа за подключаемую нагрузку канализационной сети на покрытие расходов на подключение объектов заявителей к централизованной системе водоотведения - 32,66 тыс. руб. за 1 м<sup>3</sup>/сут.

- Ставка тарифа на покрытие расходов на прокладку сетей водоснабжения от точки подключения объекта заявителя до точки подключения к централизованной системе водоснабжения (траншейный способ прокладки) – 16137,52 тыс. руб. за 1 п.км.

- Ставка тарифа на покрытие расходов на прокладку сетей водоотведения от точки подключения объекта заявителя до точки подключения к централизованной системе водоотведения (траншейный способ прокладки) – 13209,37 тыс. руб. за 1 п.км.

- Ставка тарифа на покрытие расходов на прокладку сетей водоснабжения от точки подключения объекта заявителя до точки подключения к централизованной системе водоснабжения (бестраншейный способ прокладки) – 35648,5 тыс. руб. за 1 п.км.

- Ставка тарифа на покрытие расходов на прокладку сетей водоотведения от точки подключения объекта заявителя до точки подключения к централизованной системе водоотведения (бестраншейный способ прокладки) – 33034,79 тыс. руб. за 1 п.км.

Указанные ставки тарифов для расчета платы за подключение установлены на срок: с 01.01.2017г. по 31.12.2017г.

В случае, если величина подключаемой (присоединяемой) нагрузки объекта превышает предельный уровень нагрузки, который составляет 250 куб. метров в сутки и (или) осуществляется с использованием создаваемых сетей водоснабжения и (или) водоотведения с наружным диаметром, превышающим 250 мм, размер платы за подключение по договору о подключении определяется на основании платы за подключение, устанавливаемой органом регулирования тарифов индивидуально, с учетом расходов на увеличение мощности (пропускной способности) централизованных систем водоснабжения и (или) водоотведения, в том числе расходов на реконструкцию и (или) модернизацию существующих объектов централизованных систем водоснабжения и (или) водоотведения, т.е. с учетом расходов на мероприятия, обеспечивающие техническую возможность подключения объекта (п.13 ст.18 Федерального закона от 07.12.2011г. № 416-ФЗ «О водоснабжении и водоотведении» (далее – Закон), п. 85 Основ ценообразования в сфере водоснабжения и водоотведения, утв. Постановлением Правительства РФ от 13.05.2013г. N 406).

В случае наличия в границах земельного участка существующих сетей водоснабжения и (или) водоотведения размещение объекта предусмотреть за пределами охранных зон сетей, либо предусмотреть вынос сетей водопровода и канализации, попадающих в пятно застройки за пределы границ земельного участка объекта и сдать их в эксплуатацию до начала строительства объекта.

При ликвидации сетей водопровода и канализации предусматривать забутовку трубопроводов и колодцев или их демонтаж.

Кроме того, в случае наличия в границах земельного участка существующих сетей водоснабжения и водоотведения Администрации г. Перми установить публичные сервитуты для использования земельного участка в целях ремонта сетей водопровода и канализации.

При проработке возможности строительства на данной площадке, определения объекта и уточнения необходимых мощностей до начала разработки рабочего проекта, Заказчику

необходимо получить технические условия подключения объекта капитального строительства к системам водоснабжения и водоотведения.

Для получения технических условий подключения объекта капитального строительства к системам водоснабжения и водоотведения Заказчику (правообладателю земельного участка) необходимо предоставить пакет документов в соответствии Постановлением Правительства РФ от 13.02.06г. №83, в том числе:

- Копии правоустанавливающих документов на земельный участок (для собственника – копия свидетельства о государственной регистрации права; для арендатора – копия договора аренды с отметкой о его государственной регистрации);
- Информацию о границах земельного участка, на котором планируется строительство или реконструкция объекта (копия проекта границ земельного участка, утвержденного в установленном порядке);
- Информацию о разрешенном использовании земельного участка;
- Информацию о предельных параметрах разрешенного строительства (реконструкции) объектов капитального строительства, соответствующих данному земельному участку.
- Необходимые виды ресурсов, получаемых от сетей инженерно-технического обеспечения;
- Планируемый срок ввода в эксплуатацию объекта капитального строительства (при наличии соответствующей информации);
- Планируемую величину необходимой подключаемой нагрузки.

А также, для проведения оценочного расчета подключения объекта к сетям водоснабжения и водоотведения, Заказчику необходимо будет предоставить расчет водопотребления и водоотведения с расшифровкой требуемых нагрузок в соответствии с действующими нормами на территории РФ, выполненный лицензированной проектной организацией, имеющий допуск на проектирование, выданный саморегулируемой организацией (СРО).

Для сведения сообщаем, ввиду отсутствия данных о посадке объекта и, соответственно, точных длин технологических разрывов до сетей водоснабжения и водоотведения, а так же информации о технических характеристиках проектируемого объекта, исходя из которых определяются планируемые расходы на нужды наружного и внутреннего пожаротушения (в том числе строительный объем здания, класс функционально пожарной опасности объекта, этажность, количество пожарных кранов и т.д.), а также после уточнения Заказчиком по строительству нагрузок возможно изменение (увеличения/уменьшения) объема и стоимости мероприятий, необходимых к выполнению на системах водоснабжения и водоотведения.

С учетом вышесказанного ООО «НОВОГОР-Прикамье» не может определить точные объемы и стоимости мероприятий для наличия технической возможности подключения объекта и, соответственно, предоставить Вам точную информацию о плате за подключение.

Настоящие технические условия на подключение к сетям водоснабжения и водоотведения земельного участка по ул. Чайковского в Индустриальном районе, выданные для формирования земельных участков, не дают права на проектирование и строительство объекта капитального строительства.

Срок действия технических условий - 3 года. По истечении этого срока параметры выданных технических условий могут быть изменены.

Главный управляющий директор



В.В. Глазков

ул. Сибирская, 67, г. Пермь, Россия, 614039  
тел. +7 (342) 243- 7859, факс +7 (342) 243-6951  
www.tplusgroup.ru; e-mail: psk2@tplusgroup.ru

Департамент градостроительства  
и архитектуры Администрации  
города Перми

15.06.2017г. № 510191-04-01688

на № СЭД-22-01-23.3-168 от 31.05.2017

ул. Сибирская, 15  
г. Пермь, 614000

*Заказное*

**О выдаче технических условий**

В ответ на Ваше обращение №СЭД-22-01-23.3-168 от 31.05.2017г. (вх. №51000-13-12018 от 02.06.2017г.) ООО «Пермская сетевая компания» направляет технические условия подключения к тепловым сетям объекта, расположенного по адресу: г. Пермь, ул. Чайковского с тепловой нагрузкой 4 Гкал/ч.

А так же сообщаем, что обязательства организации, выдавшей технические условия, по обеспечению подключения объекта капитального строительства к сетям инженерно-технического обеспечения в соответствии с такими техническими условиями прекращаются в случае, если в течение 1 (одного) года с даты получения технических условий правообладатель земельного участка (реконструируемого объекта) не определит необходимую ему подключаемую нагрузку и не обратится с заявлением о подключении объекта капитального строительства к сетям инженерно-технического обеспечения. Подключение объекта капитального строительства к сетям инженерно-технического обеспечения осуществляется на основании договора. (Постановления Правительства РФ №83 от 13.02.2006г., №307 от 16.04.2012г.).

- Приложение: 1. Технические условия на 1 л. в 1 экз.  
2. Форма заявки на подключение на 2 л. в 1 экз.

С уважением,

Начальник отдела подключений



Е.М. Хакимова

ул. Сибирская, 67, г. Пермь, Россия, 614039  
тел. +7 (342) 243-7859, факс +7 (342) 243-6951  
www.tplusgroup.ru; e-mail: psk2@tplusgroup.ru

14.06.2017 № 510191-03-12/618

на № 51000-13-12018 от 02.06.2017г.

Начальнику отдела градостроительной  
подготовки территорий управления  
территориального планирования и  
механизмов реализации Департамента  
градостроительства и архитектуры  
Администрации г. Перми

А. В. Никулину

ул. Сибирская, 15, г. Пермь, 614000

тел: (342) 212-72-57/факс: (342) 212-  
68-28

**Технические условия подключения к тепловым сетям**


г. Пермь

от « » июня 2017г.

Срок действия до « » июня 2020г.

1. Заказчик: Департамент градостроительства и архитектуры Администрации г. Перми.
2. Подключаемый объект: Земельный участок, расположенный по адресу: г. Пермь, ул. Чайковского (59:01:4410713:30, 59:01:4410713:29, 59:01:4410713:28, 59:01:4410713:27).
3. Источник теплоснабжения: ТЭЦ-9.
4. Возможные точки подключения к тепловым сетям: тепловая камера К-33-18-9 на тепловой сети М2-02 (разв.) 2Ду=150мм.
5. Тепловая нагрузка в возможных точках подключения: Q<sub>макс.</sub> = 4 Гкал/час.
6. Срок подключения к тепловым сетям: неопределен.
7. Информация о плате за подключение:
  - подключение объекта капитального строительства к сетям инженерно-технического обеспечения осуществляется на основании договора, порядок заключения и исполнения указанного договора, существенные условия такого договора, права и обязанности сторон определяются в соответствии с законодательством Российской Федерации;
  - нормативный срок подключения: в соответствии с п. 31 Постановления Правительства № 307 от 16.04.2012г.;
  - информация о порядке определения размера платы за подключение: тариф, установленный РСТ.
8. Обязательства по обеспечению подключения Объекта прекращаются в случае, если в течение 1 (одного) года с даты получения настоящих технических условий в установленном порядке не будет определена необходимая нагрузка и правообладатель земельного участка не обратится с заявкой (заявлением) на подключение Объекта к системе теплоснабжения.

Представитель по доверенности



В. А. Ермаков

## Заявка на подключение к системе теплоснабжения

(полное наименование лица, направившего запрос, его местонахождение, почтовый адрес и иные способы обмена информацией- телефоны, факс, адрес электронной почты)

с целью подключения теплопотребляющих установок и тепловых сетей (увеличения разрешенной к использованию тепловой мощности подключенных теплопотребляющих установок и тепловых сетей) Объекта

(подробно: наименование объекта, отдельных зданий, сооружений, помещений в составе объекта)

расположенного по адресу:

(адрес или место расположения объекта, отдельных зданий, сооружений, помещений в составе объекта)

на земельном участке, принадлежащем на основании:

(реквизиты правоустанавливающих документов на земельный участок)

прошу заключить Договор о подключении к системе теплоснабжения и выдать Условия подготовки внутриплощадочных внутридомовых сетей и оборудования Объекта к подключению (Условия подключения).

### Основные характеристики Объекта:

1. Подключаемая тепловая нагрузка объекта: \_\_\_\_\_  
(указать: новая или дополнительная)

	Тепловая нагрузка, Гкал/ч / Расход теплоносителя, т/ч				
	Общая	Отопление	Вентиляция	Горячее водоснабжение*	
				Среднечасовая	Максимальная
Всего по объекту, в т.ч.:					
Существующая, в т.ч.:					
Жилая часть					
Нежилая часть					
Дополнительная (Новая), в т.ч.:					
Жилая часть					
Нежилая часть					

\*Согласно разделу ВК проектной документации.

В случае размещения нескольких нежилых объектов в жилом доме или нескольких объектов в нежилом здании распределение тепловой нагрузки указывается для каждого объекта.

- Информация о видах и параметрах теплоносителя: \_\_\_\_\_
- Сведения о режимах теплопотребления: \_\_\_\_\_  
(непрерывный, одно-, двухсменный и др.)
- Данные о расположении узла учета тепловой энергии и теплоносителя и контроле их качества: \_\_\_\_\_
- Строительная площадь объекта \_\_\_\_\_ кв.м.
- Требования по надёжности теплоснабжения объекта (при необходимости): \_\_\_\_\_
- Срок ввода Объекта в эксплуатацию: \_\_\_\_\_

Приложение:

Подпись: \_\_\_\_\_

Дата: \_\_\_\_\_

**К Заявке на подключение должен прилагаться следующий перечень документов:**

1. Копии правоустанавливающих документов, подтверждающих право собственности или иное законное право Заявителя на подключаемый объект или земельный участок, права на которые не зарегистрированы в Едином государственном реестре прав на недвижимое имущество и сделок с ним (в случае если такие права зарегистрированы в указанном реестре, представляются копии свидетельств о государственной регистрации прав на указанный подключаемый объект или земельный участок).

2. Ситуационный план расположения Объекта с привязкой к территории населенного пункта или элементам территориального деления в схеме теплоснабжения – 2 экз.

3. Топографическая карта земельного участка в масштабе 1:500 (для квартальной застройки 1:2000) с указанием всех наземных и подземных коммуникаций и сооружений (не прилагается в случае, если Заявителем является физическое лицо, осуществляющее создание (реконструкцию) объекта индивидуального жилищного строительства) – 2 экз.

4. Документы, подтверждающие полномочия лица, действующего от имени Заявителя (в случае если заявка подается в адрес исполнителя представителем Заявителя).

5. Заверенные копии учредительных документов (для юридических лиц – устав, ИНН, ОГРН, выписка из ЕГРЮЛ; для физических лиц – паспорт, ИНН).

6. Банковские реквизиты.

7. Теплотехнический расчет подключаемой тепловой нагрузки, выполненный проектной организацией, имеющей свидетельство о допуске к определенному виду или видам работ, выданное саморегулируемой организацией, с приложением копии указанного свидетельства о допуске.

8. Для подключения дополнительной тепловой нагрузки на существующих объектах капитального строительства – дополнительно:

9. Копия действующего (текущего года) договора энергоснабжения (дополнительными соглашениями, протоколами разногласий – при наличии).

10. Заверенные (заявителем) копии технического паспорта объекта реконструкции;

11. Справка о количестве человек на объекте подключения.

За дополнительной информацией обращаться по телефонам: 243-65-83, 243-69-08, 243-69-29, 243-69-52



Открытое акционерное общество «Межрегиональная  
распределительная сетевая компания Урала»  
Филиал «Пермэнерго»  
614990, г. Пермь, Комсомольский проспект, д. 48  
тел.: (342) 243-52-19, факс: (342) 243-53-53  
E-mail: secr@permenergo.ru

13.06.2017 № 12/22/423  
На \_\_\_\_\_ от \_\_\_\_\_

Начальнику отдела  
градостроительной подготовки  
территорий управления  
территориального планирования  
и механизмов реализации  
Департамент градостроительства  
и архитектуры  
Администрации города Перми  
А.В. Никулину

О технологическом присоединении

Уважаемый Александр Владимирович!

На Ваш запрос от 31.05.2017 года №СЭД-059-22-01-23.3-173, филиал ОАО «МРСК Урала» - «Пермэнерго» сообщает, что имеет техническую возможность технологического присоединения энергопринимающих устройств объектов, расположенных по адресам: Пермский край, г. Пермь по ул. Чайковского (~ №15,15а), ул. М. Горького (~ №10,12) с предполагаемой максимальной мощностью энергопринимающих устройств 1500 кВт и 1050 кВт.

В соответствии с Правилами технологического присоединения, утвержденными Постановлением Правительства РФ от 27.12.2014 года № 861 (в посл. редакции) (далее-Правила), конкретные технические условия на энергоснабжение объекта будут разработаны в составе договора о технологическом присоединении с оплатой по утвержденным тарифам, согласно действующего на момент заключения договора, Постановления РСТ Пермского края.

Для заключения договора на технологическое присоединение необходимо в соответствии с требованиями п.9, п.10 «Правил технологического присоединения» обратиться в филиал «Пермэнерго» с письменной заявкой с приложением необходимых документов.

Дополнительно сообщаем, что заявки на технологическое присоединение к электрическим сетям филиала ОАО «МРСК Урала» - «Пермэнерго» принимаются по адресу: г. Пермь, ул. Камчатовская, 26 (1 этаж ЦОК (Центр обслуживания клиентов), тел.243-42-42, режим работы: пн-ср - с 8:00 до 17:00; чт - с 8:00 до 19:00; пт - с 8:00 до 16:00;сб-вс – выходной).

Начальник управления  
технологического присоединения

А.А. Кокорев

Дорохова Е.Ю.  
243-42-02

Сертифицировано русским регистром





Акционерное общество  
«Газпром газораспределение Пермь»  
(АО «Газпром газораспределение Пермь»)

**Пермский филиал**

ул. Уральская, д. 104, г. Пермь,  
Пермский край, Российская Федерация, 614107  
тел.: +7 (342) 282-79-07, факс: +7 (342) 282-79-08, +7 (342) 282-52-78  
e-mail: post@pr.ugaz.ru  
ОКПО 03295605, ОГРН 1025900512670, ИНН 5902163841, КПП 590602001  
25.07.2017 № 3906  
на № 3902 от 02.06.2017

**АДМИНИСТРАЦИЯ ГОРОДА  
ПЕРМИ**

**ДЕПАРТАМЕНТ  
ГРАДОСТРОИТЕЛЬСТВА И  
АРХИТЕКТУРЫ**

Начальнику отдела  
градостроительной подготовки  
территорий управления  
территориального планирования и  
механизмов реализации  
**А.В.Никулину**

614000, г. Пермь,  
ул. Сибирская, д.15

Тел. (факс): 8(342)212-72-57;  
212-68-28

В ответ на запрос вх. 3902 от 02.06.2017г. (СЭД-059-22-01-23.3-167 от 31.05.2017г.) направляю Вам технические условия подключения на земельные участки, расположенные по адресам: ул. Чайковского Индустриального района города Перми с предполагаемой нагрузкой 57 м3/час, ул. Максима Горького Ленинского Района города Перми с предполагаемой нагрузкой 12 м3/час.

В соответствии с Правилами подключения (технологического присоединения) объектов капитального строительства к сетям газораспределения, утвержденными Постановлением Правительства РФ № 1314 от 30.12.2013 г., в соответствии с порядком ценообразования потребители разделяются на три основных группы.

Стоимость подключения (технологического присоединения) для данной группы потребителей (3 группа), устанавливается с использованием стандартизированных тарифных ставок, утвержденных Региональной службой по тарифам Пермского края.

**Приложение:**

1. ТУ подключения – на 2 л. в 1 экз.
2. Предварительный расчет за технологическое подключение объекта капитального строительства – на 2 л. в 1 экз.

Главный инженер

И.В.Бухаринов

Исп. Куварзина Т.В.  
Тел. 262-79-21





Акционерное общество «Газпром газораспределение Пермь»  
(АО «Газпром газораспределение Пермь»)  
Пермский филиал АО «Газпром газораспределение Пермь»

По заявлению № 3902 от  
02.06.2017 г.

Администрация г.Перми Департамент градостроительства и архитектуры  
юр.адрес: г Пермь, ул Сибирская, дом № 15

**ТЕХНИЧЕСКИЕ УСЛОВИЯ № 17/782 от 12.07.2017**  
подключения (технологического присоединения) объекта капитального  
строительства к сети газораспределения

Объект газификации: земельный участок; г Пермь, ул Чайковского

Месторасположение объекта газификации: г Пермь, ул Чайковского

Максимальный расход газа: 57 м<sup>3</sup>/час

Сроки подключения (технологического присоединения): Два года

Срок действия технических условий: Три года

Технические условия подготовлены без учета технической возможности подачи газа по технологически связанным сетям газораспределения и магистральным газопроводом (ООО «Газпром трансгаз Чайковский», ГРС "ГРС-1 Соболи").

При заключении договора о подключении технические условия будут дополнены информацией, предусмотренной «Правилами подключения (технологического присоединения) объектов капитального строительства к сетям газораспределения», утвержденными Постановлением Правительства Российской Федерации от 30 декабря 2013 года №1314.

При объеме транспортировки газа более 300 м<sup>3</sup>/час получить подтверждение от ООО «Газпром трансгаз Чайковский».

Главный специалист ТО АО "Газпром газораспределение  
Пермь"

Балмашев А.Л.

Заместитель генерального директора - Главный инженер  
АО "Газпром газораспределение Пермь"

Борисов А.И.

исполнитель Начальник ПТО Чурилов Антон Николаевич  
телефон 8 (342) 262-79-21, факс: 8 (342) 281-95-08

**Предварительная оценка размера  
платы за технологическое присоединение объекта капитального строительства  
по стандартизированным тарифным ставкам  
в соответствии с Постановлением РСТ Пермского Края  
№ 138-тп от 28.12.2016**

Наименование объекта:	Обозначение в формуле для расчета:	Земельный участок по адресу: г. Пермь, ул. Чайковского
Расстояние от точки подключения до границ земельного участка заявителя по прямой линии (м):	отсутствует	66,0
Диаметр возводимого газопровода (мм):	отсутствует	90,0
Протяженность строящегося надземного стального газопровода (м):	$l_{zi}$	0,0
Протяженность строящегося подземного стального газопровода (м):	$l_{zi}$	0,0
Протяженность строящегося подземного полиэтиленового газопровода (м):	$l_{zk}$	66,0
Максимальный часовой расход газа (м <sup>3</sup> ), без учета расхода на ранее подключенное оборудование Заявителя:	$V_z$	57,00
Максимальный часовой расход газа (м <sup>3</sup> ), без учета расхода на ранее подключенное оборудование Заявителя, проходящий через ПРГ:	$V_{zn}$	0,00
Максимальный часовой расход газа (м <sup>3</sup> ), без учета расхода на ранее подключенное оборудование Заявителя, проходящий через СКЗ:	$V_{зскз}$	0,0
Количество подключений:	$N_{ik}$	1
Индекс изменения сметной стоимости:	$K_{изм}$	6,26
Размер платы за технологическое присоединение газоиспользующего оборудования для 3-й группы потребителей (без НДС):		272 911,62
НДС		49 124,09
Размер платы за технологическое присоединение газоиспользующего оборудования для 3-й группы потребителей (с НДС):		322 035,71

Исполнитель

Заявитель

\_\_\_\_\_  
М.П.

\_\_\_\_\_  
М.П.

Расчёт составил  
Инженер ЯТО

 / Куварзина Т.В. / 12.07.2017 г.



**Ростелеком**

Публичное акционерное общество  
междугородной и международной электрической  
связи «Ростелеком»

ПЕРМСКИЙ ФИЛИАЛ

**УТВЕРЖДАЮ**

Заместитель директора филиала –  
Технический директор  
Пермского филиала ПАО «Ростелеком»

**ТЕХНИЧЕСКИЕ УСЛОВИЯ**

К.Г. Королёв

от 04.06.2017 № 0501/17/530-17

г. Пермь

на предоставление телекоммуникационных  
услуг для формирования пакетов конкурсной  
документации по предоставлению земельного  
участка в аренду путём проведения аукциона  
для строительства многоквартирного жилого  
дома по адресу: ул. Чайковского в  
Индустриальном районе г. Перми

1. Наименование организации, которой выдаются ТУ, адрес, телефон, факс	Департамент градостроительства и архитектуры города Перми, 614000, г. Пермь, ул. Сибирская, 15, тел.: (342) 212-72-57, факс: (342) 212-68-28
2. Основание для выдачи ТУ	Письмо Начальника отдела градостроительной подготовки территории управления территориального планирования и механизмов реализации Никулина А.В. от 31.05.2017 № СЭД-059-22-01-23.3-169
3. Перечень необходимых проектных и строительно-монтажных работ, выполняемых организацией-заказчиком	<p>Выполнить проектную документацию внешних сетей строящихся жилых домов, в которой предусмотреть:</p> <ol style="list-style-type: none"> <li>1. Разработку и согласование проекта строительства 2-х отверстией кабельной канализации от ближайшего существующего колодца кабельной канализации ПАО «Ростелеком» до объектов строительства, из асбестоцементных труб внутренним диаметром 100 мм с установкой кабельных колодцев. Трассу определить проектом, учесть этапы строительства зданий.</li> <li>2. В проектной документации слаботочных сетей строящихся объектов место для размещения: <ul style="list-style-type: none"> <li>- настенных оптических шкафов ШКОН32(64) на этажных площадках первых этажей;</li> <li>- протяжных коробок КП-2 размером 240x190x90 (Ш*Г*В) на этажных площадках для каждого слаботочного стояка;</li> <li>- скрытого канала от этажного распределительного щитка до прихожей каждой квартиры;</li> <li>- канала для прокладки кабеля от ввода в здание по наружным стенам, используя трубу типа ПНД внутренним диаметром 50 мм;</li> <li>- канала для прокладки кабелей связи, используя трубу типа ПВХ внутренним диаметром 50 мм или аналогичную от ввода в здание до протяжных коробок на этажных площадках и до настенных оптических боксов;</li> <li>- оптического кабеля в вертикальных стояках здания и технических этажей</li> </ul> </li> </ol>
4. Перечень необходимых строительно-монтажных работ, выполняемых ПАО «Ростелеком»	<ol style="list-style-type: none"> <li>1. Устройство кабельного ввода – по 2 т/канала.</li> <li>2. Строительство 2-х отверстией кабельной канализации от ближайшего существующего колодца кабельной канализации ПАО «Ростелеком» (уточнить проектом) до объекта строительства,</li> </ol>

	<p>из асбестоцементных труб внутренним диаметром 100мм с установкой кабельных колодцев. Трассу определить проектом, учесть этапы строительства здания. Выполнить исполнительную съемку на вновь построенную кабельную канализацию.</p> <p>3. Строительство кабельной канализации, устройство вводов кабелей в общественные и жилые здания в соответствии с «Руководством по строительству линейных сооружений местных сетей связи» (АООТ «ССКТБ-ТОМАСС» М.2005 г.), ОСТН 600-93 Минсвязи России и Технической политики проектирования и строительства сетей доступа GPON в ПАО «Ростелеком» (от 25.12.2013 № 01/01/1293-13) при обязательном присутствии представителя Пермского филиала ПАО «Ростелеком».</p> <p>4. Проложить волоконно-оптический кабель (ВОК) от оптического кросса в помещении ОПТС-22 по адресу: ул. Карпинского, 63, г. Пермь, по существующей кабельной канализации ПАО «Ростелеком», по вновь построенной кабельной канализации до зданий и по зданию (ёмкость кабеля предусмотреть проектной документацией из расчета 2 оптических волокна (ОВ) на 32 абонента).</p> <p>5. Завести на объекте ВОК на вновь устанавливаемые настенные оптические боксы.</p> <p>6. Проложить на объекте застройки от настенного оптического бокса оптический кабель со свободно извлекаемыми оптическими модулями (ВОК СИЖ) в вертикальных стояках, определенных на стадии проектирования.</p> <p>7. Подключить абонентов путем извлечения волоконных модулей из СИЖ в распределительном щитке, прокладку извлеченных модулей по каналам для кабелей связи, оконечиванием разъемами на оптической абонентской коробке в квартире абонента и установке ONU (по мере необходимости).</p> <p>8. Обеспечить сохранность существующих сетей МРФ «Урал» ПАО «Ростелеком»</p>
<p>5. Способ организации взаимодействия и технической эксплуатации</p>	<p>1. Заключение соглашения о сотрудничестве с Пермским филиалом Макрорегионального филиала «Урал» ПАО «Ростелеком» (г. Пермь, ул. Карпинского, 63, тел.: (342) 235-51-14).</p> <p>2. Поставку и монтаж телекоммуникационного оборудования, выполнение строительно-монтажных работ по прокладке соединительного кабеля ПАО «Ростелеком» проводит своими силами в рамках собственной инвестиционной программы, с оформлением права собственности.</p> <p>3. Сроки выполнения работ, предусмотренных настоящим пунктом, определяются ПАО «Ростелеком» по согласованию с Заказчиком.</p> <p>4. Выбор подрядчика на проведение работ по строительству кабельной канализации согласовать с Начальником городского центра технической эксплуатации телекоммуникаций (ЦТЭТ) г. Пермь Пермского филиала ПАО «Ростелеком» (тел.: (342) 235-57-79).</p> <p>5. Оформить разрешение на строительство кабельной канализации в Линейно-кабельном цехе Городского ЦТЭТ г. Пермь Пермского филиала ПАО «Ростелеком» (г. Пермь, ул. Подлесная, 45, тел.: (342) 235-52-34).</p> <p>6. Составить проектную документацию и согласовать с Отделом технического учета (ОТУ) Пермского филиала ПАО «Ростелеком» (г. Пермь, ул. Карпинского, 63, тел.: (342) 235-42-33).</p> <p>7. По окончании производства работ подрядчику предоставить в ОТУ Пермского филиала ПАО «Ростелеком» исполнительную документацию и получить освидетельствование проведенных работ</p>
<p>6. Этапность проведения работ</p>	<p>Определить проектом</p>

7. Срок действия ТУ	Технические условия должны быть реализованы в течение 24 месяцев со дня утверждения. По истечении указанного периода технические условия считаются недействительными
8. Примечание	Данные технические условия: - не являются основанием для производства работ на сети ПАО «Ростелеком»; - не являются актом бронирования ресурсов сети ПАО «Ростелеком» Стоимость строительно-монтажных работ по подключению к сетям телефонизации рассчитывается согласно разработанного проектного решения и сметно-нормативной базы



АДМИНИСТРАЦИЯ ГОРОДА ПЕРМИ  
УПРАВЛЕНИЕ  
ВНЕШНЕГО БЛАГОУСТРОЙСТВА

Ул. Ленина, 25, г. Пермь, 614000  
Тел./факс (342) 212-62-80  
E-mail: [uvb@gorodperm.ru](mailto:uvb@gorodperm.ru)  
<http://www.gorodperm.ru>  
ОКПО 12061797, ОГРН 1025900533460  
ИНН 5902290307

Первому заместителю начальника  
департамента градостроительства  
и архитектуры администрации  
города Перми - главному  
архитектору города Перми  
Д.Ю.Лапшину

20.06.2017 № СЭД-059-24-01-36-798

СЭД-059-24-01-20.3-310 от 31.05.2017

**Заключение о возможности  
размещения объектов**

Уважаемый Дмитрий Юрьевич!

Управлением внешнего благоустройства администрации города Перми рассмотрена возможность размещения объектов на следующих земельных участках:

- по ул.Чайковского Индустриального района города Перми для строительства многоквартирных жилых домов поверхностный водоотвод решить посредством строительства ливневой канализации с врезкой в существующую сеть. Предусмотреть присоединение к улично-дорожной сети с устройством тротуара. Предусмотреть электроосвещение территории объекта. Получить от владельца автомобильной дороги согласие на размещение примыкающего подъезда к дороге;

- по ул.Максима Горького Ленинского района города Перми для строительства многоквартирных жилых домов поверхностный водоотвод решить посредством строительства ливневой канализации с врезкой в существующую сеть. Предусмотреть присоединение к улично-дорожной сети с устройством тротуара. Предусмотреть электроосвещение территории объекта. Получить от владельца автомобильной дороги согласие на размещение примыкающего подъезда к дороге.

Первый заместитель начальника управления

П.И.Румянцев



АДМИНИСТРАЦИЯ ГОРОДА ПЕРМИ  
УПРАВЛЕНИЕ ПО ЭКОЛОГИИ  
И ПРИРОДОПОЛЬЗОВАНИЮ  
Ул. Советская, 22, г. Пермь, 614000  
Тел./факс (342) 210-99-91  
E-mail: uer@gorodperm.ru  
<http://www.prirodaperm.ru>  
ОКПО 52254767, ОГРН 102590051461,  
ИНН 5904082510

Победителю конкурса

№ \_\_\_\_\_  
На № \_\_\_\_\_ от \_\_\_\_\_

**Перечень мероприятий по охране окружающей среды № 76 от 06.06.2017**  
**Наименование и адрес объекта** – Строительство многоквартирных жилых домов по ул. Чайковского в Индустриальном районе города Перми.  
**Инициатор деятельности** – Победитель конкурса.

**Условия строительства:**

1. Проектом предусмотреть:
    - 1.1. Нанести существующие деревья на стройгенплан.
    - 1.2. Максимально сохранить существующие деревья.
    - 1.3. Снос деревьев, попадающих под пятно застройки, вести на основании акта комиссионного обследования зеленых насаждений в соответствии с решением Пермской городской Думы от 26 августа 2014 г. № 155. Указанный акт должен быть составлен на основании проектной документации. Остальные деревья сохранить.
    - 1.4. Восстановление зеленых насаждений вести в соответствии с решением Пермской городской Думы от 26 августа 2014 г. № 155.
    - 1.5. Сбор и отвод ливневых вод с использованием вариантов решений в зависимости от:
      - а) наличия централизованной системы ливневой канализации;
      - б) площади водосбора с учетом транзитных вод с прилегающей территории;
      - в) угла наклона рельефа, включающий прилегающие территории;
      - г) применения иных решений равномерного отвода поверхностного стока с запрашиваемой территории на прилегающие территории.
    - 1.6. Определение видов образующихся отходов и мест их размещения на период эксплуатации.
    - 1.7. Площадку для складирования снега.
    - 1.8. Конкретные мероприятия по охране окружающей среды на период строительства, включая:
      - установку временного защитного ограждения строительной площадки,
      - ограждение существующих зеленых насаждений, не попадающих под пятно застройки,
      - прокладку коммуникаций осуществлять на расстоянии не менее 2 м от ствола дерева, чтобы не повредить корневую систему,
      - не использовать приствольные круги существующих деревьев (ø 1м) под складирование материалов и установки временных сооружений,
      - определение видов и объемов образующихся отходов и мест их размещения,
      - систематический вывоз отходов,
      - недопущение загрязнения атмосферы, почвы и подземных вод,
      - предотвращение выноса грязи автотранспортом, выезжающим со строительной площадки.
- Срок действия перечня мероприятий - 3 года.**

Начальник управления

И.Р.Хайдаров



МЧС РОССИИ

ГЛАВНОЕ УПРАВЛЕНИЕ  
МИНИСТЕРСТВА РОССИЙСКОЙ ФЕДЕРАЦИИ  
ПО ДЕЛАМ ГРАЖДАНСКОЙ ОБОРОНЫ,  
ЧРЕЗВЫЧАЙНЫМ СИТУАЦИЯМ И ЛИКВИДАЦИИ  
ПОСЛЕДСТВИЙ СТИХИЙНЫХ БЕДСТВИЙ  
ПО ПЕРМСКОМУ КРАЮ  
(Главное управление МЧС России  
по Пермскому краю)

ул. Екатерининская, 53а, г. Пермь, 614990  
Телефон: (342) 210-44-23 Факс (342) 212-42-52  
E-mail: ngu@ugps.perm.ru

16.06.17 № 4796-3-д-6

На № СЭД -059-22-01-23.3-170 от 31.05.2017

Начальнику  
Департамента градостроительства и  
архитектуры города Перми

А.Г. Ярославцеву

ул. Сибирская, 15, г. Пермь, 614000

О предоставлении данных

Уважаемый Андрей Геннадьевич!

Главным управлением МЧС России по Пермскому краю получено и рассмотрено Ваше обращение по вопросу предоставления информации по земельному участку по адресу: г. Пермь, Индустриальный район, ул. Чайковского.

Сообщаем, что земельный участок по адресу: г. Пермь, Индустриальный район, ул. Чайковского не попадает в зону возможного катастрофического затопления, строительство многоквартирных жилых домов на данной территории возможно.

Заместитель начальника Главного управления  
(по защите, мониторингу и предупреждению ЧС)  
-начальник управления гражданской защиты  
полковник

А.В. Шарапов





АДМИНИСТРАЦИЯ ГОРОДА ПЕРМИ  
ДЕПАРТАМЕНТ  
ОБЩЕСТВЕННОЙ БЕЗОПАСНОСТИ

Ул. Сибирская, 10, г. Пермь, 614000  
Тел./факс (342) 212-43-12  
E-mail: dob@gorodperm.ru  
<http://www.gorodperm.ru>  
ОКПО 98060258, ОГРН 1065902057671  
ИНН 5902293403, КПП 590201001

Первому заместителю начальника  
департамента градостроительства  
и архитектуры администрации  
города Перми-главному  
архитектору города  
Д.Ю.Лапшину

23.06.2017 № СЭД-059-10-01-26-80

На № \_\_\_\_\_ от \_\_\_\_\_

О планировке территории

Уважаемый Дмитрий Юрьевич!

В ответ на запрос о получении заключения о возможности размещения объектов на земельных участках по следующим адресам: ул. Чайковского Индустриального района города Перми, для строительства многоквартирных жилых домов; ул. Максима Горького Ленинского района города Перми, для строительства многоквартирных жилых домов, сообщаем следующее.

В соответствии с п. 6.4 постановления администрации города Перми от 18.11.2013 № 1029 «Об утверждении Порядка выполнения работ по подготовке проектов планировки и (или) проектов межевания территорий города Перми», направляем сведения о том, что на территории, ограниченной ул. Чайковского и ул. Снайперов в Индустриальном районе города Перми, ул. Максима Горького и ул. Советской в Ленинском районе города Перми, указанной на прилагаемой к письму схеме, нет объектов обеспечения общественной безопасности.

При размещении объектов на данной площадке необходимо соблюдать требования следующих документов: от 21 декабря 1994 г. № 69-ФЗ «О пожарной безопасности», от 22 июля 2008 г. № 123-ФЗ «Технический регламент о требованиях пожарной безопасности», обеспечить расстояние до существующих строений для обеспечения подъезда и разворота пожарной техники и размещение наружных водопроводных сетей с пожарными гидрантами.

С уважением,  
и.о. начальника департамента

П.А.Ткаченко



**ГОСУДАРСТВЕННАЯ ИНСПЕКЦИЯ  
ПО ОХРАНЕ ОБЪЕКТОВ КУЛЬТУРНОГО  
НАСЛЕДИЯ ПЕРМСКОГО КРАЯ**

Ул. Советская, д. 64, г. Пермь, 614000  
Тел. (342) 237-61-66, факс (342) 237-61-66  
E-mail: info@giokn.permkrai.ru  
ОКПО 15529947, ОГРН 1175958018576  
ИНН/КПП 5902043202/590201001

15.06.2017 № СЭД-55-01-18-48

На № \_\_\_\_\_ от \_\_\_\_\_

**О предоставлении  
информации**

Начальнику отдела  
градостроительной подготовки  
территорий управления  
территориального планирования  
и механизмов реализации  
департамента  
градостроительства и  
архитектуры администрации  
города Перми  
А.В. Никулину

Уважаемый Александр Владимирович!

Рассмотрев Ваше обращение о предоставлении информации, Государственная инспекция по охране объектов культурного наследия Пермского края сообщает следующее.

На момент обращения на земельном участке, расположенном по адресу: г. Пермь, Индустриальный район, ул. Чайковского (в соответствии со схемой расположения земельного участка – приложение к письму департамента градостроительства и архитектуры администрации города Перми от 31.05.2017 г. № СЭД-059-22-01-20.3-310) отсутствуют объекты культурного наследия, включенные в Единый государственный реестр объектов культурного наследия народов Российской Федерации, выявленные объекты культурного наследия и объекты, обладающие признаками объекта культурного наследия.

Испрашиваемый земельный участок расположен вне территорий объектов культурного наследия, зон их охраны и защитных зон.

На момент обращения земельный участок по адресу: г. Пермь, Ленинский район, ул. Максима Горького (в соответствии со схемой расположения земельного участка – приложение к письму департамента градостроительства и архитектуры администрации города Перми от 31.05.2017 г. № СЭД-059-22-01-20.3-310) расположен в границах территории объекта археологического наследия – достопримечательного места «Егошихинский медеплавильный завод, поселение», зарегистрированного в едином государственном реестре объектов культурного наследия (памятников истории и культуры) народов Российской Федерации с присвоением ему регистрационного номера 591430045600006.

Границы территории указанного объекта археологического наследия

утверждены приказом Министерства культуры, молодежной политики и массовых коммуникаций Пермского края от 14.08.2014 г. № СЭД27-01-09-307.

С указанным приказом можно ознакомиться на официальном сайте Министерства культуры Пермского края – <http://www.mk.permkrai.ru/documents/prikazy/>

Статьями 5.1, 36, 30, 45.1 Федерального закона от 25 июня 2002 г. № 73-ФЗ «Об объектах культурного наследия (памятниках истории и культуры) народов Российской Федерации» определены требования к осуществлению деятельности в границах территории объекта культурного наследия и особый режим использования земельного участка, в границах которых располагается объект археологического наследия, а также меры по обеспечению сохранности объекта культурного наследия, включенного в реестр, принимаемые при проведении изыскательских, проектных, земляных, строительных, мелиоративных, хозяйственных работ, указанных в статье 30 настоящего Федерального закона работ по использованию лесов и иных работ.

В соответствии с постановлением Правительства Пермского края от 15 июня 2007 г. № 119-п «Об утверждении границ зон охраны объектов культурного наследия, расположенных на территории Дзержинского, Ленинского, Свердловского, Мотовилихинского районов города Перми, режимов использования земель и градостроительных регламентов в границах данных зон» испрашиваемый земельный участок, расположен на территории зоны строгого регулирования застройки и хозяйственной деятельности СР-1 (Кварталы исторического ядра центра с разновременной застройкой, значительным количеством объектов культурного наследия (памятниками и отдельными ценными средовыми объектами).

И.о. начальника

Е.Н. Гонцова