

## ФИЛИАЛ ФЕДЕРАЛЬНОГО ГОСУДАРСТВЕННОГО БЮДЖЕТНОГО УЧРЕЖДЕНИЯ "ФЕДЕРАЛЬНАЯ КАДАСТРОВАЯ ПАЛАТА ФЕДЕРАЛЬНОЙ СЛУЖБЫ ГОСУДАРСТВЕННОЙ РЕГИСТРАЦИИ, КАДАСТРА И КАРТОГРАФИИ" ПО ПЕРМСКОМУ КРАЮ

(полное наименование органа регистрации прав)

Раздел 1

Выписка из Единого государственного реестра недвижимости об основных характеристиках и зарегистрированных правах на объект недвижимости  
Сведения об основных характеристиках объекта недвижимости

На основании запроса от 17.01.2018 г., поступившего на рассмотрение 17.01.2018 г., сообщаем, что согласно записям Единого государственного реестра недвижимости:

Помещение			
(вид объекта недвижимости)			
Лист № _____	Раздела <u>1</u>	Всего листов раздела <u>1</u> : _____	Всего разделов: _____
19.01.2018 № 59/001/140/2018-7405		Всего листов выписки: _____	
Кадастровый номер:		59:01:4413649:3507	
Номер кадастрового квартала:		59:01:4413649	
Дата присвоения кадастрового номера:		21.04.2016	
Ранее присвоенный государственный учетный номер:		Инвентарный номер: 26566	
Адрес:		Пермский край, г. Пермь, Свердловский район, ул. Тбилисская, д. 1а	
Площадь, м²:		12.7	
Наименование:		Нежилое помещение	
Назначение:		Нежилое помещение	
Номер этажа, на котором расположено помещение, машино-место:		Этаж № 1	
Вид жилого помещения:		данные отсутствуют	
Кадастровая стоимость (руб.):		178432.08	
Кадастровые номера иных объектов недвижимости, в пределах которых расположен объект недвижимости:		59:01:4413649:64	
Виды разрешенного использования:		данные отсутствуют	
Сведения об отнесении жилого помещения к определенному виду жилых помещений специализированного жилищного фонда, к жилым помещениям наемного дома социального использования или наемного дома коммерческого использования:		данные отсутствуют	
Статус записи об объекте недвижимости):		Сведения об объекте недвижимости имеют статус "актуальные, ранее учтенные"	
Особые отметки:		данные отсутствуют	
Получатель выписки:		Селезнева Екатерина, уполномоченное лицо от имени представляемого: МО г. Пермь	
ИНЖЕНЕР ОТДЕЛА ПОДГОТОВКИ СВЕДЕНИЙ		Коренева А. А.	
(полное наименование должности)		(подпись)	
М.П.		(инициалы, фамилия)	

Выписка из Единого государственного реестра недвижимости об основных характеристиках и зарегистрированных правах на объект недвижимости  
**Сведения о зарегистрированных правах**

<b>Помещение</b>	
<small>(вид объекта недвижимости)</small>	
Лист № <u>    </u> Раздела <u>2</u>	Всего листов раздела <u>2</u> : <u>    </u>
19.01.2018 № 59/001/140/2018-7405	Всего разделов: <u>    </u>
Кадастровый номер:	59:01:4413649:3507
1. Правообладатель (правообладатели):	1.1. Муниципальное образование город Пермь
2. Вид, номер и дата государственной регистрации права:	2.1. Собственность, № 59-59/021-59/021/2016-8967/1 от 12.05.2016
3. Документы-основания:	3.1. сведения не предоставляются
4. Ограничение прав и обременение объекта недвижимости:	не зарегистрировано
5. Сведения о наличии решения об изъятии объекта недвижимости для государственных и муниципальных нужд:	данные отсутствуют
6. Сведения об осуществлении государственной регистрации прав без необходимого в силу закона согласия третьего лица, органа:	данные отсутствуют
ИНЖЕНЕР ОТДЕЛА ПОДГОТОВКИ СВЕДЕНИЙ	Коренева А. А.
<small>(полное наименование должности)</small>	<small>(подпись)</small>
	<small>(инициалы, фамилия)</small>

М.П.

41/300-4387  
12.04.64

филиал федерального государственного бюджетного учреждения "Федеральная кадастровая палата  
Федеральной службы государственной регистрации, кадастра и картографии" по Пермскому краю

(полное наименование органа кадастрового учета)

КП.1

**КАДАСТРОВЫЙ ПАСПОРТ**

помещения

(выписка из государственного кадастра недвижимости)

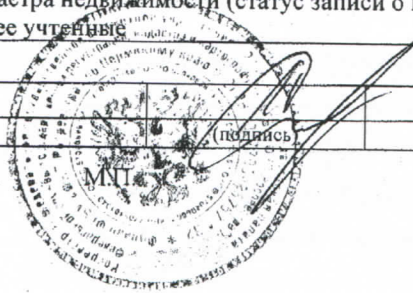
Лист №	1	Всего листов:	2
--------	---	---------------	---

"21" апреля 2016 г. № 5900/201/16-310171	
Кадастровый номер:	59:01:4413649:3507
Номер кадастрового квартала:	59:01:4413649
Предыдущие номера:	26566
Дата внесения номера в государственный кадастр недвижимости:	21.04.2016

Описание помещения:

1	Кадастровый номер здания (сооружения), в котором расположено помещение:	59:01:4413649:64
2	Этаж (этажи), на котором (которых) расположено помещение:	Этаж № 1
3	Площадь помещения:	12.7
4	Адрес (описание местоположения):	Пермский край, г. Пермь, Свердловский район, ул. Тбилисская, д. 1а
5	Назначение:	Нежилое (жилое, нежилое)
6	Вид жилого помещения:	— (комната, квартира)
7	Кадастровый номер квартиры, в которой расположена комната:	—
8	Кадастровая стоимость (руб.):	178432.08
9	Сведения о правах: —	
10	Особые отметки: —	
11	Сведения о включении в реестр объектов культурного наследия: —	
12	Сведения о кадастровых инженерах: —	
Дополнительные сведения:		
13	13.1	Кадастровые номера объектов недвижимости, образованных с объектом недвижимости —
	13.2	Кадастровые номера объектов недвижимости, образованных из объекта недвижимости —
	13.3	Кадастровые номера объектов, подлежащих снятию с кадастрового учета —
14	Характер сведений государственного кадастра недвижимости (статус записи о помещении): Сведения об объекте недвижимости имеют статус ранее учтенные	

Техник	Л. Ю. Сухорослова
(полное наименование должности)	(инициалы, фамилия)



**КОПИЯ ВЕРНА  
СПЕЦИАЛИСТ  
ДИО**



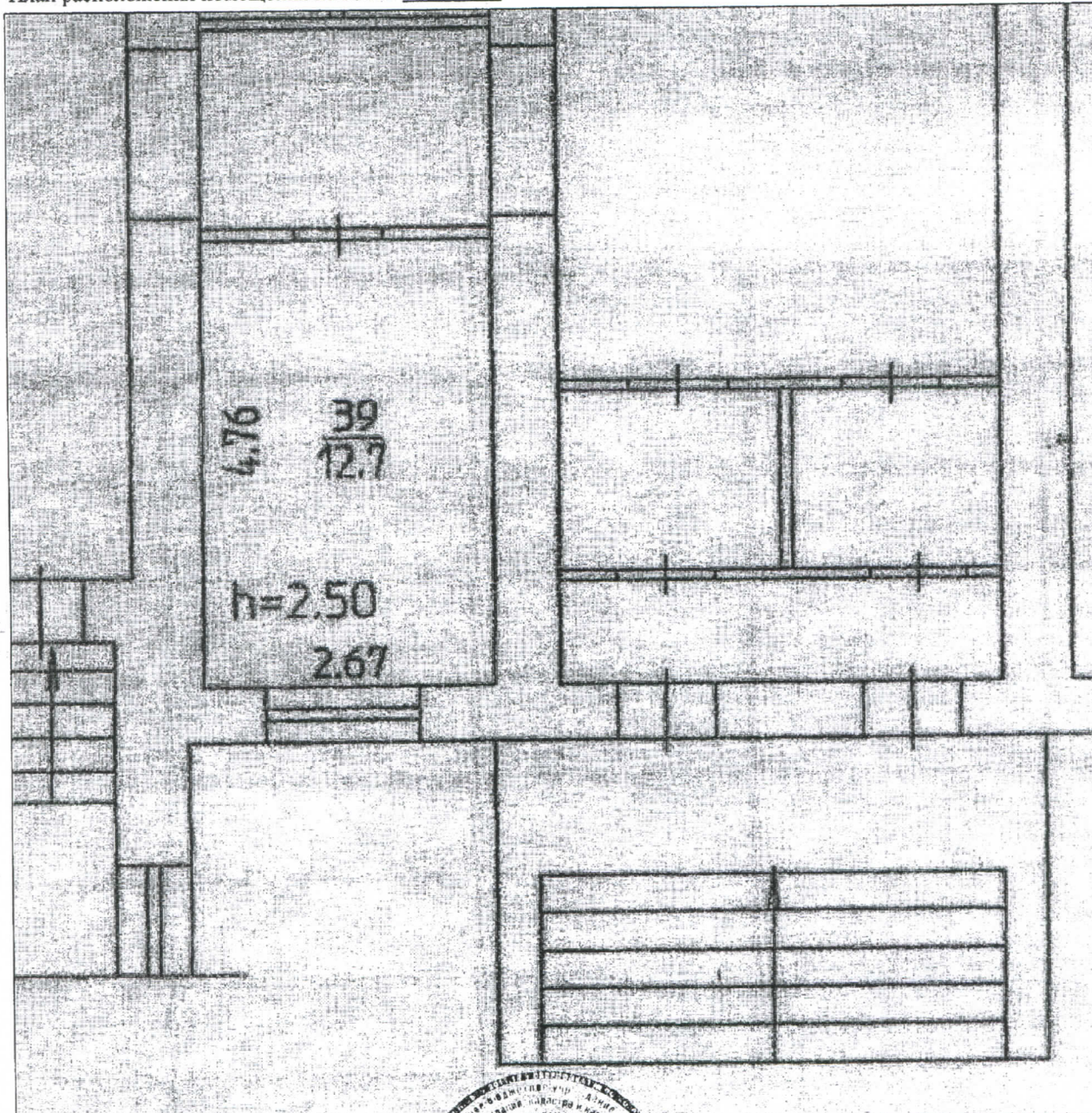


**КАДАСТРОВЫЙ ПАСПОРТ**  
 помещения  
 (выписка из государственного кадастра недвижимости)

Лист №	2	Всего листов:	2
--------	---	---------------	---


"21" апреля 2016 г. № 5900/201/16-310171	
Кадастровый номер:	59:01:4413649:3507

План расположения помещения на этаже Этаж № 1:



Масштаб 1: 64

Техник		Л. Ю. Сухорослова
(полное наименование должности)	(подпись)	(инициалы, фамилия)



**КОПИЯ ВЕРНА  
 СПЕЦИАЛИСТ  
 ДИО**





Фотографии объекта оценки

Фото № 1



Фото 2



Фото 3




Фото 4

