



**АДМИНИСТРАЦИЯ ГОРОДА ПЕРМИ
ДЕПАРТАМЕНТ
ЗЕМЕЛЬНЫХ ОТНОШЕНИЙ**

Ул. Сибирская, 15, г. Пермь, 614000
Тел. (342) 212-46-78, факс 212-41-51
E-mail: dzo@gorodperm.ru
<http://www.gorodperm.ru>
ОКПО 98056446, ОГРН 1065902057594
ИНН 5902293379, КПП 590201001

Начальнику департамента
имущественных отношений
администрации города Перми
А.А.Хаткевичу

21.12.2017 № СЭД-059-21-01-08-3992

На № _____ от _____

О передаче документации для
проведения аукциона

Уважаемый Александр Александрович!

В соответствии с п.4.1.6. Регламента взаимодействия функциональных органов администрации города Перми при проведении аукционов по продаже земельных участков, находящихся в муниципальной собственности города Перми, и участков, государственная собственность на которые не разграничена, либо аукционов на право заключения договоров аренды земельных участков, находящихся в муниципальной собственности города Перми, и участков, государственная собственность на которые не разграничена, утвержденного постановлением администрации города Перми от 20.11.2015 № 964, направляем Вам документацию для проведения торгов по земельным участкам согласно приложению к распоряжению начальника департамента земельных отношений от 19.12.2017 № 2331.

Приложение: 1. Пакеты документации с описью передаваемых материалов.
2. Информация по земельным участкам на 4 л. в 1 экз.

С уважением,
начальник департамента

О.В.Немирова

**Информация о земельном участке
по ул. Космонавта Леонова, 69б Индустриального района города Перми**

	Сведения о земельном участке:	
	<ul style="list-style-type: none"> • Адрес или месторасположение земельного участка 	Пермский край, г. Пермь, р-н Индустриальный, ул. Космонавта Леонова, 69б
	<ul style="list-style-type: none"> • площадь 	590 кв.м
	<ul style="list-style-type: none"> • границы 	Границы земельного участка подробно описаны в кадастровой выписке № 5900/201/17-1028482 от 27.11.2017г.
	<ul style="list-style-type: none"> • обременения 	нет
	<ul style="list-style-type: none"> • ограничения использования 	Земельный участок расположен в границах зоны с особыми условиями использования – Приаэродромная территория аэродрома аэропорта Большое Савино
	<ul style="list-style-type: none"> • кадастровый номер 	59:01:4416078:511
	<ul style="list-style-type: none"> • разрешенное использование земельного участка 	Под стоянки и гаражи, в том числе многоэтажные встроенные, пристроенные, отдельно стоящие надземные, подземные
	<ul style="list-style-type: none"> • параметры разрешенного строительства объекта капитального строительства 	В аукционной документации (градостроительный план земельного участка).
	<ul style="list-style-type: none"> • Технические условия подключения такого объекта к сетям инженерно-технического обеспечения 	В аукционной документации.



АДМИНИСТРАЦИЯ ГОРОДА ПЕРМИ
РАСПОРЯЖЕНИЕ
НАЧАЛЬНИКА ДЕПАРТАМЕНТА ЗЕМЕЛЬНЫХ ОТНОШЕНИЙ

19.12.2017

№ 2331

О проведении аукциона на право заключения договоров аренды земельных участков в Кировском и Индустриальном районах города Перми

На основании статьи 39.11 Земельного кодекса Российской Федерации, Положения о департаменте земельных отношений администрации города Перми, утвержденного решением Пермской городской Думы от 24 февраля 2015 г. № 39, постановления администрации города Перми от 20 ноября 2015 г. № 964 «Об утверждении Регламента взаимодействия функциональных органов администрации города Перми при проведении аукционов по продаже земельных участков, находящихся в муниципальной собственности города Перми, и участков, государственная собственность на которые не разграничена, либо аукционов на право заключения договоров аренды земельных участков, находящихся в муниципальной собственности города Перми, и участков, государственная собственность на которые не разграничена»:

1. Провести аукцион на право заключения договоров аренды земельных участков, государственная собственность на которые не разграничена, согласно перечню земельных участков, выставляемых на аукцион, указанных в приложении к настоящему распоряжению.
2. Настоящее распоряжение вступает в силу со дня подписания.
3. Контроль за исполнением распоряжения возложить на первого заместителя начальника департамента земельных отношений администрации города Перми Раевскую Л.В.

О.В. Немирова

Приложение
к распоряжению начальника
департамента земельных
отношений администрации
города Перми
от 19.12.2017 № 2331

**ПЕРЕЧЕНЬ
земельных участков, выставляемых на аукцион**

№	Кадастровый номер	Площадь, кв.м.	Адрес	Разрешенное использование	Предполагаемый вид права	Срок
1	2	3	4	5	6	7
1	59:01:1817226:47	1235	г. Пермь, Кировский район, ул. Грушевая, 31	индивидуальное жилищное строительство	аренда	20 лет
2	59:01:4416078:511	590	г. Пермь, Индустриальный район, ул. Космонавта Леонова, 69б	стоянки и гаражи, в том числе многоэтажные встроенные, пристроенные, отдельно стоящие надземные, подземные	аренда	18 мес.

Градостроительный план земельного участка

R U 9 0 3 0 3 0 0 0 - 1 7 2 0 8 9

Градостроительный план земельного участка подготовлен на основании
Письма департамента земельных отношений администрации г.Перми №059-22-01-37 - 2329 от
24.10.2017

(реквизиты заявления правообладателя земельного участка с указанием ф.и.о.
заявителя - физического лица, либо реквизиты заявления и наименование
заявителя - юридического лица о выдаче градостроительного плана земельного
участка)

Местонахождение земельного участка

Пермский край

(субъект Российской Федерации)

г. Пермь, Индустриальный район, юго-западнее ул. Космонавта Леонова, 67

(муниципальный район или городской округ)

(поселение)

Описание границ земельного участка:

Обозначение (номер) характерной точки	Перечень координат характерных точек в системе координат, используемой для ведения Единого государственного реестра недвижимости	
	X	Y
1	511463,63	2228178,23
2	511459,78	2228180,62
3	511445,91	2228188,58
4	511466,49	2228214,72
5	511479,73	2228206,93
1	511463,63	2228178,23

Кадастровый номер земельного участка (при наличии)

59:01:4416078:511

Площадь земельного участка

590 кв.м

Информация о расположенных в границах земельного участка объектах капитального
строительства

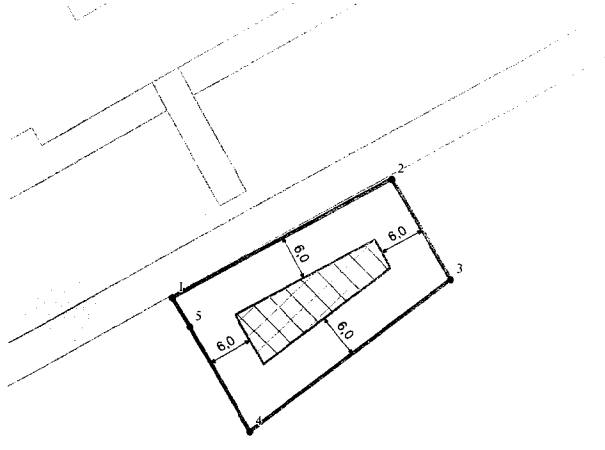
Объекты капитального строительства отсутствуют

Информация о границах зоны планируемого размещения объекта капитального строительства в
соответствии с утвержденным проектом планировки территории (при наличии)

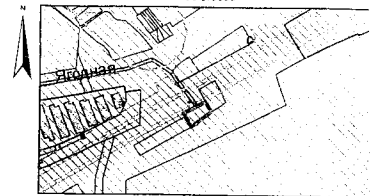
Проект планировки территории не утвержден

Обозначение (номер) характерной точки	Перечень координат характерных точек в системе координат, используемой для ведения Единого государственного реестра недвижимости	
	X	Y
-	-	-

1. Чертеж градостроительного плана земельного участка



Ситуационный план расположения земельного участка
М 1:5000



Приавтотрассная территория

Условные обозначения

- ① Номер объекта капитального строительства
- Поворотные точки границы земельного участка
- ▣ Место допустимого размещения объекта капитального строительства
- ← Отступы от границ
- ▭ Граница земельного участка
- Линии регулирования застройки
- Красные линии
- ▨ Охранные зоны инженерных коммуникаций

[Handwritten signature]
21.11.17

Имя	Катег.	Лист	№ док.	Подпись	Дата
Начальник УИОГД	Виктор Ю.В.			<i>[Signature]</i>	11.17
Исполнитель	Горюнов И.А.			<i>[Signature]</i>	20.11.17

Градостроительный план земельного участка Пердский край, г. Пермь Индустриальный район, юго-западное ул. Космонавта Леонова, 67			
Градостроительный план земельного участка с кад. №39-01-4416078-511 площадью 0,0590 га	Стандия	Лист	Листов
Чертеж градостроительного плана М 1:500	ГП	1	1

Департамент
градостроительства и архитектуры
Администрации г. Перми

1. Чертеж(и) градостроительного плана земельного участка

Чертеж(и) градостроительного плана земельного участка разработан(ы) на топографической основе в масштабе _____, выполненной _____

(дата, наименование организации, подготовившей топографическую основу)

Чертеж(и) градостроительного плана земельного участка разработан(ы)

20.11.2017, Департамент градостроительства и архитектуры администрации г. Перми

(дата, наименование организации)

2. Информация о градостроительном регламенте либо требованиях к назначению, параметрам и размещению объекта капитального строительства на земельном участке, на который действие градостроительного регламента не распространяется или для которого градостроительный регламент не устанавливается

Земельный участок расположен в территориальной зоне: Ц-6. Установлен градостроительный регламент

2.1. Реквизиты акта органа государственной власти субъекта Российской Федерации, органа местного самоуправления, содержащего градостроительный регламент либо реквизиты акта федерального органа государственной власти, органа государственной власти субъекта Российской Федерации, органа местного самоуправления, иной организации, определяющего в соответствии с федеральными законами порядок использования земельного участка, на который действие градостроительного регламента не распространяется или для которого градостроительный регламент не устанавливается

Решение Пермской городской Думы от 26.06.2007 № 143 "Об утверждении Правил землепользования и застройки города Перми"

**2.2. Информация о видах разрешенного использования земельного участка
основные виды разрешенного использования земельного участка:**

Ц-6 Зона обслуживания промышленности, торговли, складирования и мелкого производства.

основные виды разрешенного использования земельного участка:

- промышленные объекты V класса вредности (с санитарно-защитной зоной не более 50 м)
- объекты складского назначения различного профиля, в том числе торговые базы V класса вредности
- склады-магазины оптовой торговли, магазины оптовой и мелкооптовой торговли
- административные, административно-хозяйственные и общественные организации
- учреждения среднего профессионального образования (профессиональные училища, колледжи, техникумы, другие)
- учреждения высшего и послевузовского профессионального образования
- торговые комплексы, магазины
- автосалоны, авторынки
- рынки непродовольственных товаров
- спортивные залы, спортивные площадки, спортклубы
- выставки товаров
- кредитно-финансовые организации
- нотариальные конторы, адвокатские образования, юридические консультации
- таможня
- службы оформления заказов
- проектные, научно-исследовательские и изыскательские организации
- телевизионные и радиостудии
- рекламные агентства
- издательские и редакционные организации
- типографии без применения свинца

- организации связи
- копировальные центры, центры по предоставлению полиграфических услуг
- отдельно стоящие УВД, РОВД, отделы ГИБДД, военные комиссариаты (районные и городские)
- станции скорой помощи
- ветлечебницы без содержания животных
- объекты общественного питания
- бани, сауны
- пункты оказания первой медицинской помощи
- аптеки
- поликлиники, консультативные поликлиники
- гостиницы, дома приема гостей, мотели, кемпинги
- объекты бытового обслуживания населения
- прачечные и химчистки
- объекты почтовой связи
- автошколы с автодромами
- жилищно-эксплуатационные и аварийно-диспетчерские службы
- диспетчерский пункт электротранспорта
- отделения, участковые пункты полиции
- объекты пожарной охраны (пожарная часть, пожарное депо, отдельно стоящие здания теплодымокамеры и учебной башни)
- авторемонтные мастерские, автомойки (относящиеся к V классу вредности по санитарной классификации и при условии соблюдения нормативной санитарно-защитной зоны не более 50 м)
- АЗС (относящиеся к V классу вредности)
- стоянки и гаражи, в том числе многоэтажные встроенные, пристроенные, отдельно стоящие надземные, подземные
- АТС, телефонные станции
- торгово-развлекательные центры

условно разрешенные виды использования земельного участка:

- общежития
- автопарки, автобазы
- производственные швейные объекты
- культовые здания и сооружения, объекты, специально предназначенные для богослужений, молитвенных и религиозных собраний, религиозного почитания (паломничества)
- объекты благотворительного назначения религиозных организаций
- ЭЦ, РС, РЦ, ВНС, КНС, ЦТП, ТП, ГРУ площадью более 100 кв. м, предназначенные для обслуживания линейных объектов, на отдельном земельном участке
- антенны сотовой, радиорелейной, спутниковой связи, телевизионные башни
- пункты приема вторсырья
- котельные для жилых и нежилых зданий при соблюдении требований технических регламентов, а также экологических, санитарно-гигиенических и противопожарных требований мощностью до 18,5 МВт включительно
- автозаправочные станции IV класса вредности

вспомогательные виды использования земельного участка:

- зеленые насаждения
- общественные туалеты
- ЦТП, ТП, РП
- объекты наружного противопожарного водоснабжения (пожарные резервуары, водоемы)
- площадки для сбора мусора
- котельные мощностью до 3 МВт включительно

2.3. Предельные (минимальные и (или) максимальные) размеры земельного участка и предельные параметры разрешенного строительства, реконструкции объекта капитального строительства, установленные градостроительным регламентом для территориальной зоны, в которой расположен земельный участок:

Предельные (минимальные и (или) максимальные) размеры земельных участков, в том числе их площадь		1	2	3	4	5	6	7	Иные показатели
Длина, м	Ширина, м								
Без ограничений	Без ограничений	Без ограничений	Без ограничений	Без ограничений	Без ограничений	Без ограничений	Без ограничений	Без ограничений	Максимальный выступ за красную линию нависающих частей здания наземных уровней, выступающих из плоскости наружной стены фасада здания на высоте не менее 4,5 м над территорией общего пользования, составляет не более 1,2 м от красной линии. В случаях когда линия регулирования застройки отличается от красной линии, указанный выступ может быть произведен за линию регулирования застройки;
Без ограничений	Без ограничений	Минимальный размер земельного участка для всех видов разрешенного использования земельных участков, за исключением случаев, установленных настоящей статьёй: 1 (кв.м.); Максимальный размер земельного участка для всех видов разрешенного использования земельных участков, за исключением случаев, установленных настоящей статьёй: 10000000 (кв.м.);	Минимальный размер земельного участка для всех видов разрешенного использования земельных участков, за исключением случаев, установленных настоящей статьёй: 1 (кв.м.); Максимальный размер земельного участка для всех видов разрешенного использования земельных участков, за исключением случаев, установленных настоящей статьёй: 10000000 (кв.м.);	Минимальные отступы от границ земельного участка в целях определения мест допустимого размещения зданий, строений, сооружений, за пределами которых запрещено строительство зданий, строений, сооружений	Предельное количество этажей и (или) предельная высота зданий, строений, сооружений	Максимальный процент застройки в границах земельного участка, определяемый как отношение суммарной площади земельного участка, которая может быть застроена, ко всей площади земельного участка	Требования к архитектурным решениям объектов капитального строительства, расположенным в границах территории исторического поселения федерального или регионального значения	8	

2.4. Требования к назначению, параметрам и размещению объекта капитального строительства на земельном участке, на который действие градостроительного регламента не распространяется или для которого градостроительный регламент не устанавливается:

Причины отнесения земельного участка к виду земельного участка, на который действие градостроительного регламента не распространяется или для которого градостроительный регламент не устанавливается	Реквизиты акта, регулирующего использование земельного участка	Требования к использованию земельного участка	Предельное количество этажей и (или) предельная высота зданий, строений, сооружений	Требования к параметрам объекта застройки в границах земельного участка, определяемый как отношение суммарной площади земельного участка, которая может быть застроена, ко всей площади земельного участка	Требования к параметрам строительства Иные требования к параметрам строительства	Требования к размещению объектов капитального строительства Минимальные отступы от границ земельного участка в целях определения мест допустимого размещения зданий, строений, сооружений, за пределами которых запрещено строительство зданий, строений, сооружений Иные требования к размещению объектов капитального строительства
1	2	3	4	5	6	7
						8

4. Информация о расчетных показателях минимально допустимого уровня обеспеченности территории объектами коммунальной, транспортной, социальной инфраструктуры и расчетных показателях максимально допустимого уровня территориальной доступности указанных объектов для населения в случае, если земельный участок расположен в границах территории, в отношении которой предусматривается осуществление деятельности по комплексному и устойчивому развитию территории:

Информация о расчетных показателях минимально допустимого уровня обеспеченности территории									
Объекты коммунальной инфраструктуры			Объекты транспортной инфраструктуры			Объекты социальной инфраструктуры			
Наименование вида объекта	Единица измерения	Расчетный показатель	Наименование вида объекта	Единица измерения	Расчетный показатель	Наименование вида объекта	Единица измерения	Расчетный показатель	Расчетный показатель
1	2	3	4	5	6	7	8	9	

5. Информация об ограничениях использования земельного участка, в том числе если земельный участок полностью или частично расположен в границах зон с особыми условиями использования территорий

Земельный участок полностью расположен в границах зоны с особыми условиями использования территории: Приаэродромная территория аэродрома аэропорта Большое Савино, 59.32.2.857 - Постановление Правительства РФ от 11.03.2010 № 138 "Об утверждении Федеральных правил использования воздушного пространства Российской Федерации": "Запрещается размещать в полосах воздушных подходов на удалении до 30 км, а вне полос воздушных подходов - до 15 км от контрольной точки аэродрома объекты выбросов (размещения) отходов, животноводческие фермы, скотобойни и другие объекты, способствующие привлечению и массовому скоплению птиц."

6. Информация о границах зон с особыми условиями использования территорий, если земельный участок полностью или частично расположен в границах таких зон:

Наименование зоны с особыми условиями использования территории с указанием объекта, в отношении которого установлена такая зона	Перечень координат характерных точек в системе координат, используемой для ведения Единого государственного реестра недвижимости		
	Обозначение (номер) характерной точки	X	Y
1	2	3	4
Приаэродромная территория аэродрома аэропорта Большое Савино, 59.32.2.857	1	511463,63	2228178,23
	2	511459,78	2228180,62
	3	511445,91	2228188,58
	4	511466,49	2228214,72
	5	511479,73	2228206,93
	1	511463,63	2228178,23

7. Информация о границах зон действия публичных сервитутов Информация отсутствует

Обозначение (номер) характерной точки	Перечень координат характерных точек в системе координат, используемой для ведения Единого государственного реестра недвижимости	
	X	Y
-	-	-

8. Номер и (или) наименование элемента планировочной структуры, в границах которого расположен земельный участок

Индустриальный район

9. Информация о технических условиях подключения (технологического присоединения) объектов капитального строительства к сетям инженерно-технического обеспечения, определенных с учетом программ комплексного развития систем коммунальной инфраструктуры поселения, городского округа

Технические условия подключения объекта к сетям инженерно-технического обеспечения: в соответствии с действующими техническими условиями эксплуатирующих организаций

10. Реквизиты нормативных правовых актов субъекта Российской Федерации, муниципальных правовых актов, устанавливающих требования к благоустройству территории

Решение Пермской городской Думы от 29.01.2008 № 4 «Об утверждении Правил благоустройства и содержания территории в городе Перми»

11. Информация о красных линиях: _____ Информация отсутствует

Обозначение (номер) характерной точки	Перечень координат характерных точек в системе координат, используемой для ведения Единого государственного реестра недвижимости	
	X	Y
-	-	-

Филиал федерального государственного бюджетного учреждения "Федеральная кадастровая палата Федеральной службы государственной регистрации, кадастра и картографии" по Пермскому краю

(полное наименование органа кадастрового учета)

КВ.1

КАДАСТРОВАЯ ВЫПИСКА О ЗЕМЕЛЬНОМ УЧАСТКЕ

"27" ноября 2017г. № 5900/201/17-1028482

1	Кадастровый номер:	59:01:4416078:511	2	Лист № 1	3	Всего листов: 5
4	Номер кадастрового квартала:	59:01:4416078				
5	Предыдущие номера:		6	Дата внесения номера в государственный кадастр недвижимости:		
7				04.05.2016		
8	Кадастровые номера объектов капитального строительства:					
9	Адрес (описание местоположения):	Пермский край, г. Пермь, Индустриальный район, юго-западнее ул. Космоганяга Леонова, 67				
10	Категория земель: Земли населённых пунктов					
11	Разрешенное использование: стоянки и гаражи, в том числе многостояжкие встроенные, пристроенные, отдельно стоящие надземные, подземные					
12	Площадь: 590 +/- 5кв. м					
13	Кадастровая стоимость: 1035031.10 руб.					
14	Система координат: МСК-59, зона 2					
15	Сведения о правах: Сведения о регистрации прав отсутствуют					
16	Особые отметки: _____					
17	Характер сведений государственного кадастра недвижимости (статус записи о земельном участке): Сведения об объекте недвижимости имеют статус временные. Дата истечения срока действия временного характера - 05.05.2021					
	Дополнительные сведения:					
18	18.1	Сведения о природных объектах, расположенных в пределах земельного участка:				
	18.2	Кадастровые номера участков, образованных из земельного участка:				
19	Сведения о кадастровых инженерах: Кротова Юлия Игоревна №59-10-111. ООО "То-Дайн", 25.04.2016					

Ведущий инженер

(наименование должности)

М.П.

(подпись)

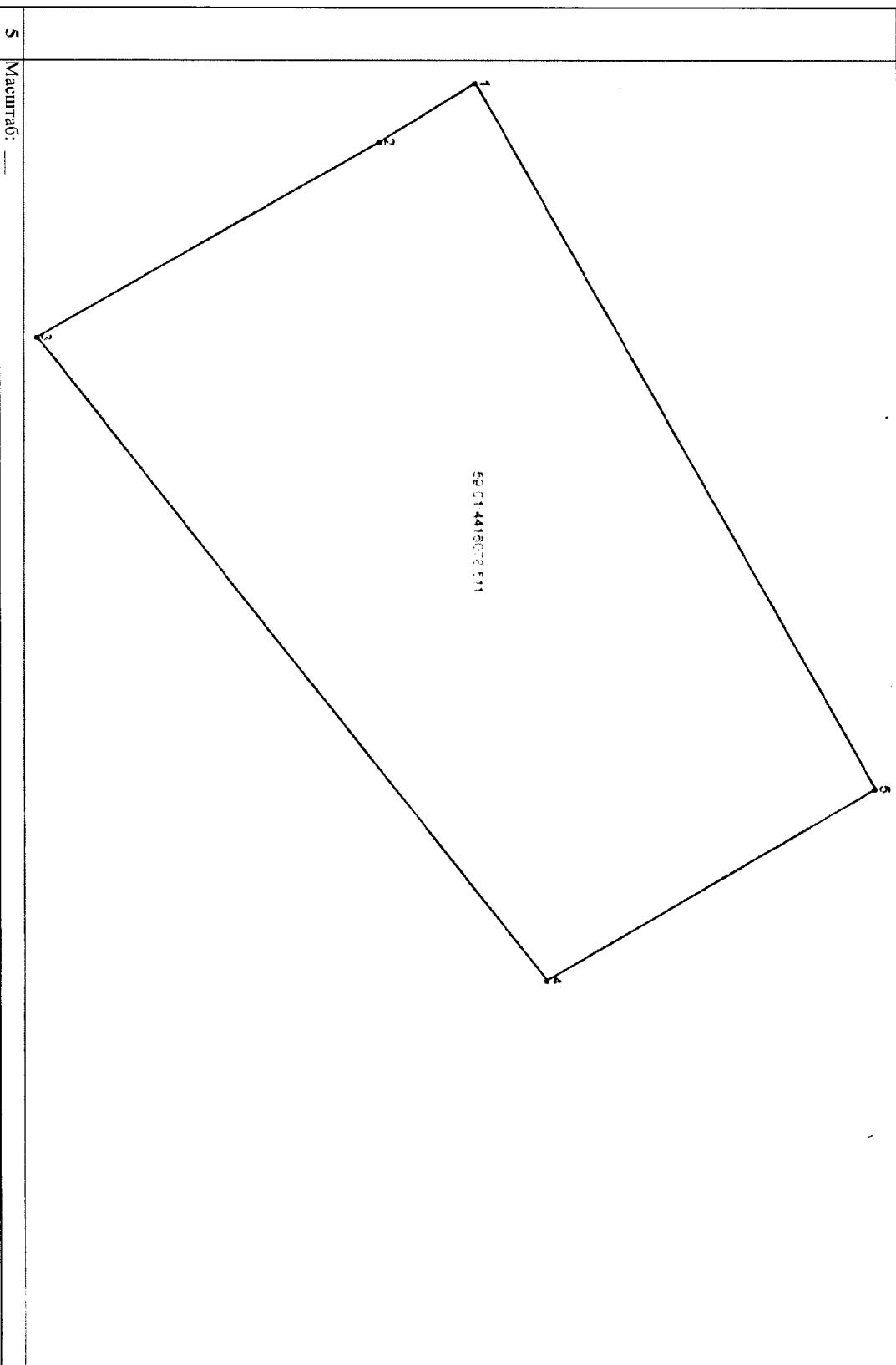
Е.Н. Бомбела

(инициалы, фамилия)

КАДАСТРОВАЯ ВЫПИСКА О ЗЕМЕЛЬНОМ УЧАСТКЕ

"27" ноября 2017г. № 5900/201/17-1028482

1	Кадастровый номер:	59:01:4416078:511	2	Лист №	2	3	Всего листов:	5
4	План (чертеж, схема) земельного участка:							



Ведущий инженер
(подпись, должность)

М.П.

(подпись)

Е.Н. Бомбета
(подпись, фамилия)

КАДАСТРОВАЯ ВЫПИСКА О ЗЕМЕЛЬНОМ УЧАСТКЕ

"27" ноября 2017г. № 5900/201/17-1028482

1	Кадастровый номер:	59:01:4416078:511	2	Лист № 3	3	Всего листов: 5
Сведения о частях земельного участка и обременениях:						
Номер л/п	Учетный номер части	Площадь (м ²)	Характеристика части			
4	1	2	4			
	1	—	весь			
<p>Зона с особыми условиями использования - Приаэродромная территория аэродрома аэропорта Большое Савино, Зона с особыми условиями использования - Приаэродромная территория аэродрома аэропорта Большое Савино, зона с особыми условиями использования территорий, 59.32.2.857. Постановление "Об утверждении Федеральных правил использования воздушного пространства Российской Федерации" № 138 от 11.03.2010</p>						

Велущий инженер

(подпись)

М.П.

(подпись)

Е.Н. Бомбеда

(инициал, фамилия)

КАДАСТРОВАЯ ВЫПИСКА О ЗЕМЕЛЬНОМ УЧАСТКЕ

"27" ноября 2017г. № 5900/201/17-1028482

1	Кадastroвый номер:	59:01:4416078:511	2	Лист №	4	3	Всего листов:	5
Описание местоположения границ земельного участка:								
4	Номер п/п	Номер точки	Дирекционный угол	Горизонтальное проложение (м)	Описание закрепления на местности	Кадastroвый номер смежных участков	Особые отметки	
	1	2	3	4	5	6	7	8
	1	1	5	60° 43'	32.91	---	---	---
	2	2	1	328° 10'	4.53	---	---	---
	3	3	2	330° 9'	15.99	---	59:01:4416078:269	Адрес отсутствует
	4	4	3	231° 47'	33.27	---	---	---
	5	5	4	149° 32'	15.36	---	59:01:4416078:235	Адрес отсутствует

Ведущий инженер

(подпись)

М.П.

(подпись)

Е.Н. Бомбела

(подпись, фамилия)

КАДАСТРОВАЯ ВЫПИСКА О ЗЕМЕЛЬНОМ УЧАСТКЕ

"27" ноября 2017г. № 5900/201/17-1028482

1	Кадастровый номер:	59:01:4416078:511	2	Лист № 5	3	Всего листов: 5
Описание поворотных точек Границ земельного участка						
	Номер точки	Координаты		Описание закрепления на местности	Особые отметки (точность определения)	
		X	Y			
4	1	511463.63	2228178.23	Нет закрепления	0.10	5
	2	511459.78	2228180.62	Нет закрепления	0.10	
	3	511445.91	2228188.58	Нет закрепления	0.10	
	4	511466.49	2228214.72	Нет закрепления	0.10	
	5	511479.73	2228206.93	Нет закрепления	0.10	

Ведущий инженер **М.П.** (подпись) **Е.Н. Ромбета** (инициал, фамилия)

ФЕДЕРАЛЬНАЯ СЛУЖБА
ГОСУДАРСТВЕННОЙ РЕГИСТРАЦИИ,
КАДАСТРА И КАРТОГРАФИИ

ФИЛИАЛ ФЕДЕРАЛЬНОГО
ГОСУДАРСТВЕННОГО БЮДЖЕТНОГО
УЧРЕЖДЕНИЯ "ФЕДЕРАЛЬНАЯ
КАДАСТРОВАЯ ПАЛАТА ФЕДЕРАЛЬНОЙ
СЛУЖБЫ ГОСУДАРСТВЕННОЙ
РЕГИСТРАЦИИ, КАДАСТРА И
КАРТОГРАФИИ" ПО ПЕРМСКОМУ КРАЮ

Департамент градостроительства и
архитектуры администрации города Перми

не указан

**УВЕДОМЛЕНИЕ ОБ ОТСУТСТВИИ В ЕДИНОМ ГОСУДАРСТВЕННОМ РЕЕСТРЕ
ПРАВ НА НЕДВИЖИМОЕ ИМУЩЕСТВО И СДЕЛОК С НИМ ЗАПРАШИВАЕМЫХ
СВЕДЕНИЙ**

Дата 28.11.2017

№ 59/001/150/2017-218959

На основании запроса от 27.11.2017 г., поступившего на рассмотрение 27.11.2017 г., в соответствии с пунктом 2 статьи 7 Федерального закона от 21 июля 1997 г. №122-ФЗ "О государственной регистрации прав на недвижимое имущество и сделок с ним" уведомляем, что в Едином государственном реестре прав на недвижимое имущество и сделок с ним отсутствует запрошенная вами информация.

1. Вид запрошенной информации:	о зарегистрированных правах на объект недвижимого имущества
2. Объект недвижимого имущества:	вид объекта: земельный участок, кадастровый номер 59:01:4416078:511, адрес: Пермский край
3. Правопритязания:	отсутствуют
4. Заявленные в судебном порядке права требования, аресты (запрещения):	данные отсутствуют

Уведомление содержит информацию, представленную
Управлением Росреестра по Пермскому краю
по состоянию на 27.11.2017 г.

Учреждение юстиции по государственной регистрации прав на недвижимое имущество и сделок с ним на территории по Пермскому краю, правопреемником которого является Управление Росреестра по Пермскому краю, приступило к проведению государственной регистрации прав на недвижимое имущество и сделок с ним 01.12.1998.

Сведения, содержащиеся в настоящем документе, являются актуальными (действительными) на дату получения запроса органом, осуществляющим государственную регистрацию прав.

Для получения дополнительной информации вы можете обратиться в органы (организации), которые в том числе в соответствии с пунктом 2 статьи 32 Федерального закона от 21 июля 1997 г. №122-ФЗ "О государственной регистрации прав на недвижимое имущество и сделок с ним" осуществляли регистрацию прав на объекты недвижимости, расположенные на указанной территории, до начала работы названного учреждения.

ЗАМЕСТИТЕЛЬ НАЧАЛЬНИКА
ТЕРРИТОРИАЛЬНЫЙ ОТДЕЛ № 5

(должность уполномоченного должностного лица органа,
осуществляющего государственную регистрацию прав)

(подпись, М.П.)

Нурсубина Л. Т.

(фамилия, инициалы)

Получение заявителем выписки из ЕГРП для последующего предоставления в органы государственной власти, органы местного самоуправления и органы государственных внебюджетных фондов в целях получения государственных и муниципальных услуг **не требуется**. Данную информацию указанные органы **обязаны** запрашивать у Росреестра **самостоятельно**. (Федеральный закон от 27.07.2010 №210-ФЗ "Об организации

ФЕДЕРАЛЬНАЯ СЛУЖБА
ГОСУДАРСТВЕННОЙ РЕГИСТРАЦИИ,
КАДАСТРА И КАРТОГРАФИИ

ФИЛИАЛ ФЕДЕРАЛЬНОГО
ГОСУДАРСТВЕННОГО БЮДЖЕТНОГО
УЧРЕЖДЕНИЯ "ФЕДЕРАЛЬНАЯ
КАДАСТРОВАЯ ПАЛАТА ФЕДЕРАЛЬНОЙ
СЛУЖБЫ ГОСУДАРСТВЕННОЙ
РЕГИСТРАЦИИ, КАДАСТРА И
КАРТОГРАФИИ" ПО ПЕРМСКОМУ КРАЮ

Департамент градостроительства и
архитектуры администрации города Перми
не указан

**УВЕДОМЛЕНИЕ ОБ ОТСУТСТВИИ В ЕДИНОМ ГОСУДАРСТВЕННОМ РЕЕСТРЕ
ПРАВ НА НЕДВИЖИМОЕ ИМУЩЕСТВО И СДЕЛОК С НИМ ЗАПРАШИВАЕМЫХ
СВЕДЕНИЙ**

Дата 28.11.2017

№ 59/001/150/2017-218962

На основании запроса от 27.11.2017 г., поступившего на рассмотрение 27.11.2017 г., в соответствии с пунктом 2 статьи 7 Федерального закона от 21 июля 1997 г. №122-ФЗ "О государственной регистрации прав на недвижимое имущество и сделок с ним" уведомляем, что в Едином государственном реестре прав на недвижимое имущество и сделок с ним отсутствует запрошенная вами информация.

1. Вид запрошенной информации:	о зарегистрированных правах на объект недвижимого имущества
2. Объект недвижимого имущества:	вид объекта: жилой дом, адрес: г. Пермь, р-н Индустриальный, ул.Космонавта Леонова, 696
3. Правопритязания:	отсутствуют
4. Заявленные в судебном порядке права требования, аресты (запрещения):	данные отсутствуют

Уведомление содержит информацию, представленную
Управлением Росреестра по Пермскому краю
по состоянию на 27.11.2017 г.

Учреждение юстиции по государственной регистрации прав на недвижимое имущество и сделок с ним на территории по Пермскому краю, правопреемником которого является Управление Росреестра по Пермскому краю, приступило к проведению государственной регистрации прав на недвижимое имущество и сделок с ним 01.12.1998.

Сведения, содержащиеся в настоящем документе, являются актуальными (действительными) на дату получения запроса органом, осуществляющим государственную регистрацию прав. Для получения дополнительной информации вы можете обратиться в органы (организации), которые в том числе в соответствии с пунктом 2 статьи 32 Федерального закона от 21 июля 1997 г. №122-ФЗ "О государственной регистрации прав на недвижимое имущество и сделок с ним" осуществляли регистрацию прав на объекты недвижимости, расположенные на указанной территории, до начала работы названного учреждения.

ЗАМЕСТИТЕЛЬ НАЧАЛЬНИКА
ТЕРРИТОРИАЛЬНЫЙ ОТДЕЛ № 5

(должность уполномоченного должностного лица органа, осуществляющего государственную регистрацию прав)

(подпись, М.П.)

Нурсубина Л. Т.

(фамилия, инициалы)

Получение заявителем выписки из ЕГРП для последующего предоставления в органы государственной власти, органы местного самоуправления и органы государственных внебюджетных фондов в целях получения государственных и муниципальных услуг **не требуется**. Данную информацию указанные органы **обязаны** запрашивать у Росреестра **самостоятельно**. (Федеральный закон от 27.07.2010 №210-ФЗ "Об организации

ФЕДЕРАЛЬНАЯ СЛУЖБА
ГОСУДАРСТВЕННОЙ РЕГИСТРАЦИИ,
КАДАСТРА И КАРТОГРАФИИ

ФИЛИАЛ ФЕДЕРАЛЬНОГО
ГОСУДАРСТВЕННОГО БЮДЖЕТНОГО
УЧРЕЖДЕНИЯ "ФЕДЕРАЛЬНАЯ
КАДАСТРОВАЯ ПАЛАТА ФЕДЕРАЛЬНОЙ
СЛУЖБЫ ГОСУДАРСТВЕННОЙ
РЕГИСТРАЦИИ, КАДАСТРА И
КАРТОГРАФИИ" ПО ПЕРМСКОМУ КРАЮ

Департамент градостроительства и
архитектуры администрации города Перми
не указан

**УВЕДОМЛЕНИЕ ОБ ОТСУТСТВИИ В ЕДИНОМ ГОСУДАРСТВЕННОМ РЕЕСТРЕ
ПРАВ НА НЕДВИЖИМОЕ ИМУЩЕСТВО И СДЕЛОК С НИМ ЗАПРАШИВАЕМЫХ
СВЕДЕНИЙ**

Дата 28.11.2017

№ 59/001/150/2017-218965

На основании запроса от 27.11.2017 г., поступившего на рассмотрение 27.11.2017 г., в соответствии с пунктом 2 статьи 7 Федерального закона от 21 июля 1997 г. №122-ФЗ "О государственной регистрации прав на недвижимое имущество и сделок с ним" уведомляем, что в Едином государственном реестре прав на недвижимое имущество и сделок с ним отсутствует запрошенная вами информация.

1. Вид запрошенной информации:	о зарегистрированных правах на объект недвижимого имущества
2. Объект недвижимого имущества:	вид объекта: нежилое здание, адрес: г. Пермь, р-н Индустриальный, ул.Космонавта Леонова, 69б
3. Правопритязания:	отсутствуют
4. Заявленные в судебном порядке права требования, аресты (запрещения):	данные отсутствуют

Уведомление содержит информацию, представленную
Управлением Росреестра по Пермскому краю
по состоянию на 27.11.2017 г.

Учреждение юстиции по государственной регистрации прав на недвижимое имущество и сделок с ним на территории по Пермскому краю, правопреемником которого является Управление Росреестра по Пермскому краю, приступило к проведению государственной регистрации прав на недвижимое имущество и сделок с ним 01.12.1998.

Сведения, содержащиеся в настоящем документе, являются актуальными (действительными) на дату получения запроса органом, осуществляющим государственную регистрацию прав. Для получения дополнительной информации вы можете обратиться в органы (организации), которые в том числе в соответствии с пунктом 2 статьи 32 Федерального закона от 21 июля 1997 г. №122-ФЗ "О государственной регистрации прав на недвижимое имущество и сделок с ним" осуществляли регистрацию прав на объекты недвижимости, расположенные на указанной территории, до начала работы названного учреждения.

ЗАМЕСТИТЕЛЬ НАЧАЛЬНИКА
ТЕРРИТОРИАЛЬНЫЙ ОТДЕЛ № 5

(должность уполномоченного должностного лица органа,
осуществляющего государственную регистрацию прав)

(подпись, М.П.)

Нурсубина Л. Т.

(фамилия, инициалы)

Получение заявителем выписки из ЕГРП для последующего предоставления в органы государственной власти, органы местного самоуправления и органы государственных внебюджетных фондов в целях получения государственных и муниципальных услуг **не требуется**. Данную информацию указанные органы **обязаны** запрашивать у Росреестра **самостоятельно**. (Федеральный закон от 27.07.2010 №210-ФЗ "Об организации

ФЕДЕРАЛЬНАЯ СЛУЖБА
ГОСУДАРСТВЕННОЙ РЕГИСТРАЦИИ,
КАДАСТРА И КАРТОГРАФИИ

ФИЛИАЛ ФЕДЕРАЛЬНОГО
ГОСУДАРСТВЕННОГО БЮДЖЕТНОГО
УЧРЕЖДЕНИЯ "ФЕДЕРАЛЬНАЯ
КАДАСТРОВАЯ ПАЛАТА ФЕДЕРАЛЬНОЙ
СЛУЖБЫ ГОСУДАРСТВЕННОЙ
РЕГИСТРАЦИИ, КАДАСТРА И
КАРТОГРАФИИ" ПО ПЕРМСКОМУ КРАЮ

Департамент градостроительства и
архитектуры администрации города Перми
не указан

**УВЕДОМЛЕНИЕ ОБ ОТСУТСТВИИ В ЕДИНОМ ГОСУДАРСТВЕННОМ РЕЕСТРЕ
ПРАВ НА НЕДВИЖИМОЕ ИМУЩЕСТВО И СДЕЛОК С НИМ ЗАПРАШИВАЕМЫХ
СВЕДЕНИЙ**

Дата 28.11.2017

№ 59/001/150/2017-218964

На основании запроса от 27.11.2017 г., поступившего на рассмотрение 27.11.2017 г., в соответствии с пунктом 2 статьи 7 Федерального закона от 21 июля 1997 г. №122-ФЗ "О государственной регистрации прав на недвижимое имущество и сделок с ним" уведомляем, что в Едином государственном реестре прав на недвижимое имущество и сделок с ним отсутствует запрошенная вами информация.

1. Вид запрошенной информации:	о зарегистрированных правах на объект недвижимого имущества
2. Объект недвижимого имущества:	вид объекта: объект незавершенного строительства, адрес: г. Пермь, р-н Индустриальный, ул.Космонавта Леонова, 69б
3. Правопритязания:	отсутствуют
4. Заявленные в судебном порядке права требования, аресты (запрещения):	данные отсутствуют

Уведомление содержит информацию, представленную
Управлением Росреестра по Пермскому краю
по состоянию на 27.11.2017 г.

Учреждение юстиции по государственной регистрации прав на недвижимое имущество и сделок с ним на территории по Пермскому краю, правопреемником которого является Управление Росреестра по Пермскому краю, приступило к проведению государственной регистрации прав на недвижимое имущество и сделок с ним 01.12.1998.

Сведения, содержащиеся в настоящем документе, являются актуальными (действительными) на дату получения запроса органом, осуществляющим государственную регистрацию прав.

Для получения дополнительной информации вы можете обратиться в органы (организации), которые в том числе в соответствии с пунктом 2 статьи 32 Федерального закона от 21 июля 1997 г. №122-ФЗ "О государственной регистрации прав на недвижимое имущество и сделок с ним" осуществляли регистрацию прав на объекты недвижимости, расположенные на указанной территории, до начала работы названного учреждения.

ЗАМЕСТИТЕЛЬ НАЧАЛЬНИКА
ТЕРРИТОРИАЛЬНЫЙ ОТДЕЛ № 5

(должность уполномоченного должностного лица органа,
осуществляющего государственную регистрацию прав)

(подпись, М.П.)

Нурсубина Л. Т.

(фамилия, инициалы)

Получение заявителем выписки из ЕГРП для последующего предоставления в органы государственной власти, органы местного самоуправления и органы государственных внебюджетных фондов в целях получения государственных и муниципальных услуг **не требуется**. Данную информацию

ФЕДЕРАЛЬНАЯ СЛУЖБА
ГОСУДАРСТВЕННОЙ РЕГИСТРАЦИИ,
КАДАСТРА И КАРТОГРАФИИ

ФИЛИАЛ ФЕДЕРАЛЬНОГО
ГОСУДАРСТВЕННОГО БЮДЖЕТНОГО
УЧРЕЖДЕНИЯ "ФЕДЕРАЛЬНАЯ
КАДАСТРОВАЯ ПАЛАТА ФЕДЕРАЛЬНОЙ
СЛУЖБЫ ГОСУДАРСТВЕННОЙ
РЕГИСТРАЦИИ, КАДАСТРА И
КАРТОГРАФИИ" ПО ПЕРМСКОМУ КРАЮ

Департамент градостроительства и
архитектуры администрации города Перми

не указан

**УВЕДОМЛЕНИЕ ОБ ОТСУТСТВИИ В ЕДИНОМ ГОСУДАРСТВЕННОМ РЕЕСТРЕ
ПРАВ НА НЕДВИЖИМОЕ ИМУЩЕСТВО И СДЕЛОК С НИМ ЗАПРАШИВАЕМЫХ
СВЕДЕНИЙ**

Дата 28.11.2017

№ 59/001/150/2017-218966

На основании запроса от 27.11.2017 г., поступившего на рассмотрение 27.11.2017 г., в соответствии с пунктом 2 статьи 7 Федерального закона от 21 июля 1997 г. №122-ФЗ "О государственной регистрации прав на недвижимое имущество и сделок с ним" уведомляем, что в Едином государственном реестре прав на недвижимое имущество и сделок с ним отсутствует запрошенная вами информация.

1. Вид запрошенной информации:	о зарегистрированных правах на объект недвижимого имущества
2. Объект недвижимого имущества:	вид объекта: сооружение, адрес: г. Пермь, р-н Индустриальный, ул.Космонавта Леонова, 69б
3. Правопритязания:	отсутствуют
4. Заявленные в судебном порядке права требования, аресты (запрещения):	данные отсутствуют

Уведомление содержит информацию, представленную
Управлением Росреестра по Пермскому краю
по состоянию на 27.11.2017 г.

Учреждение юстиции по государственной регистрации прав на недвижимое имущество и сделок с ним на территории по Пермскому краю, правопреемником которого является Управление Росреестра по Пермскому краю, приступило к проведению государственной регистрации прав на недвижимое имущество и сделок с ним 01.12.1998.

Сведения, содержащиеся в настоящем документе, являются актуальными (действительными) на дату получения запроса органом, осуществляющим государственную регистрацию прав.

Для получения дополнительной информации вы можете обратиться в органы (организации), которые в том числе в соответствии с пунктом 2 статьи 32 Федерального закона от 21 июля 1997 г. №122-ФЗ "О государственной регистрации прав на недвижимое имущество и сделок с ним" осуществляли регистрацию прав на объекты недвижимости, расположенные на указанной территории, до начала работы названного учреждения.

ЗАМЕСТИТЕЛЬ НАЧАЛЬНИКА
ТЕРРИТОРИАЛЬНЫЙ ОТДЕЛ № 5

(должность уполномоченного должностного лица органа,
осуществляющего государственную регистрацию прав)

(подпись, М.П.)

Нурсубина Л. Т.

(фамилия, инициалы)

Получение заявителем выписки из ЕГРП для последующего предоставления в органы государственной власти, органы местного самоуправления и органы государственных внебюджетных фондов в целях получения государственных и муниципальных услуг **не требуется**. Данную информацию указанные органы **обязаны** запрашивать у Росреестра **самостоятельно**. (Федеральный закон от 27.07.2010 №210-ФЗ "Об организации

АДМИНИСТРАЦИЯ ГОРОДА
ПЕРМИ
ДЕПАРТАМЕНТ ГРАДОСТРОИТЕЛЬСТВА
И АРХИТЕКТУРЫ АДМИНИСТРАЦИИ
ГОРОДА ПЕРМИ

АКТ

09.03.2017 № 653/50

О присвоении адреса

156
(конкурс)
УТВЕРЖДАЮ

Заместитель начальника УИОГД
департамента градостроительства и
архитектуры администрации
города Перми



В.Г.Сюткин

2017 года

В соответствии с Правилами присвоения, изменения и аннулирования адресов, утвержденными Постановлением Правительства Российской Федерации от 19.11.2014 № 1221 «Об утверждении правил присвоения, изменения и аннулирования адресов», Положением об адресном реестре города Перми, утвержденным постановлением администрации города Перми от 06.04.2009 № 191 «Об адресном реестре города Перми» присвоить адрес:

ул. Космонавта Леонова, 69б – земельному участку с кадастровым номером 59:01:4416078:511 площадью 590 кв.м., формируемому для строительства, предоставляемому на торгах (конкурсах, аукционах), в Индустриальном районе.

Признать недействительным в отношении вышеуказанного объекта адрес: Индустриальный район, юго-западнее ул.Космонавта Леонова,67.

Признать утратившими силу: _____

Приложение: схема расположения объектов на обороте настоящего акта.

Составлен в 1 экз. и передан в дело регистрации адресов.

Копия _____

Примечание:

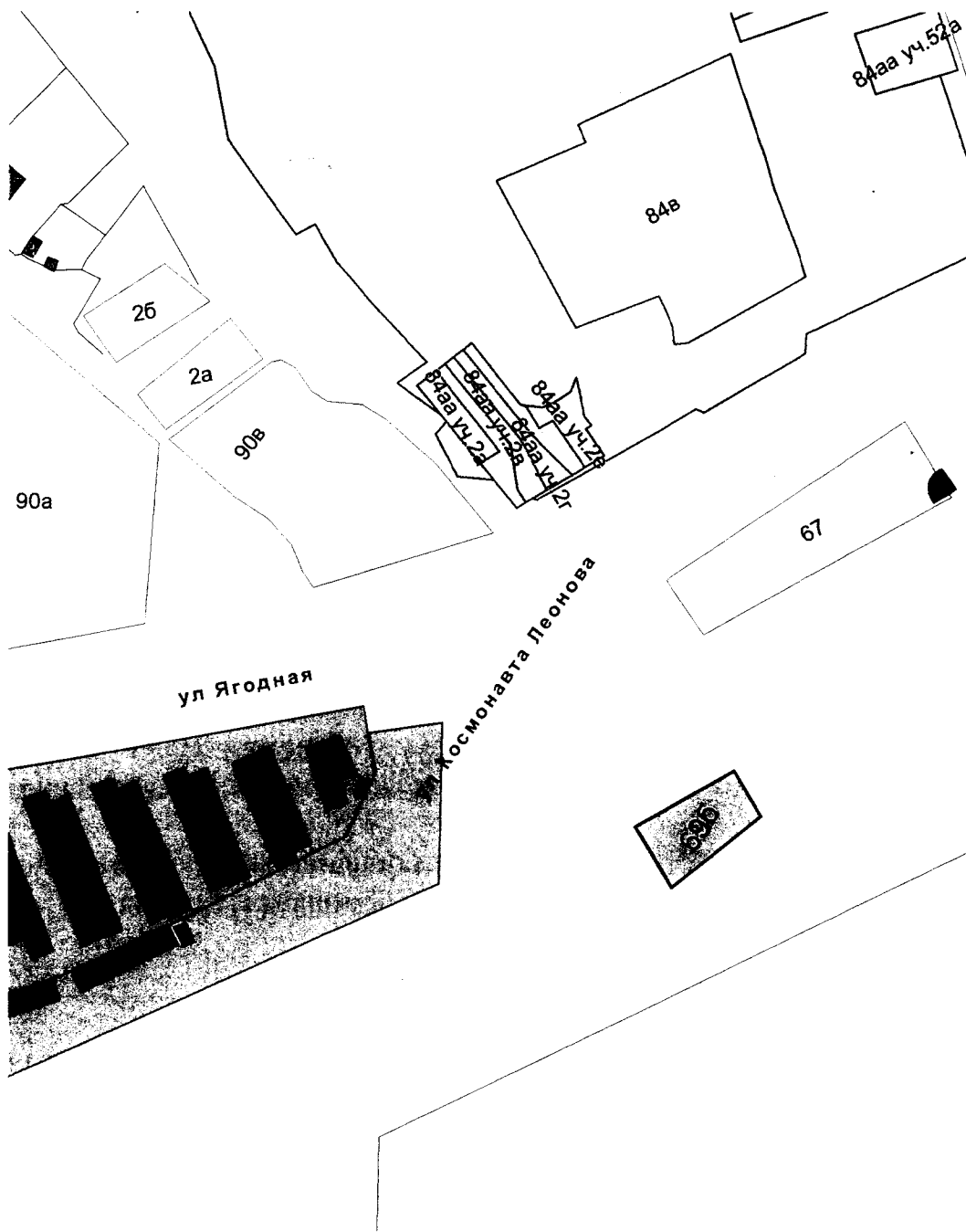
Специалист: Н.С.Нестеренко



Нестеренко
(подпись)

09.03.2017
(дата)

Сюткин



1:1500



Refuse



**АДМИНИСТРАЦИЯ ГОРОДА ПЕРМИ
АДМИНИСТРАЦИЯ
ИНДУСТРИАЛЬНОГО РАЙОНА**

Ул. Мира, 15, г. Пермь, 614095
Тел. (342) 227-93-44, факс 227-92-84
E-mail: air@gorodperm.ru
<http://www.raion.gorodperm.ru>
ОКПО 04037649, ОГРН 1025901219200
ОКОНХ 97600, ИНН 5905006167, КПП 590501001

Заместителю главы
администрации города Перми
Начальнику департамента
градостроительства и
архитектуры администрации
города Перми
Ярославцеву А.Г.
Ленина ул., 23
г. Пермь, 614000

13.10.2017 № СЭД-059-16-01-07-1372

На № _____ от _____

О направлении акта

Уважаемый Андрей Геннадьевич!

В ответ на Ваш запрос №СЭД-059-01-47-2339 от 15.09.2017 направляем акты обследования земельного участка.

Приложение: на 1 л. в 1 экз.

Первый заместитель главы
Индустриального района

В.М. Неганов

Акт
обследования земельного участка

г. Пермь

10.10.2017

Мной главным специалистом отдела градостроительства, земельных и имущественных отношений администрации Индустриального района г. Перми Меренковой А.Н, составлен акт о нижеследующем.

На земельном участке с кадастровым номером 59:01:4416078:511, расположен пустырь, участок не огорожен.

Меренкова А.Н



Открытое акционерное общество «Межрегиональная
распределительная сетевая компания Урала»
Филиал «Пермэнерго»
Производственное отделение
Пермские городские электрические сети
614016, г. Пермь, ул. Камчатовская, д. 26
тел.: (342) 233-02-48, факс: (342) 233-27-07
E-mail: secr@peres.permenergo.ru

14.11.2017

№ ПЭ/ПЭС/01-22/5143

На _____

от _____

Начальнику отдела градостроительной
подготовки территорий управления
территориального планирования и
механизмов реализации Департамента
градостроительства и архитектуры
Администрации города Перми
А. В. Никулину

ул. Сибирская, 15,
г. Пермь, 614000

О выдаче технических условий
по ул. Космонавта Леонова, 696

Уважаемый Александр Владимирович!

На запрос от 02.11.2017 № СЭД-059-22-01-23.3-346 ПО ПГЭС филиала ОАО «МРСК Урала» - «Пермэнерго» сообщает о наличии технической возможности технологического присоединения энергопринимающих устройств объекта по адресу: г. Пермь, Индустриальный район, ул. Космонавта Леонова, 696 (кадастровый номер з/у 59:01:4416078:511) с предполагаемой максимальной мощностью 127 кВт.

В соответствии с «Правилами технологического присоединения...», утвержденными постановлением Правительства Российской Федерации № 861 от 27.12.2004 года (в посл. редакции) (далее – Правила), конкретные технические условия на энергоснабжение данного объекта будут разработаны в составе договора о технологическом присоединении.

Плата за технологическое присоединение энергопринимающих устройств максимальной мощностью, не превышающей 15 кВт включительно, устанавливается исходя из стоимости мероприятий по технологическому присоединению, размер платы определяется по утвержденным тарифам согласно постановлению РСТ Пермского края от 26.12.2016 № 95-тп.

Для заключения договора на технологическое присоединение необходимо представить письменную заявку с приложением необходимых документов и сведений, указанных в п. 9 Правил.

Обращаем Ваше внимание, что на расстоянии менее 300 м от указанного земельного участка расположены электросетевые объекты ООО «Радар», также являющегося сетевой организацией, которая в соответствии с пунктом 3 Правил технологического присоединения энергопринимающих устройств потребителей электрической энергии, объектов по производству электрической энергии, а также объектов электросетевого хозяйства, принадлежащих сетевым организациям и иным лицам, к электрическим сетям, утвержденными постановлением Правительства Российской Федерации от 27.12.2004 года № 861 (далее - Правила) обязана



выполнить мероприятия по технологическому присоединению в отношении любого обратившегося лица.

В соответствии с п.1 ст.26 Федерального закона от 26 марта 2003 г. №35-ФЗ «Об электроэнергетике» (далее – Закон) и Правилами, устанавливающим порядок и правила выбора сетевой организации, если на расстоянии менее 300 метров от границ участка заявителя находятся объекты электросетевого хозяйства нескольких сетевых организаций, заявитель вправе направить заявку в любую из них. Заявка на тех. присоединение к электрическим сетям ООО «Радар» подается по адресу: г. Пермь, ул. Тургенева, д. 33, корп. 1, оф. 409, тел. (342) 298-74-17, (342) 259-68-08.

Заместитель директора
по технологическому присоединению



А.И. Твердохлебов



**АДМИНИСТРАЦИЯ ГОРОДА ПЕРМИ
УПРАВЛЕНИЕ
ВНЕШНЕГО БЛАГОУСТРОЙСТВА**

Ул. Ленина, 25, г. Пермь, 614000
Тел./факс (342) 212-62-80
E-mail: uvb@gorodperm.ru
http://www.gorodperm.ru
ОКПО 12061797, ОГРН 1025900533460
ИНН 5902290307

И.о. начальника департамента
градостроительства и
архитектуры администрации
города Перми
Лапшину Д.Ю.

20.11.2017 № 02-01-20.3-617-1607

СЭД-059-02-01-20.3-617 от 02.11.2017

**Заключение о возможности
размещения объектов**

Уважаемый Дмитрий Юрьевич!

Управлением внешнего благоустройства администрации города Перми рассмотрена возможность размещения объектов на следующих земельных участках:

-для индивидуального жилищного строительства по адресу: ул.Грушевая, 31 (Кировский район), кадастровый номер 59:01:1817226:47 возможно при условии обеспечения поверхностного стока дождевых и паводковых вод с территории земельного участка без подтопления смежных территорий, в соответствии с действующими нормативно-правовыми актами и природоохранным законодательством. Предусмотреть присоединение к улично-дорожной сети в щебеночном покрытии. Получить от владельца автомобильной дороги согласие на размещение примыкающего подъезда к дороге;

-для строительства магазинов общей площадью не более 1500 кв. м по адресу: ул.Архитектора Связева, 8а (Индустриальный район), кадастровый номер 59:01:4410764:159 возможно при условии обеспечения поверхностного водоотвода посредством строительства ливневой канализации с врезкой в существующую сеть. Предусмотреть электроосвещение территории объекта. Предусмотреть присоединение к дороге по ул.Архитектора Связева в

асфальтобетонном покрытии с устройством тротуара. Получить от владельца автомобильной дороги согласие на размещение примыкающего подъезда к дороге. Стоянку для временного хранения транспорта разместить в границах отведенного под строительство участка вне территории общего пользования.

-для строительства стоянок и гаражей, в том числе многоэтажных встроенных, пристроенных, отдельно стоящих надземных, подземных, по адресу: ул.Космонавта Леонова, 696 (Индустриальный район), кадастровый номер 59:01:4416078:511 возможно при условии обеспечения поверхностного стока дождевых и паводковых вод с территории земельного участка без подтопления смежных территорий, в соответствии с действующими нормативно-правовыми актами и природоохранным законодательством. Предусмотреть электроосвещение территории объекта. Предусмотреть присоединение к улично-дорожной сети в асфальтобетонном покрытии. Получить от владельца автомобильной дороги согласие на размещение примыкающего подъезда к дороге.

Первый заместитель начальника управления

П.И.Румянцев



**АДМИНИСТРАЦИЯ ГОРОДА ПЕРМИ
УПРАВЛЕНИЕ ПО ЭКОЛОГИИ
И ПРИРОДОПОЛЬЗОВАНИЮ**

Ул. Советская, 22, г. Пермь, 614000
Тел./факс (342) 210-99-91
E-mail: uer@gorodperm.ru
<http://www.gorodperm.ru>
ОКПО 52254767, ОГРН 1025900514661
ИНН 5904082510

Начальнику отдела
градостроительной подготовки
территорий управления
территориального планирования
и механизмов реализации
А.В.Никулину

22.11.2017 № СЭД-059-33-01-07-1506
СЭД-059-22-01-20.3-617
На № _____ от 02.11.2017

**О выдаче перечней
мероприятий**

Уважаемый Александр Владимирович!

Для формирования пакетов конкурсной документации для предоставления земельных участков управление по экологии и природопользованию направляет перечни мероприятий по охране окружающей среды на строительство следующих объектов:

ул.Грушевая, 31 Кировского района города Перми, кадастровый номер 59:01:1817226:47, для индивидуального жилищного строительства;

ул.Архитектора Свизева, 8а Индустриального района города Перми, кадастровый номер 59:01:4410764:159, под магазины общей площадью не более 1500 кв. м;

ул. Космонавта Леонова, 69б Индустриального района города Перми, кадастровый номер 59:01:4416078:511, под стоянки и гаражи, в том числе многоэтажные встроенные, пристроенные, отдельно стоящие надземные, подземные.

Приложение: Перечень мероприятий по охране окружающей среды на 3 л. в 1 экз.

С уважением,
начальник управления

И.Р.Хайдаров



АДМИНИСТРАЦИЯ ГОРОДА ПЕРМИ
УПРАВЛЕНИЕ ПО ЭКОЛОГИИ
И ПРИРОДОПОЛЬЗОВАНИЮ

Ул. Советская, 22, г. Пермь, 614000
Тел./факс (342) 210-99-91
E-mail: uep@gorodperm.ru
<http://www.priodaperm.ru>
ОКПО 52254767, ОГРН 102590051461,
ИНН 5904082510

Победителю конкурса

№ _____
На № _____ от _____

Перечень мероприятий по охране окружающей среды № 169 от 21.11.2017

Наименование и адрес объекта – Строительство стоянок и гаражей, в том числе многоэтажных встроенных, пристроенных, отдельно стоящих надземных, подземных по ул. Космонавта Леонова, 696 (кад. н. 59:01:4416078:511) в Индустриальном районе.

Инициатор деятельности – Победитель конкурса.

Условия строительства:

1. Проектом предусмотреть:
 - 1.1. Нанести существующие деревья на стройгенплан.
 - 1.2. Максимально сохранить существующие деревья.
 - 1.3. Снос деревьев, попадающих под пятно застройки, вести на основании акта комиссионного обследования зеленых насаждений в соответствии с решением Пермской городской Думы от 26 августа 2014 г. № 155. Указанный акт должен быть составлен на основании проектной документации. Остальные деревья сохранить.
 - 1.4. Восстановление зеленых насаждений вести в соответствии с решением Пермской городской Думы от 26 августа 2014 г. № 155.
 - 1.5. Организация санитарно-защитной зоны с её благоустройством и озеленением.
 - 1.6. Сбор и отвод ливневых вод с использованием вариантов решений в зависимости от:
 - а) наличия централизованной системы ливневой канализации;
 - б) площади водосбора с учетом транзитных вод с прилегающей территории;
 - в) угла наклона рельефа, включающий прилегающие территории;
 - г) применения иных решений равномерного отвода поверхностного стока с запрашиваемой территории на прилегающие территории.
 - 1.7. Определение видов образующихся отходов и мест их размещения на период эксплуатации.
 - 1.8. Конкретные мероприятия по охране окружающей среды на период строительства, включая:
 - установку временного защитного ограждения строительной площадки,
 - ограждение существующих зеленых насаждений, не попадающих под пятно застройки,
 - прокладку коммуникаций осуществлять на расстоянии не менее 2 м от ствола дерева, чтобы не повредить корневую систему,
 - не использовать приствольные круги существующих деревьев (Ø 1м) под складирование материалов и установки временных сооружений,
 - определение видов и объемов образующихся отходов и мест их размещения,
 - систематический вывоз отходов,
 - недопущение загрязнения атмосферы, почвы и подземных вод,
 - предотвращение выноса грязи автотранспортом, выезжающим со строительной площадки.

Срок действия перечня мероприятий - 3 года.

Начальник управления

И.Р.Хайдаров



МЧС РОССИИ

**ГЛАВНОЕ УПРАВЛЕНИЕ
МИНИСТЕРСТВА РОССИЙСКОЙ ФЕДЕРАЦИИ
ПО ДЕЛАМ ГРАЖДАНСКОЙ ОБОРОНЫ,
ЧРЕЗВЫЧАЙНЫМ СИТУАЦИЯМ И ЛИКВИДАЦИИ
ПОСЛЕДСТВИЙ СТИХИЙНЫХ БЕДСТВИЙ
ПО ПЕРМСКОМУ КРАЮ
(Главное управление МЧС России
по Пермскому краю)**

ул. Екатерининская, 53а, г. Пермь, 614990
Телефон: (342) 210-44-23 Факс (342) 212-42-52
E-mail: ngu@ugps.perm.ru

13.11.2017 № 8813-3-2-6

На № СЭД -059-22-01-23.3-349 от 02.11.2017

О предоставлении данных

Уважаемый Андрей Геннадьевич!

Главным управлением МЧС России по Пермскому краю получено и рассмотрено Ваше обращение по вопросу предоставления информации по земельному участку по адресу: г. Пермь, Индустриальный район, ул. Космонавта Леонова, 696 (59:01:4416078:511).

Сообщаем, что земельный участок по адресу: г. Пермь, Индустриальный район, ул. Космонавта Леонова, 696 (59:01:4416078:511) не попадает в зону возможного катастрофического затопления, строительство стоянки и гаражей (в т.ч. многоэтажных, встроенных, пристроенных отдельно стоящих надземных, подземных) на данной территории возможно.

Заместитель начальника Главного управления
(по защите, мониторингу и предупреждению ЧС)
-начальник управления гражданской защиты
полковник

А.В. Шаропов



АДМИНИСТРАЦИЯ ГОРОДА ПЕРМИ
ДЕПАРТАМЕНТ
ОБЩЕСТВЕННОЙ БЕЗОПАСНОСТИ

Ул. Сибирская, 10, г. Пермь, 614000
Тел./факс (342) 212-43-12
E-mail: dob@gorodperm.ru
<http://www.gorodperm.ru>
ОКПО 98060258, ОГРН 1065902057671
ИНН 5902293403, КПП 590201001

08.11.2017 № СЭД-059-10-01-26-157

На № _____ от _____

О планировке территории

Начальнику отдела
градостроительной подготовки
территорий управления
территориального
планирования и механизмов
реализации департамента
градостроительства и
архитектуры администрации
города Перми
Никулину А.В.

Уважаемый Александр Владимирович!

На обращение о возможности размещения объекта (индивидуальное жилищное строительство) на земельном участке по ул. Грушевой, 31 Кировского района города Перми (59:01:1817226:47), о размещении магазина на земельном участке по ул. Архитектора Свиязева, 8а Индустриального района города Перми (59:01:4410764:159), о размещении стоянки и гаражей, в том числе многоэтажные встроенные, пристроенные, отдельно стоящие надземные, подземные на земельном участке по ул. Космонавта Леонова, 69б Индустриального района города Перми 959:01:4416078:511, сообщаем следующее.

В соответствии с действующими нормативно-правовыми актами департамент общественной безопасности администрации города Перми не уполномочен выдавать заключение о возможности размещения объекта.

В связи с этим направляем в Ваш адрес сведения о том, что на данной территории отсутствуют объекты обеспечения общественной безопасности.

При размещении объекта необходимо соблюдать требования законов от 21.12.1994 № 69-ФЗ «О пожарной безопасности» и от 22.07.2008 № 123-ФЗ «Технический регламент о требованиях пожарной безопасности», обеспечить расстояние до существующих строений для обеспечения подъезда и разворота пожарной техники.

При проектировании инженерных коммуникаций на данной территории просим запроектировать источники противопожарного водоснабжения с пожарными гидрантами и обеспечить исполнение п. 1.4.2.2 Региональных нормативов градостроительного проектирования «Расчетные показатели обеспеченности населения Пермского края объектами пожарной охраны», утвержденных постановлением Правительства Пермского края от 22.07.2016 № 489-п.

Согласно п.п. 8.6, 9.11 СП 8.13130.2009 «Системы противопожарной защиты. Источники наружного противопожарного водоснабжения. Требования пожарной безопасности» пожарные водоемы (резервуары) и пожарные гидранты надлежит размещать из условия обслуживания ими зданий, находящихся в радиусе – 200 м.

С уважением,
заместитель начальника департамента
– начальник отдела координации
в сфере общественной безопасности
департамента общественной безопасности
администрации города Перми

П.А.Ткаченко



**ГОСУДАРСТВЕННАЯ ИНСПЕКЦИЯ
ПО ОХРАНЕ ОБЪЕКТОВ КУЛЬТУРНОГО
НАСЛЕДИЯ ПЕРМСКОГО КРАЯ**

Ул. 25-го Октября, д. 18а, г. Пермь, 614000

Тел. (342) 212-05-29, факс (342) 212-05-29

E-mail: info@giokn.permkrai.ru

ОКПО 15529947, ОГРН 1175958018576

ИНН/КПП 5902043202/590201001

11.11.2017 № СЭД-55-01-18-209

СЭД-059-22-01-20.3-617 02.11.2017
На № _____ от _____

**О предоставлении
информации по земельным
участкам**

Начальнику отдела
градостроительной подготовки
территорий управления
территориального планирования
и механизмов реализации
департамента
градостроительства и
архитектуры администрации
г. Перми

А.В. Никулину

Уважаемый Александр Владимирович!

Рассмотрев Ваше обращение о предоставлении информации о возможности строительства объектов на земельных участках, Государственная инспекция по охране объектов культурного наследия Пермского края сообщает следующее.

На момент обращения на земельных участках, расположенных по адресам:

- г. Пермь, Кировский район, ул. Грушевая, 31, кадастровый номер 59:01:1817226:47;

- г. Пермь, Индустриальный район, ул. Архитектора Связева, 8а, кадастровый номер 59:01:4410764:159;

- г. Пермь, Индустриальный район, ул. Космонавта Леонова, 69б, кадастровый номер 59:01:4416078:511, отсутствуют объекты культурного наследия, включенные в Единый государственный реестр объектов культурного наследия народов Российской Федерации, выявленные объекты культурного наследия и объекты, обладающие признаками объекта культурного наследия.

Рассматриваемые земельные участки расположены вне территорий объектов культурного наследия, зон их охраны и защитных зон. Ограничения по условиям охраны объектов культурного наследия отсутствуют.

И.о. начальника

Е.Н. Гонцова